

#AMOREINFINITO109

IL GARIBALDI



Giro d'Italia

AMORE INFINITO 2026



Giro d'Italia
AMORE INFINITO 2026

SOMMARIO

SUMMARY

4	QUADRI DELLA CORSA	<i>THE OFFICIALS</i>
6	PASS DEL GIRO D'ITALIA 2026	<i>GIRO D'ITALIA 2026 PASSES</i>
8	TARGHE DEL GIRO D'ITALIA 2026	<i>GIRO D'ITALIA 2026 BANDS</i>
10	GUIDA PRATICA PER SEGNALETICA	<i>GUIDE TO SIGNPOSTS</i>
12	SEGNALETICA SUL PERCORSO	<i>SIGNPOSTS ON THE ROUTE</i>
16	PLANIMETRIA GENERALE	<i>GENERAL MAP</i>
17	GIRO TAPPE	<i>STAGE LIST</i>
18	ALTIMETRIA GENERALE	<i>GENERAL PROFILE</i>
20	SALITE DEL GIRO	<i>GIRO CLIMBS</i>
22	MAGLIE DEL GIRO D'ITALIA	<i>GIRO D'ITALIA JERSEYS</i>
24	TEAM GIRO D'ITALIA	<i>TEAMS</i>
26	SUL PODIO DEL GIRO	<i>ON THE GIRO PODIUM</i>
28	ALBO D'ORO E CLASSIFICHE	<i>ROLL OF HONOUR AND CLASSIFICATIONS</i>
48	LA POLIZIA AL GIRO	<i>THE POLICE AT THE GIRO</i>
50	IL GIRO CORRE SUI CANALI RAI	<i>THE GIRO RUNS ON RAI CHANNELS</i>
56	QUARTIERTAPPA	<i>RACE HEADQUARTERS</i>
58	OPERAZIONI PRELIMINARI	<i>PRELIMINARY OPERATIONS</i>
63	01 NESSEBAR (НЕСЕБЪР) ▶ BURGAS (БУРГАС)	
79	02 BURGAS (БУРГАС) ▶ VELIKO TARNOVO (ВЕЛИКО ТЪРНОВО)	
97	03 PLOVDIV (ПЛОВДИВ) ▶ SOFIA (СОФИЯ)	
113	RIPOSO <i>REST DAY</i>	
117	04 CATANZARO ▶ COSENZA	
133	05 PRAIA A MARE ▶ POTENZA	
151	06 PAESTUM ▶ NAPOLI	
167	07 FORMIA ▶ BLOCKHAUS	
187	08 CHIETI ▶ FERMO	
205	09 CERVIA ▶ CORNO ALLE SCALE	
225	RIPOSO <i>REST DAY</i>	
229	10 VIAREGGIO ▶ MASSA TUDOR ITT	
247	11 PORCARI (PAPER DISTRICT) ▶ CHIAVARI	
265	12 IMPERIA ▶ NOVI LIGURE	
285	13 ALESSANDRIA ▶ VERBANIA	
303	14 AOSTA ▶ PILA (GRESSAN)	
325	15 VOGHERA ▶ MILANO	
341	RIPOSO <i>REST DAY</i>	
343	16 BELLINZONA ▶ CARÌ	
361	17 CASSANO D'ADDA ▶ ANDALO	
381	18 FAI DELLA PAGANELLA ▶ PIEVE DI SOLIGO	
401	19 FELTRE ▶ ALLEGHE (PIANI DI PEZZÈ)	
423	20 GEMONA DEL FRIULI 1976-2026 ▶ PIANCAVALLO	
443	21 ROMA ▶ ROMA	
464	OSPEDALI <i>HOSPITALS</i>	

QUADRI DELLA CORSA

THE OFFICIALS

RCS SPORT RCS SPORTS & EVENTS

Presidente Urbano CAIRO
Amministratore delegato Paolo BELLINO
Chief Revenue Officer Matteo MURSA

DIREZIONE CICLISMO

Direttori di corsa Stefano ALLOCCHIO
Giusy VIRELLI
Riccardo LATTUADA
Giovanni DAL MASCHIO
Francesca QUINTAVALLE
Stefano ALLOCCHIO
Paolo LONGO BORGHINI
Marco VELO
Roberto MAURI

Assistenti Rosella BONFANTI
Alessandro GIANNELLI
Stefano ALLOCCHIO
Paolo LONGO BORGHINI
Marco VELO
Marco DELLA VEDOVA
Alessandro GIANNELLI

Safety manager Riccardo LATTUADA
Ugo NOVELLI
Lucia VANDONE

Accrediti Segreteria e comunicati Marco DELLA VEDOVA
Maurizio MOLINARI
Enrico BARBIN
Damiano CIMA
Andrea GAROSIO
Salvatore PUCCIO

Ispettori di percorso DELTA SERVICE
Stefano DI SANTO
Stefano BERTELOTTI
Paolo MEI
Anthony MC CROSSAN

Regolatori in moto Stefano TREDICI
Massimo BRANCA

Motociclisti

Cartografia

Speaker

Chief Medical Officer (CMO) Stefano TREDICI
Servizio Medico Massimo BRANCA

Radio Corsa Enrico FAGNANI
Isabella NEGRI
FRIGERIO VIAGGI
SHIMANO

Servizi Alberghieri

Assistenza neutra

DIREZIONE MARKETING- COMUNICAZIONE & DIRITTI MEDIA

Roberto SALAMINI
Stefano BESTETTI
Carlotta POGGI
Cristina ANDRIOTTO
Bice GENNARELLI
Silvia FORASTIERI
Simone Luigi POZZI
Chiara LONGINI
Simone AZZOLA
Alessio PITTERI
Wijdan LAHLAL
Alessia VALICENTI
Andrea SALPIETRO

Web & Social Media

PR e coordinamento comitati di tappa Carlotta POGGI
Francesco TARANTINO

Produzione TV e Diritti Media Andrea BASSO
Marco CERTALDI
Martina CENTOMO
Davide TERRANE

Commento internazionale Ned BOULTING
Jacopo GUARNIERI

Highlights Massimiliano ADAMO
Coordinamento ufficio stampa Stefano DICHIATTEO
Quartier tappa e accrediti media Elena FIUME
Ufficio stampa Valerio BIANCO
Jean François QUENET
LAPRESSE

Agenzia fotografica Ivana CAPOZZI
Media Relations Barbara MAINO
Graphic Designer

SALES & PARTNERSHIP ACTIVATION

Sales Marketing Andrea SCHIAVON
Silvia PIROTTA
Maurizio CAGLIO
Andrea CIANALINO
Marco TORRESI
Francesca MONTI
Giacomo GOJ

Partnership Activation: Veronica GIULIANO
Andrea PALEARI
Alessia RIVOLTA
Edoardo Jacopo RAVERA
Silvia SCOTTO DI SANTOLO

Hospitality Program Federica SANTI

DIREZIONE OPERATIONS

Guelfo CARTON
Serena DANESI
Ludovico THUN
Federico ROSSI
Stefania PASETTO
Helga PAREGGER
Responsabile partenza: Marco NARDONI
Marco GHISLA
Corrado MACULOTTI
Responsabile arrivo: Michele GIBERTONI
Michele PELLEGATTA
Andrea TIMON
Francesco CASTRONARI
Responsabile Giroland
Michele CAMARDA
Lorenzo BERNUCCA
Allestimenti percorso Fausto D'IMPORZANO
Alberto ORSI
Angelo STRIULI

DIREZIONE PROGETTI SPECIALI E SERVIZI PER GLI SPONSOR

Roberto SALVADOR
Michael GIANNELLI

DIREZIONE SVILUPPO INTERNAZIONALE

Michele NAPOLI
Anna CECCARDI
Chiara DE BONA
Riccardo BIGLIERI

DIREZIONE SERVIZIO PREVENZIONE E PROTEZIONE

Giuseppe INGANNAMORTE
Clara STANGA

DIREZIONE AMMINISTRAZIONE E CONTROLLO

Luca SPARPAGLIONE
Edoardo CARDASCIA
Pietro COFANO
Daniela DIOMEDE
Marika FOSSATI
Simona GAVAZZI
Gaia SBABO

CAROVANA PUBBLICITARIA

Guelfo CARTON
Roberto SALAMINI
Valentina VALISI
Cristina ANDRIOTTO
Lisa FINETTI
Ezio CANEPA
Direzione Progetto
Direttore artistico Francesco VANELLA
Coordinamento Progetto: Matteo MASIERO
Michael MASSA
Direttore tecnico Carovana
Andrea LEONI

GIURIA

Presidente Vicente TORTAJADA VILLARROYA (ESP)
Componente Laurent BASTIEN (FRA)
Bruno VALČIĆ (CRO)
Gabriele RIGOLETTI (ITA)
Componente VAR Joey ERMENS (NED)
Giudice di arrivo Matteo ASCARI (ITA)
Giudice di arrivo in moto Elisa DABBENE (ITA)
Giudice in moto Antonio BISIGNANI (ITA)
Cosimo Damiano PATRUNO (ITA)
Claudio SICLARI (ITA)
Adrian VEGA TAMAMES (ESP)
Ispettori antidoping
dal 4 maggio al 18 maggio 2026
Lorenzo SENESI
Patrick DE PESSEMIER
Derek ROONEY
Jaroslaw GARGOL
dal 19 maggio al 31 maggio 2026
Lovro ZIBERNA
Jamal CABEY
Emils SEVASTJANOVOS
Carlos MARINS CORREIA
Diego ROVITI

COLLEGAMENTO CON LE AUTORITÀ DI PUBBLICA SICUREZZA

Dottoressa Maria Pia ROSSI
Dirigente superiore Polizia Stradale
Campania e Basilicata

COMANDANTE DELLA SCORTA DI POLIZIA STRADALE

Dirigente del COPS di Lecco
Commissario capo Dott. Alessandro ROSSI

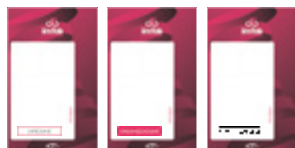
PASS DEL GIRO D'ITALIA

GIRO D'ITALIA 2026 PASS

Diverse tipologie di pass per differenti Famiglie. Le informazioni relative alle aree a cui è possibile accedere e la durata dell'accredito sono riportate sul pass.

There is a specific pass for each Family. You can find general access information on the pass front.

ORGANIZZAZIONE STAFF




DIREZIONE / ORGANIZZAZIONE / RACE MANAGEMENT

FORNITORI SUPPLIERS



FORNITORE

SEDE TAPPA STAGE STAFF



AUTORITÀ / COMITATO TAPPA

GRUPPI SPORTIVI TEAMS




GRUPPO SPORTIVO / SERVIZIO GRUPPO SPORTIVO

OSPITI GUESTS




HOSPITALITY / GIROCLUB / BIKE EXPERIENCE / INVITATO

SPONSORS




SPONSOR / MERCHANDISING / CAROVANA

RADIO-TV BROADCASTERS




TV PRODUCTION / OFFICIAL BROADCASTER /
NON RIGHTSHOLDER BROADCASTER

ISTITUZIONI SPORTIVE SPORT ORGANIZATIONS



FCI / UCI / GIURIA / REDPASS

STAMPA-FOTOGRAFI PRESS - PHOTOGRAPHERS



STAMPA / SERVIZIO STAMPA / FOTOGRAFO

ATTENZIONE AI PITTOGRAMMI! MIND THE PICTOGRAMS!

Sul retro del pass trovate la legenda delle aree ad accesso riservato.
You can find an allowed areas legend on the pass back.

AREE PARTENZA START AREAS

MI	HOSPITALITY MICHELANGELO
VE	HOSPITALITY VERDI
PC	HOSPITALITY PUCCINI
F	AREA PODIO PARTENZA

AREE ARRIVO FINISH LINE AREAS

LE	HOSPITALITY LEONARDO	MZ	MIX ZONE
CA	HOSPITALITY CARAVAGGIO	QT	QUARTIER TAPPA
DA	HOSPITALITY DANTE	S	SALA STAMPA
RA	HOSPITALITY RAFFAELLO	A	AREA ARRIVO
P	AREA PALCO PREMIAZIONI	VD	TRUCK VIDEO CONFERENZA
CP	COMMENTARY POSITION	L	LOUNGE

Mentre sul fronte trovate le aree alle quali il vostro pass garantisce l'accesso.

On the pass front you can find a list of the areas your pass provides access.



ORGANIZZAZIONE



PARTENZA E ARRIVO

START AND
FINISH LINE



ALL
AREAS



TV
COMPOUND



AREA
BUS TEAM

ACCREDITO GIORNALIERO ONE DAY PASS

I pass piccoli hanno validità giornaliera e, a seconda del colore, permettono l'ingresso alle zone riservate.

One pass is good for the entire day and each colour allows access to different areas.



TARGHE DEL GIRO D'ITALIA

GIRO D'ITALIA 2026 STICKERS

TARGHE AUTO CAR STICKERS

I soli **veicoli autorizzati** a viaggiare all'interno della corsa (tra mezzo segnalato come "Inizio Gara Ciclistica" e mezzo "Fine Gara Ciclistica") saranno dotati di **targa dal colore rosa e verde**.

*The only **vehicles authorized** inside the race (between the vehicles marked as "Inizio Gara Ciclistica", Race Start, and "Fine Gara Ciclistica", Broom Wagon) will be provided with **pink and green stickers**.*

AUTO IN CORSA INSIDE THE RACE

	POLIZIA STRADALE		01
	DIRETTORE GIRO D'ITALIA		2
	DIREZIONE CORSA		3
	GIURIA - DIREZIONE CORSA		4
	GIURIA		5
	DIRETTORE LA GAZZETTA DELLO SPORT		6
	ISPETTORI PERCORSO		7
	ORGANIZZAZIONE		8
	MEDICO		9

DENOMINAZIONE		N.	
	ASSISTENZA SANITARIA		10
	RADIO INFORMAZIONI		11
	GIRO CLUB		12
	ASSISTENZA TECNICA		13
	FCI		14
	UCI		15
	GRUPPO SPORTIVO		16
	TV PRODUCTION		17
	STAMPA		18

AUTO FUORI CORSA OUTSIDE THE RACE

Tutti gli altri mezzi **non potranno circolare all'interno della gara**. Le loro targhe avranno le seguenti denominazioni e colori:

All other vehicles **will not be authorized inside the race**. They will be provided with stickers with the following names and colours:

	DENOMINAZIONE		N.
	GRUPPO SPORTIVO		19
	BUS		20
	ORGANIZZAZIONE		21
	INVITATO		26
	TV PRODUCTION		27
	TV COMPOUND		28
	BROADCASTER		29
	FORNITORE		31
	SPONSOR		23
	TOUR OPERATOR		24
	STAMPA		22
	MERCHANDISING		30
	CAROVANA		25

I parcheggi di riferimento saranno segnalati con cartelli del medesimo colore della targa assegnata.

Corresponding car parks will be marked with signs of the same color as the assigned sticker.



TARGHE MOTO MOTORCYCLES STICKERS

DENOMINAZIONE E NUMERO

	GUIDA LE MOTO			GUIDA LE MOTO			GUIDA LE MOTO	
FOTOGRAFO 1	TV PRODUCTION 2	ORGANIZZAZIONE 101	REGOLATORE 4	GIURIA 5	ASSISTENZA TECNICA 6	RADIO INFORMAZIONI 7	CAROVANA 8	SERVIZIO CRONOMETRO 9

ATTENZIONE!

I contrassegni verranno consegnati al responsabile di ogni veicolo e **obbligatoriamente** dovranno essere applicati in modo permanente e ben visibile sia sulla parte anteriore che posteriore.

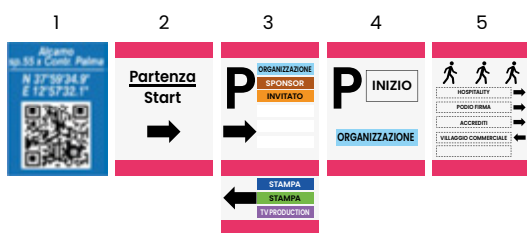
ATTENTION!

Stickers are handed out to the person responsible for each vehicle, and they **must be attached permanently** and well visible on both the front and back.

Guida pratica per SEGNALETICA

COME RAGGIUNGERE L'AREA DI PARTENZA?

1. Inquadrare con il proprio device il qr code presente sul Garibaldi, in automatico si aprirà la destinazione del PPO (Punto di Passaggio Obbligatorio, colore blu) sul proprio navigatore (es. Google Maps). In alternativa inserire manualmente le coordinate gps del PPO all'interno dell'app di navigazione scelta. **Verificare che il percorso di avvicinamento sia quello indicato nel Garibaldi.**
2. Arrivati al PPO, individuare la segnaletica con dicitura Partenza/Start.
3. Seguire i cartelli Partenza/Start fino all'inizio della segnaletica riguardante il proprio parcheggio/area di riferimento (il colore della segnaletica corrisponde a quello della vostra targa adesiva).
4. Da questo momento seguire tali indicazioni e non più le frecce Partenza/Start.
5. Arrivati a destinazione sarà segnalato il punto di inizio e fine del parcheggio dedicato.
6. Dal parcheggio seguire le indicazioni dei percorsi pedonali per raggiungere le aree di vostro interesse.



COME RAGGIUNGERE L'AREA DI ARRIVO?

Se il punto di partenza è un parcheggio dell'area di partenza, leggere le istruzioni dal punto 1. Se provenienti da altre località, iniziare a leggere dal punto 2.

1. Seguire i cartelli con la scritta Arrivo/Finish su fondo rosso per uscire correttamente dalla località. Una volta usciti, seguire le istruzioni al punto 2.
2. Inquadrare con il proprio device mobile il qr code presente sul Garibaldi, in automatico si aprirà la destinazione del PPO (Punto di Passaggio Obbligatorio, colore rosso) sul proprio navigatore (es. Google Maps). In alternativa inserire manualmente le coordinate gps del PPO all'interno

dell'app di navigazione scelta. (verificare che il percorso di avvicinamento si quello indicato nel Garibaldi). Il percorso mostrato nel Garibaldi tiene conto della corretta direzione di avvicinamento anche in funzione delle modifiche causate della corsa stessa (es. chiusure di svincoli). Può quindi essere differente dalla strada diretta proposta da un navigatore e, in alcuni casi, sono presenti indicazioni obbligatorie da seguire.

3. Arrivati al PPO, individuare la segnaletica con dicitura Arrivo/Finish.
4. Seguite i cartelli Arrivo/Finish fino all'inizio della segnaletica riguardante il proprio parcheggio/area di riferimento (colore corrispondente a quello della propria targa).
5. Da questo momento seguire tali indicazioni e non più le frecce Arrivo/Finish.
6. Arrivati a destinazione sarà segnalato il punto di inizio e fine del parcheggio dedicato.
7. Dal parcheggio seguire le indicazioni dei percorsi pedonali per raggiungere le aree di vostro interesse.



ATTENZIONE

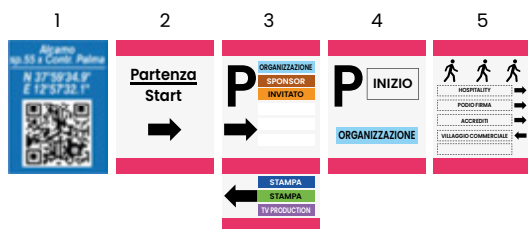
- Le regole sopra descritte valgono solo per i mezzi accreditati. Per essere un mezzo accreditato, occorre essere in possesso di appositi adesivi/targhe che devono essere **obbligatoriamente** applicati al parabrezza anteriore e lunotto posteriore dell'auto. Se gli adesivi non risultano correttamente applicati, il veicolo risulta non accreditato.
- Per raggiungere l'area di partenza e arrivo con un veicolo adeguatamente accreditato, l'unico modo corretto è seguire le indicazioni sopra citate. Diversamente non è garantito il regolare raggiungimento delle aree. La sosta in parcheggi differenti da quelli dedicati potrebbe comportare contravvenzioni.
- L'accredito personale non autorizza l'accesso alle aree di parcheggio accreditate. Deve infatti essere correttamente accreditato anche il veicolo.
- Anche dopo il PPO vige il codice della strada.
- Le indicazioni che vengono date seguono sempre una logica che rispetta una scala di priorità.

AMORE INFINITO

Guide to SIGNPOSTS

HOW YOU GET TO THE START AREA?

1. Scan the qr code on the Technical Guide with your device. The destination of the PPO (Mandatory Point of Passage, blue colour) will automatically open on your navigator (e.g. Google Maps). Alternatively, you can manually enter the GPS coordinates of the PPO in the navigation app of your choice (check that the approach route is the one in the Technical Guide).
2. Once at the PPO, locate the Partenza/Start signs.
3. Follow the Partenza/Start signs until you reach the first signposts for your park/reference area (the colour of the signs corresponds to the colour on your car band).
4. From now on, follow these signs and no longer the Partenza/Start arrows.
5. Once you arrive at your destination, the start and end points of the dedicated car park will be signposted.
6. From the car park, follow the pedestrian route signs to reach the areas of interest.



HOW YOU GET TO THE FINISH AREA?

If your starting place is a car park in the start area, read the instructions from point 1. If you come from other localities, start reading from point 2.

1. Follow the Arrivo/Finish against red background signs to leave the place properly. Once you are out, follow the instructions in point 2.
2. Scan the qr code on the Technical Guide with your device. The destination of the PPO (Mandatory Point of Passage, red colour) will automatically open on your navigator (e.g. Google Maps). Alternatively, you can manually enter the GPS coordinates of the PPO

in the navigation app of your choice (check that the approach route is the one in the Technical Guide). The road shown in the Garibaldi uses the correct direction of approach also according to the changes caused by the race itself (for example road closures). It can therefore be different from the direct route proposed by a navigator. In some cases there may be mandatory indications to follow.

3. Once at the PPO, locate the Arrivo/Finish signs.
4. Follow the Arrivo/Finish signs until you reach the first signposts for your park/reference area. **The colour of the signs corresponds to the colour on your car band.**
5. From now on, follow these signs and no longer the Arrivo/Finish arrows.
6. Once you arrive at your destination, the start and end points of the dedicated car park will be signposted.
7. From the car park, follow the pedestrian route signs to reach the areas of interest.



TAKE NOTE

- The above rules apply only to accredited vehicles. In order to be an accredited vehicles, you must have special stickers/car bands that **must** be attached on the front windshield and the rear window of the car. If the stickers are not correctly affixed, the vehicle is not accredited.
- To reach the start and finish areas with a properly accredited vehicle, the only correct way is to follow the above-mentioned instructions. Otherwise, regular access to the areas is not guaranteed. Parking in parking spaces other than those designated may result in fines.
- Personal accreditation does not entitle you to access the accredited parking areas. The vehicle must also be properly accredited.
- Even past the PPO, traffic regulations apply.
- The instructions given always follow a logical priority scale.

SEGNALETICA SUL PERCORSO

SIGNAGE USED
ON THE COURSE

CHILOMETRO
REDBULL

REDBULL KM



zampedivere



TRAGUARDO
VOLANTE



ARCO GPM

KOM



ARCO
CHILOMETRICO

DISTANCE
ARCH

SEGNALETICA
SULLA SICUREZZA

SIGNAGE SAFE
CYCLING



SEGNALETICA SUL PERCORSO

SIGNAGE USED
ON THE COURSE





PLANIMETRIA GENERALE

The route



Giro d'Italia

AMORE INFINITO 2026

3.468,0 TOTAL KM
48.700 D+

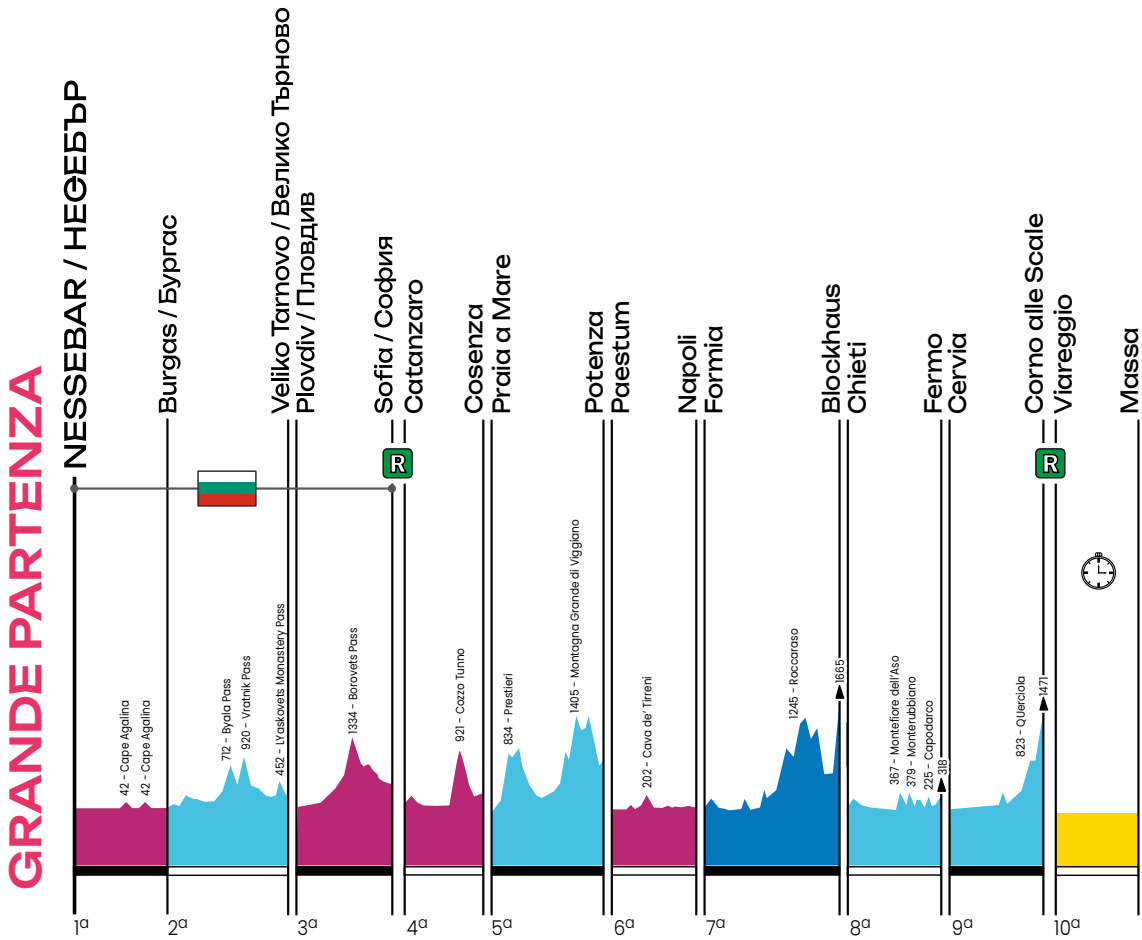
Stages list


S01	★ ★ ☆ ☆ ☆ FRI 08/05	147 KM	NESSEBAR (НЕСЕБЪР) - BURGAS (БУРГАС)	
S02	★ ★ ★ ☆ ☆ SAT 09/05	221 KM	BURGAS (БУРГАС) - VELIKO TARNOVO (ВЕЛИКО ТЪРНОВО)	
S03	★ ★ ☆ ☆ ☆ SUN 10/05	175 KM	PLOVDIV (ПЛОВДИВ) - SOFIA (СОФИЯ)	
S04	★ ★ ☆ ☆ ☆ TUE 12/05	138 KM	CATANZARO - COSENZA	
S05	★ ★ ★ ☆ ☆ WED 13/05	203 KM	PRAIA A MARE - POTENZA	
S06	★ ★ ☆ ☆ ☆ THU 14/05	141 KM	PAESTUM - NAPOLI	
S07	★ ★ ★ ☆ ☆ FRI 15/05	244 KM	FORMIA - BLOCKHAUS	▲
S08	★ ★ ☆ ☆ ☆ SAT 16/05	156 KM	CHIETI - FERMO	▲
S09	★ ★ ☆ ☆ ☆ SUN 17/05	184 KM	CERVIA - CORNO ALLE SCALE	▲
S10	★ ★ ☆ ☆ ☆ TUE 19/05	42 KM	VIAREGGIO - MASSA TUDOR ITT	
S11	★ ★ ☆ ☆ ☆ WED 20/05	195 KM	PORCARI (PAPER DISTRICT) - CHIAVARI	
S12	★ ★ ☆ ☆ ☆ THU 21/05	175 KM	IMPERIA - NOVI LIGURE	
S13	★ ★ ☆ ☆ ☆ FRI 22/05	189 KM	ALESSANDRIA - VERBANIA	
S14	★ ★ ☆ ☆ ☆ SAT 23/05	133 KM	AOSTA - PILA (GRESSAN)	▲
S15	★ ☆ ☆ ☆ ☆ SUN 24/05	157 KM	VOGHERA - MILANO	
S16	★ ★ ☆ ☆ ☆ TUE 26/05	113 KM	BELLINZONA - CARÌ	▲
S17	★ ★ ☆ ☆ ☆ WED 27/05	202 KM	CASSANO D'ADDA - ANDALO	
S18	★ ★ ☆ ☆ ☆ THU 28/05	171 KM	FAI DELLA PAGANELLA - PIEVE DI SOLIGO	
S19	★ ★ ☆ ☆ ☆ FRI 29/05	151 KM	FELTRE - ALLEGHE (PIANI DI PEZZÈ)	▲
S20	★ ★ ☆ ☆ ☆ SAT 30/05	200 KM	GEMONA DEL FRIULI 1976-2026 - PIANCAVALLO	▲
S21	★ ☆ ☆ ☆ ☆ SUN 31/05	131 KM	ROMA - ROMA	

 Tappa Cronometro *Time Trial Stage*
 Media difficoltà *Medium difficulty*
▲ Arrivo insolito *Summit Finish*
 Bassa difficoltà *Low difficulty*
 Alta difficoltà *High difficulty*
★ Difficoltà *Difficulty*

ALTIMETRIA GENERALE

General profile





TAPPA A CRONOMETRO
TIME TRIAL STAGE



BASSA DIFFICOLTÀ
LOW DIFFICULTY

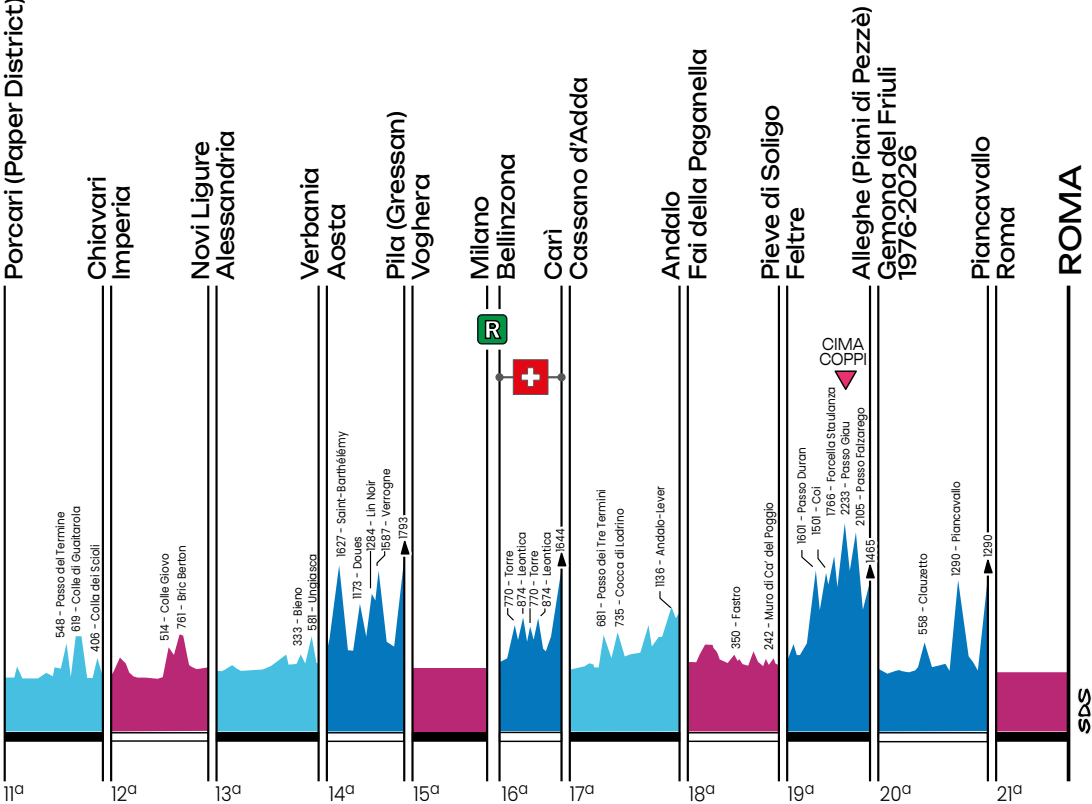


MEDIA DIFFICOLTÀ
MEDIUM DIFFICULTY



ALTA DIFFICOLTÀ
HIGH DIFFICULTY

Porcari (Paper District)



ROMA

SDS

GRANDE ARRIVO

SALITE DEL GIRO GIRO CLIMBS

TAPPA	PARTENZA	ARRIVO	GPM	CAT
1ª	NESSEBAR (НЕСЕБЪР)	BURGAS (БУРГАС)	Cape Agalina	4
			Cape Agalina	4
2ª	BURGAS (БУРГАС)	VELIKO TARNOVO (ВЕЛИКО)	Byala Pass	3
			Vratnik Pass	3
			Lyaskovets Monastery Pass	3
3ª	PLOVDIV (ПЛОВДИВ)	SOFIA (СОФИЯ)	Borovets Pass	2
4ª	CATANZARO	COSENZA	Cozzo Tunno	2
5ª	PRAIA A MARE	POTENZA	Prestieri	3
			Montagna Grande di Viggiano	2
6ª	PAESTUM	NAPOLI	Cava De' Tirreni	4
7ª	FORMIA	BLOCKHAUS	Roccaraso	2
			BLOCKHAUS	1 ▲
8ª	CHIETI	FERMO	Montefiore dell'Aso	3
			Monterubbiano	4
			Capodarco	4
			FERMO	4 ▲
9ª	CERVIA	CORNO ALLE SCALE	Querciola	3
			CORNO ALLE SCALE	1 ▲
10ª	VIAREGGIO	MASSA - TUDOR ITT	-	-
11ª	PORCARI (Paper District)	CHIAVARI	Passo del Termine	3
			Colle di Guaitarola	2
			Colla dei Scioli	3
12ª	IMPERIA	NOVI LIGURE	Colle Giovo	3
			Bric Berton	3
13ª	ALESSANDRIA	VERBANIA	Bieno	4
			Ungiasca	3
			Saint-Barthélémy	1
14ª	AOSTA	PILA (Gressan)	Doues	3
			Lin Noir	1
			Verrogne	2
			PILA (Gressan)	1 ▲
			-	-
15ª	VOGHERA	MILANO	Torre	3
			Leontica	2
			Torre	3
			Leontica	2
			CARÌ	1 ▲
17ª	CASSANO D'ADDA	ANDALO	Passo dei Tre Termini	3
			Cocca di Ladrino	3
			Andalo-Lever	3
18ª	FAI DELLA PAGANELLA	PIEVE DI SOLIGO	Fastro (Le Scale di Primolano)	3
			Muro di Ca' del Poggio	4
19ª	FELTRE	ALLEGHE (Piani di Pezzè)	Passo Duran	1
			Coi	2
			Forcella Staulanza	2
			Passo Giau	Cima Coppi
			Passo Falzarego	2
ALLEGHE (Piani di Pezzè)	2 ▲			
20ª	GEMONA DEL FRIULI 1976-2026	PIANCAVALLO	Clauzetto	3
			Piancavallo	1
			PIANCAVALLO	1 ▲
21ª	ROMA	ROMA	-	-

QUOTA (m)	DIST GPM	INIZIO SALITA	QUOTA (m)	DIST. (km)	LUNGH. (km)	DISL. (m)	P.MED	P.MAX
42	84,3	Inizio salita	12	83,1	1,2	30	2,2%	6,0%
42	106,4	Inizio salita	12	105,2	1,2	30	2,2%	6,0%
712	116,3	Asenovska Bridge	355	108,6	7,7	357	4,6%	10%
920	134,1	Inizio salita	520	125,0	9,1	400	4,4%	11%
452	210,6	Lyaskovets	190	206,7	3,9	262	6,8%	14%
1334	103,2	Raduil	842	94,0	9,2	492	5,4%	11%
921	95,0	San Lucido	67	80,5	14,5	854	5,9%	11%
843	27,0	Inizio salita	190	14,0	13,0	653	5,0%	9%
1405	154,0	Inizio salita	801	147,4	6,6	604	9,1%	15%
202	40,1	Inizio salita	12	33,0	7,1	190	2,7%	8%
1245	166,4	Castel di Sangro	805	159,5	6,9	440	6,5%	12%
1665	244,0	Roccamorice	524	230,4	13,6	1141	8,4%	14%
367	107,3	Inizio salita	8	97,3	10,0	359	3,6%	12%
379	119,2	Rubbiano	105	114,5	4,7	274	5,8%	12%
225	149,0	Inizio salita	65	146,5	2,5	160	6,3%	18%
318	156,0	Inizio salita	100	152,5	3,5	218	6,2%	22%
823	167,4	Silla	329	155,9	11,5	494	4,3%	15%
1471	184,0	Vidiciatico	814	173,2	10,8	657	6,1%	15%
-	-	-	-	-	-	-	-	-
548	115,9	Pignone	179	108,5	7,4	369	5,0%	10%
619	135,7	Levanto	9	125,8	9,9	610	6,2%	11%
406	167,1	S. Vittoria di Libiola	42	161,4	5,7	364	6,4%	15%
514	107,5	Inizio salita	30	96,0	11,5	484	4,2%	10%
761	123,0	Inizio salita	430	117,5	5,5	331	6,0%	10%
333	167,7	Fondotoce	200	165,3	2,4	133	5,5%	9%
581	175,7	Trobasso	246	171,0	4,7	335	7,1%	13%
1619	18,1	Inizio salita	647	2,3	15,8	1029	6,1%	13%
1173	61,8	Inizio salita	800	56,0	5,8	373	6,4%	13%
1284	82,3	Serrailon	697	74,9	7,4	587	7,9%	12%
1587	92,1	Inizio salita	1200	86,5	5,6	387	6,9%	12%
1793	133,0	Gressan	620	116,5	16,5	1173	7,1%	11%
-	-	-	-	-	-	-	-	-
770	32,2	Inizio salita	510	27,5	4,7	260	5,5%	10%
874	43,5	Prugiasco	618	40,5	3,0	256	8,5%	14%
770	54,2	Inizio salita	510	27,5	26,7	260	1,0%	10%
874	65,5	Prugiasco	618	62,5	3,0	256	8,5%	14%
1644	113,0	Faido	712	101,3	11,7	932	7,9%	13%
681	63,9	Iseo	198	55,7	8,2	483	5,9%	10%
735	88,1	Brozzo	403	79,9	8,2	332	4,0%	10%
1136	191,3	Inizio salita	810	183,0	8,3	326	3,9%	9%
350	87,7	Primolano	218	84,5	3,2	132	4,1%	9%
242	161,7	Inizio salita	102	160,6	1,1	140	12,3%	19%
1601	58,7	Agordo	609	46,6	12,1	992	8,2%	14%
1501	72,9	Dont	937	67,1	5,8	564	9,7%	19%
1766	82,0	Pecol	1340	75,7	6,3	426	6,7%	10%
2236	101,6	Ponte T.Codalunga	1314	91,7	9,9	922	9,3%	14%
2105	122,2	Pocol	1535	112,1	10,1	570	5,6%	10%
1465	151,0	Alleghe	986	146,0	5,0	479	9,6%	15%
558	85,8	Inizio salita	168	78,9	6,9	390	5,7%	9%
1290	147,3	Aviano	159	132,9	14,5	1131	7,8%	14%
1290	200,0	Aviano	159	185,5	14,5	1131	7,8%	14%
-	-	-	-	-	-	-	-	-

MAGLIE DEL GIRO D'ITALIA

GIRO D'ITALIA 2026 JERSEYS

MAGLIA CICLAMINO

Classifica a punti

General points classification

MAGLIA AZZURRA

Classifica gpm

King of the mountain classification

Points hunter



SPEED / SPRINT / POWER

King of the mountain



CLIMBING / AGILITY / STAMINA

È la maglia che premia la classifica a punti, riservata ai velocisti.

Accesa come una volata e delicata come una speranza, ha il colore di un fiore che fiorisce d'autunno, simbolo della perseveranza che occorre per essere sempre lì davanti, in ogni sprint intermedio e di gruppo, fino all'ultima tappa.

Awarded to the leader of the points classification, this jersey is usually a sprinters' thing.

Flashing as a powerful sprint, yet as gentle as hope, it bears the colour of a fall-blooming flower. It represents the determination and grit it takes to be at the front every time, at each intermediate sprint, at each bunch sprint, to and through the final stage.

È la maglia degli scalatori, e non a caso ha il colore del cielo.

Perché quando si è in salita verso il Gran Premio della montagna e le forze sembrano venir meno, l'azzurro sopra di noi diventa bussola e scopo, l'obiettivo che ci fa andare avanti.

Come premio, un pezzo di cielo da indossare.

Unsurprisingly, the best climber's jersey is as blue as the sky.

Because when you're pushing to the KOM and you feel that strength is failing, the blue sky above becomes your guiding light, your aim, the goal that keeps you going.

And a patch of sky will be the reward.

**SALITE INFINITE,
DISCESE A PERDIFIATO
PER STACCARE
ANCHE LA TUA OMBRA.
PER ESSERE LEGGENDA,
PER ESSERE MAGLIA ROSA.**

MAGLIA ROSA

Classifica generale
General time classification



Pink fighter

LEADERSHIP / TRIUMPH / TEAM / SPIRIT

**ENDLESS CLIMBS,
BREATHLESS DOWNHILLS
TO BREAK AWAY EVEN
FROM YOUR OWN SHADOW.
TO BE A LEGEND,
TO BE THE MAGLIA ROSA.**

MAGLIA BIANCA

Classifica miglior giovane
Best young rider classification



Young fighter

WONDER / BRAVERY / INSTINCT / TALENT

Dal 1931 è simbolo del primato, un'icona mondiale, una pagina di tessuto rosa su cui da novant'anni si scrive la storia del ciclismo.

È il sogno di ogni bambino che sale in bicicletta e la speranza di ogni campione che parte, ogni primavera, per il Giro d'Italia.

It's been the leader's jersey since 1931. A world icon. A page made of pink fabric, where the history of cycling has been written over the past 90 years.

It's the dream of every child who starts riding a bicycle. It's the dream of every rider taking to the start of the Giro d'Italia every year.

È la maglia destinata al miglior giovane, di un bianco che racchiude in sé tutti i colori, tutte le speranze, tutte le possibilità.

È un premio e al contempo un augurio, per la più bella pagina che è ancora tutta da scrivere.

The jersey for the best young rider is white, just like the sum of all colours. It holds all hopes and dreams.

It is, at once, a prize and a wish. A blank page for a new, exciting chapter to be written.

GIRO D'ITALIA TEAMS LIST



ALPECIN-
PREMIER TECH



BAHRAIN
VICTORIOUS



BARDIANI CSF 7
SABER



DECATHLON
CMA CGM
TEAM



EF EDUCATION -
EASYPPOST



GROUPAMA-
FDJ UNITED



INEOS
GRENAIERS



LIDL-TREK



LOTTO
INTERMARCHÉ



MOVISTAR
TEAM



NSN CYCLING
TEAM



PINARELLO-
Q36.5 PRO
CYCLING TEAM



RED BULL
- BORA -
HANGSGROHE



SOUDAL
QUICK-STEP



TEAM JAYCO
ALULA



TEAM PICNIC
POSTNL



TEAM POLTI
VISITMALTA



TEAM VISMA |
LEASE A BIKE



TUDOR PRO
CYCLING TEAM



UAE TEAM
EMIRATES XRG



UNIBET ROSE
ROCKETS



UNO-X
MOBILITY



XDS ASTANA
TEAM


Giro d'Italia
8-31 MAY 2026

ingegneria esponenziale
BY YOURSIDE



**Esperienza, Innovazione, Creatività
Sostenibilità e Ricerca.**

GAe Engineering società di Ingegneria integrata ha un approccio multidisciplinare che affianca professionalità a specifiche competenze tradizione a nuove tecnologie.

GAe è specializzata nella gestione della sicurezza in occasione di Grandi Eventi: sportivi, culturali e di intrattenimento.

Grazie alla sua progettualità innovativa studiata caso per caso, numerose manifestazioni di rilievo si sono svolte con successo.

I nostri dipartimenti

- Fire safety
- Construction safety
- Building safety
- Events safety
- Research&Development
- MEP
- Technical monitoring

www.gae-engineering.com

Anche quest'anno GAe e **RCS Sport & Events** hanno ottenuto il massimo riconoscimento, **Distinction WINNER**, ai prestigiosi International Safety Awards del British Safety Council con il progetto Giro d'Italia 2025: è stata premiata l'eccellenza operativa e gestionale, espressa in uno degli eventi sportivi più complessi e dinamici del panorama internazionale. Un risultato che valorizza la capacità di gestire tappe molto diverse tra loro, ciascuna con esigenze organizzative, logistiche e di sicurezza specifiche.



GAe ENGINEERING
EVENTS
safety



Giro d'Italia 2025 - Tappa 21 Roma

SUL PODIO DEL GIRO

ON THE GIRO PODIUM

TOP SPONSOR

FRIULI VENEZIA GIULIA
ALTOGRANO
BANCA MEDIOLANUM
ITA – ITALIAN TRADE AGENCY
CONAD
CONTINENTAL

MAGLIA ROSA
SLEEVE MAGLIA ROSA
MAGLIA AZZURRA
MAGLIA CICLAMINO
MAGLIA BIANCA
OFFICIAL TYRE & LAST KM

TIMEKEEPER

TUDOR OFFICIAL TIMEKEEPER

OFFICIAL SPONSOR

BEST WESTERN HOTEL
CASTELLI
CETILAR NUTRITION
CITROEN
CONSORZIO VINI DOC
DELLE VENEZIE
LAURETANA

OFFICIAL HOTEL
TECHNICAL CLOTHING
OFFICIAL NUTRITION PARTNER
OFFICIAL MOBILITY PARTNER
OFFICIAL WINE
OFFICIAL WATER

MASAF
MACRON
NOVI
RED BULL
REGINA
SARA ASSICURAZIONI
VALSIR

LIFESTYLE PARTNER
OFFICIAL CHOCOLATE
RED BULL KM
GRAN PREMIO DELLA FUGA

OFFICIAL PARTNERS

AUTOSTRADe PER L'ITALIA
BIALETTI | caffè ufficiale
CLIVET
DISCOVERY+
DE ROSA | official bici
IPZS
KOMETA | salume ufficiale
LEGA CICLISMO
PASTIFICIO RANA | official pasta
RAI | official broadcaster
RCS ACADEMY | learning partner
ROUVY
RTL 102.5 | official radio
SHIMANO | assistenza neutra
SOCAGE
SUZUKI | official moto

OFFICIAL SUPPLIERS

3B METEO | official weather forecaster
CASTELLI
GAE ENGINEERING
GR
GRUPPO ITALTELO
IMATRA | official app fintech & sportech
OAKLEY | official eyewear & bike helmet
POLTI
VISA GRUPPI ELETTRICI
WONDERFUL PISTACHIO | official pistachio
ZEN GIN | official gin

OFFICIAL LICENSEES

ALL4CYCLING | official store
BIALETTI | caffè ufficiale
BROOKS | scarpa ufficiale
ELITE | borraccia
GADGET GROUP | official merchandising
LEGO ITALIA
MACRON | lifestyle partner
MY STYLE BAGS
NIMBL | official cycling shoes
OAKLEY | official eyewear & bike helmet
TRAMAROSSA | official trousers
TRUDI | official mascotte

OFFICIAL TOUR OPERATOR

DESTINATION SPORT EXPERIENCES | GRAND TOURS PROJECT
ITALY BIKE TOURS



ALBO D'ORO 1909 - 1926

ROLL OF HONOUR 1909 - 1926

N.	DATE	PODIO	TEAM	TEMPO	KM	KM/H	TAPPE	AT THE START	AT THE FINISH
01	1909 13 MAG > 30 MAG	GANNA Luigi GALETTI Carlo ROSSIGNOLI Giovanni	Atala Rudge Whitworth Bianchi	PT 25 PT 27 PT 40	2.447,9	27,258	8	127	49
02	1910 18 MAG > 5 GIU	GALETTI Carlo PAVESI Eberardo GANNA Luigi	Atala Continental Atala Continental Atala Continental	PT 28 PT 46 PT 51	2.987,4	26,114	10	101	22
03	1911 15 MAG > 6 GIU	GALETTI Carlo ROSSIGNOLI Giovanni GERBI Giovanni	Bianchi Bianchi Isolato	PT 50 PT 58 PT 84	3.452,2	26,082	12	86	24
04	1912 19 MAG > 4 GIU	Squadra ATALA Squadra PEUGEOT Squadra GERBI	- - -	PT 31 PT 24 PT 8	2.439,6	27,106	8	54	26
05	1913 6 MAG > 22 MAG	ORIANI Carlo PAVESI Eberardo AZZINI Giuseppe	Maino Pirelli Legnano Dunlop Otav Pirelli	PT 37 PT 43 PT 48	2.932,0	26,379	9	99	35
06	1914 24 MAG > 7 GIU	CALZOLARI Alfonso ALBINI Pierino LUCOTTI Luigi	Stucchi Globo Maino	135h 17'56" + 1h 55'26" + 2h 04'23"	3.171,0	23,437	8	81	8
DAL 1915 AL 1918 NON DISPUTATO A CAUSA DEGLI EVENTI BELLICI / FROM 1915 TO 1918 IT WAS NOT DISPUTED BECAUSE OF THE WAR									
07	1919 21 MAG > 8 GIU	GIRARDENGO Co- stante BELLONI Gaetano BUYSE Marcel BEL	Stucchi Bianchi Bianchi	112h 51'29" + 51'56" + 1h 05'40"	2.984,0	26,440	10	63	15
08	1920 23 MAG > 6 GIU	BELLONI Gaetano GREMO Angelo ALAVOINE Jean FRA	Bianchi Bianchi Bianchi	102h 47'33" + 32'24" + 1h 01'14"	2.632,8	25,613	8	49	10
09	1921 25 MAG > 12 GIU	BRUNERO Giovanni BELLONI Gaetano AIMO Bartolomeo	Legnano Bianchi Legnano	120h 24'58" + 41" + 19'47"	3.081,7	25,592	10	69	27
10	1922 24 MAG > 11 GIU	BRUNERO Giovanni AIMO Bartolomeo ENRICI Giuseppe	Legnano Legnano Legnano	119h 43'00" + 12'29" + 1h 35'33"	3.095,5	25,867	10	75	15
11	1923 23 MAG > 10 GIU	GIRARDENGO Co- stante BRUNERO Giovanni AIMO Bartolomeo	Maino Legnano Atala	122h 58'17" + 37" + 10'25"	3.188,7	25,930	10	95	39
12	1924 10 MAG > 1 GIU	ENRICI Giuseppe GAY Federico GABRIELLI Angiolo	Isolato Isolato Isolato	143h 43'37" + 58'21" + 1h 56'53"	3.622,0	25,201	12	90	30
13	1925 16 MAG > 7 GIU	BINDA Alfredo GIRARDENGO Co- stante BRUNERO Giovanni	Legnano Wolsit Legnano	137h 31'13" + 4'58" + 7'22"	3.520,5	25,600	12	126	39
14	1926 15 MAG > 6 GIU	BRUNERO Giovanni BINDA Alfredo BRESCIANI Arturo	Legnano Pirelli Legnano Pirelli Olympia Dunlop	137h 55'59" + 15'37" + 54'51"	3.429,7	24,865	12	205	40



ALBO D'ORO 1927 - 1945

ROLL OF HONOUR 1927 - 1945









N.	DATE	PODIO	TEAM	TEMPO	KM	KM/H	TAPPE	AT THE START	AT THE FINISH
15	1927 15 MAG > 6 GIU	BINDA Alfredo BRUNERO Giovanni NEGRINI Antonio	Legnano Pirelli Legnano Pirelli Wolsit Pirelli	144H 15'35" + 27'04" + 36'06"	3.728,8	25,812	15	266	80
16	1928 12 MAG > 3 GIU	BINDA Alfredo PANCERA Giuseppe AIMO Bartolomeo	Wolsit Pirelli Touring Pirelli Alcyon Hutchinson	114H 15'19" + 18'13" + 27'25"	3.044,6	26,748	12	298	128
17	1929 19 MAG > 9 GIU	BINDA Alfredo PIEMONTESE Domenico FRASCARELLI Leonida	Legnano Hutchinson Bianchi Pirelli Ideor Pirelli	107H 18'24" + 3'44" + 5'04"	2.918,3	27,183	14	166	99
18	1930 17 MAG > 8 GIU	MARCHISIO Luigi GIACOBBE Luigi GRANDI Allegro	Legnano Pirelli Maino Clement Bianchi Pirelli	115H 11'55" + 52" + 5'21"	3.097,5	26,877	15	115	67
19	1931 10 MAG > 31 MAG	CAMUSSO Francesco GIACOBBE Luigi MARCHISIO Luigi	Gloria Hutchinson Maino Clement Legnano Hutchinson	102H 40'46" + 2'07" + 6'16"	3.012,8	29,332	12	108	65
20	1932 14 MAG > 5 GIU	PESENTI Antonio DEMUYSERE Jeff BEL BERTONI Remo	Wolsit Hutchinson Ganna Dunlop Legnano Hutchinson	105H 42'41" + 11'09" + 12'27"	3.235,3	30,595	13	109	66
21	1933 6 MAG > 28 MAG	BINDA Alfredo DEMUYSERE Jeff BEL PIEMONTESE Domenico	Legnano Hutchinson Ganna Hutchinson Gloria Hutchinson	111H 01'52" + 12'34" + 16'31"	3.343,0	30,039	17	97	51
22	1934 19 MAG > 10 GIU	GUERRA Learco CAMUSSO Francesco CAZZULANI Giovanni	Maino D'Alessandro Gloria Hutchinson Gloria Hutchinson	121H 17'17" + 51" + 4'59"	3.712,7	30,602	17	105	52
23	1935 18 MAG > 9 GIU	BERGAMASCHI Vasco MARTANO Giuseppe OLMO Giuseppe	Maino D'Alessandro Freyus Bianchi Pirelli	113H 22'46" + 3'07" + 6'12"	3.577,0	31,549	18 + 2	102	62
24	1936 16 MAG > 7 GIU	BARTALI Gino OLMO Giuseppe CANAVESI Severino	Legnano Bianchi Ganna	120H 12'30" + 2'36" + 7'49"	3.766,0	31,329	17 + 4	89	45
25	1937 8 MAG > 30 MAG	BARTALI Gino VALETTI Giovanni MOLLO Enrico	Legnano Freyus Freyus	122H 25'40" + 8'18" + 17'38"	3.840,0	31,365	15 + 8	93	41
26	1938 7 MAG > 29 MAG	VALETTI Giovanni CECCHI Ezio CANAVESI Severino	Freyus Gloria Ambrosiana Gloria Ambrosiana	112H 49'28" + 8'47" + 9'06"	3.645,8	32,314	15 + 6	94	50
27	1939 28 APR > 18 MAG	VALETTI Giovanni BARTALI Gino VICINI Mario	Freyus Legnano Lygie	88H 02'00" + 2'59" + 5'07"	3.011,4	34,207	15 + 4	89	54
28	1940 17 MAG > 9 GIU	COPPI Fausto MOLLO Enrico COTTUR Giordano	Legnano Olympia Lygie	107H 31'10" + 2'40" + 11'45"	3.574,0	33,240	20	91	47

DAL 1941 AL 1945 NON DISPUTATO A CAUSA DEGLI EVENTI BELLICI / FROM 1941 TO 1945 IT WAS NOT DISPUTED BECAUSE OF THE WAR




MEDIOLANUM È COME VUOI TU

Fai tutto in completa autonomia
Apri **SelfyConto**

Affidati a un esperto
Contatta un **Family Banker**

-  Principali operazioni bancarie gratuite
-  Canone zero il primo anno
-  Prestiti
-  Canone zero fino a 30 anni di età
-  Prelievi gratuiti in Area Euro
-  Trading
-  Pagamenti digitali istantanei
-  Carta di debito digitale gratuita

UN'OFFERTA COMPLETA DI PRODOTTI E SERVIZI

-  Un consulente a tua disposizione
-  Una pianificazione finanziaria a 360°
-  Un Banking Center per supportarti nell'operatività

 selfy

 **mediolanum** BANCA

SCOPRI DI PIÙ SU [BANCAMEDIOLANUM.IT](https://www.bancamediolanum.it)

BANCA

CREDITO

INVESTIMENTI

ASSICURAZIONE

PREVIDENZA

Messaggio pubblicitario. SelfyConto è riservato ai consumatori che, al momento della richiesta di apertura del conto corrente, non siano assegnati ad un Consulente Finanziario e non siano già titolari di prodotti bancari di Banca Mediolanum (conto corrente di qualsiasi tipologia, carta prepagata con IBAN e conto deposito), ovvero non lo siano stati nei sei mesi precedenti. Per scoprire tutti i prodotti e i servizi sottoscrivibili in autonomia con l'offerta "Selfy" vai su [bancamediolanum.it](https://www.bancamediolanum.it). Per le condizioni economiche e contrattuali del conto, consulta i Fogli Informativi.

ALBO D'ORO 1946 - 1959

ROLL OF HONOUR 1946 - 1959

N.	DATE	PODIO	TEAM	TEMPO	KM	KM/H	TAPPE	AT THE START	AT THE FINISH
29	1946 15 GIU > 7 LUG	BARTALI Gino COPPI Fausto ORTELLI Vito	Legnano Bianchi Benotto	95H 32'20" + 47" + 15'28"	3.236,0	33,871	14 + 6	79	40
30	1947 24 MAG > 15 GIU	COPPI Fausto BARTALI Gino BRESCI Giulio	Bianchi Legnano Welter	115H 55'07" + 1'43" + 5'54"	3.843,0	33,153	18 + 2	84	50
31	1948 15 MAG > 6 GIU	MAGNI Fiorenzo CECCHI Ezio COTTUR Giordano ORTELLI Vito	Wilier Triestina Cimatti Wilier Triestina Atala	124H 51'52" + 11" + 2'37" + 2'37"	4.164,0	33,348	19	77	41
32	1949 21 MAG > 12 GIU	COPPI Fausto BARTALI Gino COTTUR Giordano	Bianchi Bartali Wilier Triestina	125H 25'50" + 23'47" + 38'27"	4.088,0	32,548	19	102	65
33	1950 24 MAG > 13 GIU	KOBLET Hugo SUI BARTALI Gino MARTINI Alfredo	Guerra Bartali Taurea	117H 28'03" + 5'12" + 8'41"	3.981,0	33,842	18	105	75
34	1951 19 MAG > 20 GIU	MAGNI Fiorenzo VAN STEENBERGEN Rick BEL KÜBLER Ferdy SUI	Ganna Girardengo Freyus	121H 11'37" + 1'46" + 1'36"	4.153,0	34,267	20	98	75
35	1952 17 MAG > 9 GIU	COPPI Fausto MAGNI Fiorenzo KÜBLER Ferdy SUI	Bianchi Ganna Fiorelli	114H 36'43" + 9'18" + 9'24"	3.964,0	34,586	20	112	91
36	1953 12 MAG > 2 GIU	COPPI Fausto KOBLET Hugo SUI FORNARA Pasuale	Bianchi Guerra Bottecchia	118H 37'26" + 1'29" + 6'55"	4.035,5	34,020	19 + 2	112	72
37	1954 21 MAG > 13 GIU	CLERICI Carlo SUI KOBLET Hugo SUI ASSIRELLI Nino	Svizzera - Guerra Svizzera - Guerra Arbos	129H 13'07" + 24'16" + 26'28"	4.337,0	33,563	22	105	67
38	1955 14 MAG > 5 GIU	MAGNI Fiorenzo COPPI Fausto NENCINI Gastone	Nivea - Fuchs Bianchi Leo - Chlorodont	108H 56'12" + 13" + 4'08"	3.871,0	35,534	21	98	86
39	1956 19 MAG > 10 GIU	GAUL Charly LUX MAGNI Fiorenzo COLETTA Agostino	LUX Faema - Guerra Nivea - Fuchs Freyus	101H 39'46" + 3'27" + 6'53"	3.523,4	34,658	16 + 6	105	43
40	1957 18 MAG > 9 GI	NENCINI Gastone BOBET Louison FRA BALDINI Ercole	Leo - Chlorodont Francia - V.C. Bustese Legnano	104H 45'06" + 19" + 5'59"	3.926,7	37,486	20 + 2	119	79
41	1958 18 MAG > 8 GIU	BALDINI Ercole BRANCKART Jean BEL GAUL Charly LUX	Legnano St. Rafaël Faema	92H 09'30" + 4'17" + 6'07"	3.341,1	36,254	20	120	77
42	1959 16 MAG > 7 GIU	GAUL Charly LUX ANQUETIL Jacques FRA RONCHINI Diego	Emi - Guerra Helyett - Leroux Bianchi	101H 50'26" + 6'12" + 6'16"	3.657,0	35,909	22	130	86

GIRO D'ITALIA IS MORE THAN A SPORTS COMPETITION...



...DISCOVER MADE IN ITALY EXCELLENCES WITH ITALIAN TRADE AGENCY

IN SELLA AI SOGNI. VERSO IL BENESSERE DELLE PERSONE.

Lo sport, come la vita, lo insegna:
sentirsi bene è un percorso fatto di tappe.
Servono tenacia e impegno, ma soprattutto serve crederci.
Per questo abbiamo scelto di sostenere la Maglia Bianca,
perché il benessere è una strada che si percorre insieme.



CONAD È TOP SPONSOR UFFICIALE DELLA MAGLIA BIANCA DEL GIRO D'ITALIA 2026.

E in ogni tappa è accanto ai giovani talenti e alle comunità, con la forza e la passione di chi crede nel futuro. È così che rinnoviamo il nostro impegno per le persone: benessere, responsabilità, presenza nei territori. Non è una scelta di oggi. È il nostro modo di esserci. E di accompagnare ogni nuova partenza.

Scopri tutte le tappe del nostro impegno su giro.conad.it



ALBO D'ORO 1960 - 1973

ROLL OF HONOUR 1960 - 1973

N.	DATE	PODIO	TEAM	TEMPO	KM	KM/H	TAPPE	AT THE START	AT THE FINISH
43	1960 19 MAG > 9 GIU	ANQUETIL Jacques FRA NENCINI Gastone GAUL Charly LUX	Fynsec Carpano Emi - Guerra	94H 03'54" + 28" + 3'51"	3.481,2	37,008	19 + 4	140	97
44	1961 20 MAG > 11 GIU	PAMBIANCO Arnaldo ANQUETIL Jacques FRA SUAREZ VASQUEZ Antonio ESP	Fides Helyett - Fynsec Emi	111H 25'28" + 3'45" + 417"	4.004,0	35,935	21	170	92
45	1962 19 MAG > 9 GIU	BALMAMION Franco MASSIGNAN Imerio DEFILIPPIS Nino	Carpano Legnano Carpano	123H 06'03" + 3'57" + 5'02"	4.180,0	33,956	21	130	47
46	1963 19 MAG > 9 GIU	BALMAMION Franco ADORNI Vittorio ZANCANARO Giorgio	Carpano Cynar N. 11 Sport	116H 50'16" + 2'24" + 3'15"	4.063,0	34,775	21	120	86
47	1964 17 MAG > 7 GIU	ANQUETIL Jacques FRA ZILIOLI Italo DE ROSSO Guido	St. Rafaël Carpano Molteni	115H 10'27" + 1'22" + 1'31"	4.119,4	35,767	22	130	97
48	1965 15 MAG > 6 GIU	ADORNI Vittorio ZILIOLI Italo GIMONDI Felice	Salvarani Sanson Salvarani	121H 08'18" + 11'26" + 12'57"	4.151,4	34,270	22	100	81
49	1966 18 MAG > 9 GIU	MOTTA Gianni ZILIOLI Italo ANQUETIL Jacques FRA	Molteni Sanson Ford France	111H 10'48" + 3'57" + 4'40"	3.976,0	35,762	22	100	83
50	1967 20 MAG > 11 GIU	GIMONDI Felice BALMAMION Franco ANQUETIL Jacques FRA	Salvarani Molteni Bic	101H 05'34" + 3'36" + 3'45"	3.741,0	35,324	21 + 2	130	70
51	1968 20 MAG > 12 GIU	MERCKX Eddy BEL ADORNI Vittorio GIMONDI Felice	Faema Faema Salvarani	108H 42'27" + 5'01" + 9'05"	3.923,0	36,035	22 + p.	130	98
52	1969 16 MAG > 8 GIU	GIMONDI Felice MICHELOTTO Claudio ZILIOLI Italo	Salvarani Max Meyer Filotex	106H 47'03" + 3'35" + 4'48"	3.956,0	36,066	22 + 2	130	81
53	1970 18 MAG > 7 GIU	MERCKX Eddy BEL GIMONDI Felice VANDEBOSSCHE Martin BEL	Faemino Salvarani Molteni	90H 08'47" + 3'14" + 4'59"	3.292,0	36,518	20	130	97
54	1971 20 MAG > 10 GIU	PETTERSSON Gösta SWE VAN SPRINGEL Hermann BEL COLOMBO Ugo	Ferretti Molteni Filotex	97H 24'03" + 2'04" + 2'35"	3.416,2	34,435	19 + 2 + p.	100	75
55	1972 21 MAG > 11 GIU	MERCKX Eddy BEL FUENTE Manuel ESP GALDOS Francisco ESP	Molteni Kas Kas	103H 04'04" + 5'30" + 10'39"	3.725,0	36,141	17 + 6	100	69
56	1973 18 MAG > 9 GIU	MERCKX Eddy BEL GIMONDI Felice BATTAGLIN Giovanni	Molteni Bianchi Campa- gnolo Jollyceramica	106H 54'41" + 7'42" + 10'20"	3.801,2	35,506	20 + p.	140	113

ALBO D'ORO 1974 - 1987

ROLL OF HONOUR 1974 - 1987

N.	DATE	PODIO	TEAM	TEMPO	KM	KM/H	TAPPE	AT THE START	AT THE FINISH
57	1974 16 MAG > 8 GIU	MERCKX Eddy BEL BARONCHELLI Gianbattista GIMONDI Felice	Molteni Scic Bianchi Campagnolo	113H 08'13" + 12" + 33"	4.062,9	35,080	21 + 2 + Ep.	137	96
58	1975 17 MAG > 7 GIU	BERTOGLIO Fausto GALDOS Francisco ESP GIMONDI Felice	Jollyceramica Kas Bianchi Campagnolo	111H 31'24" + 41" + 6'18"	3,948,0	35,401	19 + 4	90	70
59	1976 21 MAG > 12 GIU	GIMONDI Felice DE MUYNCK Johan BEL BERTOGLIO Fausto	Bianchi Campagnolo Brooklyn Jollyceramica	119H 58'15" + 19" + 49"	4.162,0	34,692	20 + 4	119	86
60	1977 20 MAG > 12 GIU	POLLENTIER Michel BEL MOSER Francesco BARONCHELLI Gianbattista	Latina Flandria Velda Sanson Scic	107H 27'16" + 2'32" + 4'02"	3.968,5	36,932	18 + 8 + p.	140	121
61	1978 7 MAG > 28 MAG	DE MUYNCK Johan BEL BARONCHELLI Gianbattista MOSER Francesco	Bianchi Faema Scic Bottecchia Sanson Campagnolo	101H 31'22" + 59" + 2'19"	3.631,5	35,751	19 + 2	130	90
62	1979 17 MAG > 6 GIU	SARONNI Giuseppe MOSER Francesco JOHANSSON Bernt SWE	Scic Bottecchia Sanson Luxor TV Magniflex Famcucine	89H 29'18" + 2'09" + 5'13"	3.971,0	36,887	19 + p.	130	111
63	1980 15 MAG > 7 GIU	HINAULT Bernard FRA PANIZZA Wladimiro BATTAGLIN Giovanni	Renault Gitane Gis Gelati Inoxpran	112H 08'20" + 5'43" + 6'03"	4.026,5	35,906	22 + p.	130	89
64	1981 13 MAG > 7 GIU	BATTAGLIN Giovanni PRIM Tommy SWE SARONNI Giuseppe	Inoxpran Bianchi Piaggio Gis Gelati	104H 50'36" + 38" + 50"	3.895,6	37,151	21 + 2 + p.	130	104
65	1982 13 MAG > 6 GIU	HINAULT Bernard FRA PRIM Tommy SWE CONTINI Silvano	Renault Elf Gitane Bianchi Piaggio Bianchi Piaggio	110H 07'55" + 2'35" + 2'47"	4.014,5	36,444	22 + p.	162	110
66	1983 12 MAG > 5 GIU	SARONNI Giuseppe VISENTINI Roberto FERNANDEZ Alberto ESP	Del Tongo Colnago Inoxpran Lumenflon Gemeaz Cusin Zor	100H 45'30" + 1'07" + 3'40"	3.922,0	38,896	21 + 2	162	140
67	1984 17 MAG > 10 GIU	MOSER Francesco FIGNON Laurent FRA ARGENTIN Moreno	Gis Gelati Tuc Lu Renault Elf Sammontana	98H 32'20" + 1'03" + 4'26"	3.810,0	38,658	22 + p.	170	143
68	1985 16 MAG > 9 GIU	HINAULT Bernard FRA MOSER Francesco LEMOND Greg USA	La Vie Claire Wonder Gis Gelati La Vie Claire Wonder	105H 46'51" + 1'08" + 2'55"	3.998,6	37,800	21 + 2 + p.	180	135
69	1986 12 MAG > 2 GIU	VISENTINI Roberto SARONNI Giuseppe MOSER Francesco	Carrera Vagabond Del Tongo Colnago Superm. Brianzoli	102H 33'35" + 1'02" + 2'14"	3.859,6	37,626	21 + 2	171	143
70	1987 21 MAG > 13 GIU	ROCHE Stephen IRL MILLAR Robert GBR BREUKINK Erik NED	Carrera Vagabond Panasonic Isostar Panasonic Isostar	105H 39'42" + 3'40" + 4'17"	3.915,0	37,046	21 + 2 + p.	180	133



ALBO D'ORO 1988 - 2025

ROLL OF HONOUR 1988 - 2025

N.	DATE	PODIO	TEAM	TEMPO	KM	KM/H	TAPPE	AT THE START	AT THE FINISH
71	1988 23 MAG > 12 GIU	HAMPSTEN Andrew USA BREUKINK Erik NED ZIMMERMANN Urs SUI	7 Eleven Hoonved Panasonic Isostar Carrera Jeans	97H 18'56" + 1'43" + 2'45"	3.576,0	36,739	19 + 4	180	125
72	1989 21 MAG > 11 GIU	FIGNON Laurent FRA GIUPPONI Flavio HAMPSTEN Andrew USA	System U Malvor Sidi 7 Eleven Wamasch	93H 30'16" + 1'15" + 2'46"	3.414,0	36,508	21 + 2	197	141
73	1990 18 MAG > 6 GIU	BUGNO Gianni MOTTET Charly FRA GIOVANNETTI Marco	Salotti Chateau d'Ax R.M.O. Mavic Seur Deportes	91H 51'08" + 6'33" + 9'01"	3.450,0	37,556	19 + 2	197	163
74	1991 26 MAG > 16 GIU	CHIOCCIOLI Franco CHIAPPUCCI Claudio LELLI Massimiliano	Del Tongo MG Carrera Jeans Ceramiche Ariostea	99H 35'43" + 3'48" + 6'56"	3.720,7	37,353	20 + 2	180	133
75	1992 24 MAG > 14 GIU	INDURAIN Miguel ESP CHIAPPUCCI Claudio CHIOCCIOLI Franco	Banesto Carrera Jeans Tassoni MG GB Bianchi	103H 36'08" + 5'12" + 7'16"	3.843,0	37,095	22	180	148
76	1993 23 MAG > 13 GIU	INDURAIN Miguel ESP UGRUMOV Piotre RUS CHIAPPUCCI Claudio	Banesto Mecair Ballan Carrera Jeans Tassoni	98H 09'44" + 58" + 5'27"	3.702,0	37,712	20 + 2	180	132
77	1994 22 MAG > 12 GIU	BERZIN Eugenj RUS PANTANI Marco INDURAIN Miguel ESP	Gewiss Ballan Carrera Jeans Tassoni Banesto Pinarello	100H 41'21" + 2'51" + 3'23"	3.726,0	37,006	21 + 2	153	99
78	1995 13 MAG > 4 GIU	ROMINGER Tony SUI BERZIN Eugenj RUS UGRUMOV Piotre RUS	Mapei GB Gewiss Ballan Gewiss Ballan	97H 39'50" + 4'13" + 4'55"	3.745,9	38,352	22	198	122
79	1996 18 MAG > 9 GIU	TONKOV Pavel RUS ZAINA Enrico OLANO Abraham ESP	Panaria Vinavil Carrera Blue Jeans Mapei GB	105H 20'23" + 2'42" + 2'57"	3.990,0	37,875	22	162	98
80	1997 17 MAG > 8 GIU	GOTTI Ivan TONKOV Pavel RUS GUERINI Giuseppe	Saeco Mapei-GB Team Polti	102H53'58" + 1'27" + 7'40"	3.889,0	38,074	22	180	110
81	1998 16 MAG > 7 GIU	PANTANI Marco TONKOV Pavel RUS GUERINI Giuseppe	Mercatone Uno Bianchi Mapei Bricobi Team Polti	98H 48'32" + 1'33" + 6'51"	3.811,0	38,564	22 + p.	162	94
82	1999 15 MAG > 6 GIU	GOTTI Ivan SAVOLDELLI Paolo SIMONI Gilberto	Mercatone Uno Albacom Vini Caldirola Sidermec Lampre Daikin	99H 55'56" + 3'35" + 3'36"	3.757,0	37,595	22	160	116
83	2000 13 MAG > 4 GIU	GARZELLI Stefano CASAGRANDE Francesco SIMONI Gilberto	Mercatone Uno Albacom Vini Caldirola Sidermec Lampre Daikin	98H 30'14" + 1'27" + 1'33"	3.698,6	37,545	21 + p.	179	127
84	2001 12 MAG > 3 GIU	SIMONI Gilberto OLANO Abraham ESP OSA Unai ESP	Lampre Daikin Once Eroski iBanesto.com	89H 02'58" + 7'31" + 8'37"	3.364,1	37,774	20 + p.	180	136
85	2002 11 MAG > 2 GIU	SAVOLDELLI Paolo HAMILTON Tyler USA CAUCCHIOLO Pietro	Index Alexia Team CSC Tiscali Alessio	89H 22'42" + 1'41" + 2'12"	3.364,2	37,638	20 + p.	198	140
86	2003 10 MAG > 1 GIU	SIMONI Gilberto GARZELLI Stefano POPOVYCH Yaroslav UKR	Saeco Longoni Sport Vini Caldirola S.O.D.I. Landbouwkrediet	89H 32'09" + 7'06" + 7'11"	3.485,5	38,917	21	169	97
87	2004 8 > 30 MAG	CUNEGO Damiano HONCHAR Sergej UKR SIMONI Gilberto	Saeco De Nardi Saeco	88H 40'43" + 2'02" + 2'05"	3.423,9	38,598	20 + p.	169	140

N.	DATE	PODIO	TEAM	TEMPO	KM	KM/H	TAPPE	AT THE START	AT THE FINISH
88	2005 7 > 29 MAG	SAVOLDELLI Paolo SIMONI Gilberto RUJANO José VEN	Discovery Channel Lampre Caffita Selle Italia Colombia	91H 25'51" + 28" + 45"	3.435,9	37,577	20 + p.	197	153
89	2006 6 > 28 MAG	BASSO Ivan GUTIERREZ Enrique ESP SIMONI Gilberto	Team CSC Phonak Hearing Saunier Duval	91H 33'36" + 9'18" + 1'59"	3.506,2	38,284	21	198	150
90	2007 12 > 3 GIU	DI LUCA Danilo SCHLECK Andy LUX MAZZOLENI Eddy	Liquigas Team CSC Astana	92H 59'39" + 1'55" + 2'25"	3.489,2	37,515	21	197	141
91	2008 10 > 1 GIU	CONTADOR Alberto ESP RICCÒ Riccardo BRUSEGHIN Marzio	Astana Saunier Duval Lampre	89H 56'49" + 1'57" + 2'54"	3.406,3	37,870	21	197	141
92	2009 9 > 31 MAG	MENCHOV Denis RUS BASSO Ivan SASTRE CANDIL Carlos ESP	Rabobank Liquigas Cervélo	86H 02'35" + 4'03" + 4'10"	3.726,0	37,006	21 + 2	153	99
93	2010 8 > 30 MAG	BASSO Ivan ARROYO DURAN David ESP NIBALI Vincenzo	Liquigas Doimo Caisse d'Epargne Liquigas Doimo	87H 44'01" + 1'51" + 2'37"	3.477,3	39,628	21	198	139
94	2011 7 > 29 MAG	SCARPONI Michele NIBALI Vincenzo GADRET John FRA	Lampre ISD Liquigas Cannondale AG2R La Mondiale	84H 11'08" + 46" + 3'58"	3.265,0	38,780	21	207	159
95	2012 5 > 27 MAG	HESJEDAL Ryder CAN RODRÍGUEZ Joaquim ESP DE GENDT Thomas BEL	Garmin Barracuda Team Katusha Vacansoleil DCM	91H39'02" + 16" + 1'39"	3514,1	38,342	21	198	157
96	2013 4 > 26 MAG	NIBALI Vincenzo URAN Rigoberto COL EVANS Cadel AUS	Astana Pro Team Sky Proccycling Bmc Racing Team	84.53'28" + 4'43" + 5'52"	3341,8	39,360	20	207	168
97	2014 9 MAG > 1 GIU	QUINTANA Nairo COL URAN Rigoberto COL ARU Fabio	Movistar Team Omega Pharma Quick-Step Astana Pro Team	88.14'32" + 2'58" + 4'04"	3444,4	39,031	21	198	156
98	2015 9 MAG > 31 MAG	CONTADOR Alberto ESP ARU Fabio LANDA Mikel ESP	Tinkoff Saxo Astana Pro Team Astana Pro Team	88.22'15" + 1'53" + 3'05"	3501	39,615	21	198	163
99	2016 6 MAG > 29 MAG	NIBALI Vincenzo CHAVES Esteban COL VALVERDE Alejandro ESP	Astana Pro Team Orica Greenedge Movistar Team	86.32'49" + 52" + 1'17"	3463,1	40,014	21	198	156
100	2017 5 MAG > 28 MAG	DUMOULIN Tom NED QUINTANA Nairo COL NIBALI Vincenzo	Team Sunweb Movistar Team Bahrain - Merida	90.34'54" + 0'31" + 40"	3609,1	39,843	21	198	161
101	2018 4 MAG > 27 MAG	FROOME Chris GBR DUMOULIN Tom NED LOPEZ MORENO Miguel Angel COL	Team Sky Team Sunweb Astana Pro Team	89.02'39" + 46" + 4'57"	3571,4	40,105	21	176	149
102	2019 11 MAG > 2 GIU	CARAPAZ Richard ECU NIBALI Vincenzo ROGLIČ Primož SLO	Movistar Team Bahrain - Merida Team Jumbo-Visma	90.01'47" + 1'05" + 2'30"	3537,6	39,291	21	176	142
103	2020 3 OTT > 25 OTT	GEOGHEGAN HART Tao GBR HINDLEY Jai AUS KELDERMAN Wilco NED	Ineos Sunweb Sunweb	85.40'21" + 39" + 1'29"	3352,4	39,226	21	176	133
104	2021 8 MAG > 30 MAG	BERNAL GOMEZ EGAN ARLEY COL CARUSO Damiano YATES Simon Philip GBR	Ineos Grenadiers Bahrain Victorious Team Bikeexchange	86.17'28" + 1'29" + 4'15"	3.410,9	39,523	21	184	143
105	2022 6 MAG > 29 MAG	HINDLEY Jai AUS CARAPAZ Richard ECU LANDA MEANA Mikel ESP	Bora - Hansgrohe Ineos Grenadiers Bahrain Victorious	86.31'14" + 1'18" + 3'24"	3.445	39,817	21	176	149
106	2023 6 MAG > 28 MAG	ROGLIČ Primož SLO GERRANT Thomas GBR ALMEIDA João Pedro PRT	Jumbo-Visma Ineos Grenadiers UAE Team Emirates	85.29'02" + 14" + 1'15"	3.356,8	39,26	21	176	125
107	2024 4 MAG > 26 MAG	POGAČAR Tadej SLO MARTINEZ Daniel COL GERRANT Thomas GBR	UAE Team Emirates Bora-hansgrohe Ineos Grenadiers	79.14'03" + 9'56" + 10'24"	3.317,5	41,866	21	176	142
108	2025 9 MAG > 1 GIU	YATES Simon GBR DEL TORO Isacc MEX CAPARAZ Richard ECU	TVL Team Visma - Lease a Bike UAD UAE Team Emirates EFE EF Education - Easypost	82.31'01" + 3'56" + 4'43"	3.431,3	41,582	21	184	159

Continental 
The Future in Motion



**Top Sponsor
of Giro d'Italia.
Safety sponsor
of the road.**



AllSeasonContact 2, prestazioni da campione su ogni strada.

In gara o nella vita di tutti i giorni, il traguardo è sempre la **sicurezza**.
Con **AllSeasonContact 2** puoi guidare in ogni condizione atmosferica, in totale tranquillità,
per molti più chilometri. Gran Prix 5000 è pensato per i campioni del Giro d'Italia che
vogliono **competere ai massimi livelli. Continental è innovazione, ricerca e tecnologia
per tutte le strade, anche quelle quotidiane.**

GERMAN
TECHNOLOGY

TROFEO SENZA FINE

GIRO D'ITALIA OFFICIAL TROPHY

Realizzato per la prima volta nel 1999, premia dal 2000 il corridore che vince il Giro d'Italia.

Since 2000, the Trofeo Senza Fine is the award of the Giro d'Italia winner. It was realized for the first time in 1999.

PESO WEIGHT

9,5 kg

MATERIALE MATERIAL

Ottone placcato Oro 18 carati
18-carat gold-plated brass

MISURE DIMENSIONS

20.4 cm di diametro diameter
53.5 cm di altezza height



GIRODITALIA.IT

























































































#GIRODITALIA



CLASSIFICA GPM

KING OF THE MOUNTAIN CLASSIFICATION

-  **1933** Alfredo Binda
-  **1934** Remo Bertoni
-  **1935** Gino Bartali
-  **1936** Gino Bartali
-  **1937** Gino Bartali
-  **1938** Giovanni Valetti
-  **1939** Gino Bartali
-  **1940** Gino Bartali
-  **1946** Gino Bartali
-  **1947** Gino Bartali
-  **1948** Fausto Coppi
-  **1949** Fausto Coppi
-  **1950** Hugo Koblet (Sui)
-  **1951** Louis Bobet (Fra)
-  **1952** Raphael Geminiani (Fra)
-  **1953** Pasquale Fornara
-  **1954** Fausto Coppi
-  **1955** Gastone Nencini
-  **1956** C. Gaul (Lux) GPM ALPI
-  **1956** F. Bahamontes (Esp) GPM APPENNINI
-  **1957** Raphael Geminiani (Fra)
-  **1958** Jean Brankart (Bel)
-  **1959** Charly Gaul (Lux)
-  **1960** Rik Van Looy (Bel)
-  **1961** Vito Taccone
-  **1962** Angelino Soler (Esp)
-  **1963** Vito Taccone
-  **1964** Franco Bitossi
-  **1965** Franco Bitossi
-  **1966** Franco Bitossi
-  **1967** Aurelio Gonzales (Esp)
-  **1968** Eddy Merckx (Bel)
-  **1969** Claudio Michelotto
-  **1970** Martin Vandenbossche (Bel)
-  **1971** Manuel Fuente (Esp)
-  **1972** Manuel Fuente (Esp)
-  **1973** Manuel Fuente (Esp)
-  **1974** Manuel Fuente (Esp)
-  **1975** F. Galdos (Esp) / A. Oliva (Esp)
-  **1976** Andres Oliva (Esp)
-  **1977** Faustino Fernandez Ovies (Esp)
-  **1978** Ueli Sutter (Sui)
-  **1979** Claudio Bortolotto
- **1980** Claudio Bortolotto
-  **1981** Claudio Bortolotto
-  **1982** Lucien Van Impe (Bel)
-  **1983** Lucien Van Impe (Bel)
-  **1984** Laurent Fignon (Fra)
-  **1985** Josè Luis Navarro (Esp)
-  **1986** Pedro Munoz (Esp)
-  **1987** Robert Millar (Gbr)
-  **1988** Andrew Hampsten (Usa)
-  **1989** Lucio Herrera (Col)
-  **1990** Claudio Chiappucci
-  **1991** Gaston Inaki (Esp)
-  **1992** Claudio Chiappucci
-  **1993** Claudio Chiappucci
-  **1994** Pascal Richard (Sui)
-  **1995** Mariano Piccoli
-  **1996** Mariano Piccoli
-  **1997** P. Josè Jaime Gonzales (Col)
-  **1998** Marco Pantani
-  **1999** P. Josè Jaime Gonzales (Col)
-  **2000** Francesco Casagrande
-  **2001** Fredy Gonzalez Martinez (Col)
-  **2002** Julio Perez Cuapio (Mex)
-  **2003** Fredy Gonzalez Martinez (Col)
-  **2004** Fabian Wegmann (Ger)
-  **2005** Josè Rujano Guillen (Ven)
-  **2006** Juan Manuel Garate (Esp)
-  **2007** Leonardo Piepoli
-  **2008** Emanuele Sella
-  **2009** Stefano Garzelli
-  **2010** Matthew Lloyd (Aus)
-  **2011** Stefano Garzelli
-  **2012** Matteo Rabottini
-  **2013** Stefano Pirazzi
-  **2014** Julian Arredondo (Col)
-  **2015** Giovanni Visconti
-  **2016** Mikel Nieve (Esp)
-  **2017** Mikel Landa Meana (Esp)
-  **2018** Chris Froome (Gbr)
-  **2019** Giulio Ciccone
-  **2020** Ruben Guerreiro (Prt)
-  **2021** Geoffrey Bouchard (Fra)
-  **2022** Koen Bouwman (Ned)
-  **2023** Thibaut Pinot (Fra)
- **2024** Tadej Pogačar (Slo)
- **2025** Lorenzo Fortunato



TUDOR





























































PELAGOS FXD CHRONO

**BORN TO
DARE**



CLASSIFICA PUNTI

GENERAL POINTS CLASSIFICATION

 1966	Gianni Motta	 1996	Fabrizio Guidi
 1967	Dino Zandegù	 1997	Mario Cipollini
 1968	Eddy Merckx (Bel)	 1998	Mariano Piccoli
 1969	Franco Bitossi	 1999	Laurent Jalabert (Fra)
 1970	Franco Bitossi	 2000	Dmitri Konyshev (Rus)
 1971	Marino Basso	 2001	Massimo Strazzer
 1972	Roger De Vlaeminck (Bel)	 2002	Mario Cipollini
 1973	Eddy Merckx (Bel)	 2003	Gilberto Simoni
 1974	Roger De Vlaeminck (Bel)	 2004	Alessandro Petacchi
 1975	Roger De Vlaeminck (Bel)	 2005	Paolo Bettini
 1976	Francesco Moser	 2006	Paolo Bettini
 1977	Francesco Moser	 2007	Alessandro Petacchi
 1978	Francesco Moser	 2008	Daniele Bennati
 1979	Giuseppe Saronni	 2009	Denis Menchov (Rus)
 1980	Giuseppe Saronni	 2010	Cadel Evans (Aus)
 1981	Giuseppe Saronni	 2011	Michele Scarponi
 1982	Francesco Moser	 2012	Joaquim Rodríguez (Esp)
 1983	Giuseppe Saronni	 2013	Mark Cavendish (Gbr)
 1984	Urs Freuler (Sui)	 2014	Nacer Bouhanni (Fra)
 1985	Johan Van Der Velde (Ned)	 2015	Giacomo Nizzolo
 1986	Guido Bontempi	 2016	Giacomo Nizzolo
 1987	Johan Van Der Velde (Ned)	 2017	Fernando Gaviria (Col)
 1988	Johan Van Der Velde (Ned)	 2018	Elia Viviani
 1989	Giovanni Fidanza	 2019	Pascal Ackermann (Ger)
 1990	Gianni Bugno	 2020	Arnaud Démare (Fra)
 1991	Claudio Chiappucci	 2021	Peter Sagan (Svk)
 1992	Mario Cipollini	 2022	Arnaud Démare (Fra)
 1993	Adriano Baffi	 2023	Jonathan Milan
 1994	Djamolidine Abdoujaparov (Uzb)	 2024	Jonathan Milan
 1995	Tony Rominger (Sui)	 2025	Mads Pedersen (Den)



CLASSIFICA MIGLIOR GIOVANE

BEST YOUNG RIDER CLASSIFICATION



- | | |
|--|---|
|  1976 Alfio Vandì |  2007 Andy Schleck (Lux) |
|  1977 Mario Beccia |  2008 Riccardo Riccò |
|  1978 Roberto Visentini |  2009 Kevin Seeldraeyers (Bel) |
|  1979 Silvano Contini |  2010 Richie Porte (Aus) |
|  1980 Tommy Prim (Swe) |  2011 Roman Kreuziger (Cze) |
|  1981 Giuseppe Faraca |  2012 Rigoberto Urán (Col) |
|  1982 Marco Groppo |  2013 Carlos Alberto Betancur (Col) |
|  1983 Franco Chioccioli |  2014 Nairo Quintana (Col) |
|  1984 Charly Mottet (Fra) |  2015 Fabio Aru |
|  1985 Alberto Volpi |  2016 Bob Jungels (Lux) |
|  1986 Marco Giovannetti |  2017 Bob Jungels (Lux) |
|  1987 Roberto Conti |  2018 Miguel Angel Lopez Moreno (Col) |
|  1988 Stefano Tomasini |  2019 Miguel Angel Lopez Moreno (Col) |
|  1989 Vladimir Poulnikov (Urss) |  2020 Tao Geoghegan Hart (Gbr) |
|  1990 Vladimir Poulnikov (Urss) |  2021 Egan Arley Bernal Gomez (Col) |
|  1991 Massimiliano Lelli |  2022 Juan Pedro López (Esp) |
|  1992 Pavel Tonkov (Rus) |  2023 João Pedro ALMEIDA (Prt) |
|  1993 Pavel Tonkov (Rus) |  2024 Antonio Tiberi |
|  1994 Eugeni Berzin (Rus) |  2025 Isaac Del Toro (Mex) |



LA POLIZIA AL GIRO

THE POLICE AT THE GIRO

Il Giro d'Italia per professionisti, giunto alla sua 109ª edizione, anche quest'anno, sarà supportato dalla Polizia Stradale, che garantirà la sicurezza lungo tutto il percorso sul territorio nazionale. La prima tappa in Italia (Catanzaro - Cosenza) si svolgerà il 12 maggio e culminerà con la conclusione della manifestazione domenica 31 maggio 2026 a Roma, con un focus prioritario sulla sicurezza dell'evento sportivo. La sinergia tra la Polizia Stradale e il mondo del ciclismo è una collaborazione consolidata da oltre settant'anni; infatti, dal 1949, il Compartimento di Polizia Stradale per la Lombardia assicura la protezione dei ciclisti e degli utenti della strada. Le risorse e le competenze messe in campo per garantire il successo dell'evento rappresentano una sintesi ottimale tra tecnologia, professionalità e tradizione. Saranno impiegati quaranta motociclisti insieme ad alcuni equipaggi automontati dedicati alla logistica, all'approvvigionamento di carburante e alle telecomunicazioni; inoltre, un furgone attrezzato come officina meccanica sarà coordinato da un funzionario e un vice comandante.

Ogni operatore di polizia in moto avrà un ruolo cruciale nella scorta ai corridori: la moto "gialla" aprirà la gara a tre chilometri dal primo ciclista, mentre quella "rossa" sarà posizionata a duecento metri per segnalare l'arrivo dei partecipanti. La moto "verde" indicherà l'avvenuto transito della carovana e infine quella denominata "Jolly", che procederà al monitoraggio del posizionamento dei ciclisti, richiedendo l'impiego di motociclisti aggiuntivi per coprire i corridori che si distribuiscono in vari gruppetti.

Lungo gli itinerari interessati dal Giro d'Italia, saranno attive oltre cinquecento pattuglie della Polizia Stradale, al fine di garantire una viabilità ottimale nelle aree di transito, supportate da migliaia di uomini e donne delle Forze dell'Ordine impegnati a mantenere l'ordine e la sicurezza pubblica.

Per ottimizzare questo aspetto, è stata prevista la figura di un funzionario di collegamento che, durante l'intero evento, manterrà attivi i rapporti con le autorità locali. Inoltre, la Polizia Stradale utilizzerà i social media per condurre campagne mirate di sensibilizzazione riguardo alla sicurezza stradale, rivolgendosi in particolare agli utenti più giovani.

Il Comandante della Scorta sarà il Commissario Capo della Polizia di Stato dott. Alessandro ROSSI, Dirigente della Sezione Polizia Stradale di Lecco.

The Giro d'Italia for professional cyclists, now in its 109th edition, will once again this year be supported by the Traffic Police, which will ensure safety along the entire route across the national territory. The first stage in Italy (Catanzaro - Cosenza) will take place on May 12 and will culminate with the conclusion of the event on Sunday, May 31, 2026 in Rome, with a primary focus on the safety of the sporting event.

The synergy between the Traffic Police and the world of cycling is a collaboration consolidated over more than seventy years; in fact, since 1949, the Traffic Police Department for Lombardy has ensured the protection of cyclists and road users.

The resources and expertise deployed to guarantee the success of the event represent an optimal combination of technology, professionalism, and tradition. Forty motorcyclists will be employed together with several car units dedicated to logistics, fuel supply, and telecommunications; furthermore, a van equipped as a mechanical workshop will be coordinated by an officer and a deputy commander.

Each motorcycle police officer will have a crucial role in escorting the riders: the "yellow" motorcycle will open the race three kilometers ahead of the first cyclist, while the "red" one will be positioned two hundred meters ahead to signal the arrival of participants. The "green" motorcycle will indicate that the convoy has passed, and finally the so-called "Jolly" motorcycle will monitor the positioning of the cyclists, requiring the use of additional motorcyclists to cover riders distributed in various small groups. Along the routes affected by the Giro d'Italia, more than five hundred Traffic Police patrols will be active in order to ensure optimal traffic flow in the transit areas, supported by thousands of men and women from the law enforcement agencies committed to maintaining public order and safety.

To optimize this aspect, a liaison officer has been designated who, throughout the event, will maintain relations with local authorities. In addition, the Traffic Police will use social media to conduct targeted awareness campaigns regarding road safety, particularly addressing younger users.

The Escort Commander will be Chief Commissioner of the State Police Dr. Alessandro ROSSI, Head of the Traffic Police Section of Lecco.


Giro d'Italia
AUTO
UFFICIALE
2026



Nuovo Suv Citroën C5 Aircross



Muoviamo la passione, su ogni strada

- **IBRIDO, IBRIDO PLUG-IN O 100% ELETTRICO**
- **WATERFALL SCREEN DA 13"**
- **COMFORT E INTERNI XL**
- **FINO A 8 ANNI DI GARANZIA WECARE***

* **MAGGIORI INFO SU CITROEN.IT**

IL GIRO CORRE SUI CANALI RAI



Il Giro d'Italia senza perderne nemmeno un'istante: la Rai e Rai Sport faranno compagnia ai telespettatori italiani dalla mattina fino a tarda notte.

Anche nel 2026 ritroviamo infatti tutti i tradizionali appuntamenti: si comincerà con "Giro Mattina" che partirà 60 minuti prima del via di ogni tappa e si andrà avanti con "Prima Diretta", "Giro in diretta", "Giro all'arrivo", "Il Processo alla Tappa", "TGiro" e "RiGiro", alla mezzanotte. I canali dedicati alle trasmissioni saranno Rai 2 e Rai Sport HD, senza dimenticare le dirette in streaming e i contenuti speciali che saranno disponibili su Rai Play.

Saranno quattro i commentatori delle fasi di corsa: il telecronista Francesco Pancani, il tecnico dedicato alla tattica e alla tecnica Stefano Garzelli, l'ex CT Davide Cassani e Fabio Genovesi, scrittore e fine conoscitore della storia e della cultura italiana che ci racconterà le curiosità, i luoghi, le storie e le tradizioni che incontreremo lungo tutto il percorso del Giro. Non mancherà, imperdibile, un occhio direttamente dall'interno della corsa grazie alla motocronaca di Stefano Rizzato.

GIRO MATTINA (RAI SPORT HD, IN ONDA 60 MINUTI PRIMA DELLA PARTENZA DI OGNI TAPPA)

L'emozione, le speranze e i timori dei corridori, l'atmosfera, i colori e i profumi del Villaggio allestito in prossimità dei fogli firma, la cultura, la storia dei luoghi che ospitano le partenze, le tattiche, gli spunti e i possibili sviluppi della corsa: questi gli ingredienti di Giro Mattina, in onda tutti i giorni un'ora prima del primo colpo di pedale. Condurrà Tommaso Mecarozzi, accompagnato da Giada Borgato e Silvio Martinello. Previsti collegamenti con Ettore Giovannelli e Andrej Marusic, che

The Giro d'Italia without missing a single moment: Rai and Rai Sport will accompany Italian viewers from morning until late at night.

In 2026 we will once again find all the traditional programs: starting with "Giro Mattina", which will begin 60 minutes before the start of each stage, followed by "Prima Diretta", "Giro in diretta", "Giro all'arrivo", "Il Processo alla Tappa", "TGiro" and "RiGiro" at midnight. The channels dedicated to the broadcasts will be Rai 2 and Rai Sport HD, not forgetting live streaming and special content available on RaiPlay.

There will be four commentators for the race coverage: lead commentator Francesco Pancani, technical analyst Stefano Garzelli, former national coach Davide Cassani and writer Fabio Genovesi, a keen expert on Italian history and culture, who will tell us about curiosities, places, stories and traditions encountered along the Giro route. There will also be an exclusive view from inside the race thanks to the motorbike commentary by Stefano Rizzato.

GIRO MATTINA (RAI SPORT HD, ON AIR 60 MINUTES BEFORE THE START OF EACH STAGE)


The emotions, hopes and fears of the riders, the atmosphere, the colors and scents of the village set up near the signature podium, the culture and history of the start locations, tactics, insights and possible developments of the race: these are the ingredients of Giro Mattina, broadcast every day one hour before the first pedal stroke. Hosted by Tommaso Mecarozzi, joined by Giada Borgato and Silvio Martinello. Connec-



I più grandi eventi sportivi sui canali Rai

Ciclismo

**Giro d'Italia
Giro d'Italia Women**
8 maggio - 7 giugno




Vela

**America's Cup
regate preliminari**
Cagliari
22 - 24 maggio



Calcio

**Coppa del Mondo
FIFA 2026**
11 giugno - 19 luglio



Atletica

Campionati Europei
10 - 16 agosto

Nuoto

European Aquatics
31 luglio - 16 agosto



Pallavolo

Campionato Europeo
Femminile
21 agosto - 6 settembre
Maschile
9 - 26 settembre



IL GIRO CORRE SUI CANALI RAI



raccoglieranno le voci dei protagonisti e l'atmosfera delle località di partenza e con Umberto Martini dalle località di arrivo. Ogni giorno anche focus sul meteo di tappe e sulla viabilità legata al passaggio della corsa con i colleghi di Rai Pubblica Utilità. Si rinnova anche quest'anno anche la collaborazione con la Polizia Stradale, con cui approfondiremo ogni giorno un aspetto della sicurezza stradale: un argomento che si intreccia a doppio filo con il ciclismo, a cui la strada fa da teatro.

PRIMA DIRETTA (RAI SPORT HD FINO ALLE ORE 14:00) GIRO IN DIRETTA e GIRO ALL'ARRIVO (RAI2 DALLE 14:00 ALLE 17:15 CIRCA)

Anche quest'anno immagini della corsa live dal primo all'ultimo km. Dalla cabina di commento, i commentatori al microfono vi accompagneranno su Rai sport HD, fino alle fasi salienti: alle 14.00 in punto si cambia canale, si lascia Rai Sport HD e si passa su Rai 2.

IL PROCESSO ALLA TAPPA (RAI 2, DALLE 17:15 CIRCA ALLE 18:00)

Subito dopo la conclusione della telecronaca, la linea passerà direttamente allo storico "Processo alla Tappa": alla guida Alessandro Fabretti con Silvio Martinello e Giada Borgato, pronti ad analizzare ogni dettaglio della corsa.

Il tavolo del Processo è il luogo giusto dove analizzare criticamente la frazione appena conclusa insieme con i protagonisti della corsa, passando sotto la lente di ingrandimento le tattiche di corsa, gli errori o le intuizioni, la personalità dei singoli corridori e di chi guida le squadre, le opinioni dei giornalisti accreditati. Tornano anche le imperdibili "Cartoline dal

tions are planned with Ettore Giovannelli and Andrej Marusic, who will gather the voices of the protagonists and the atmosphere of the start locations, and with Umberto Martini from the finish towns. Each day will also include a focus on stage weather and traffic conditions related to the race, with colleagues from Rai Pubblica Utilità. The collaboration with the Traffic Police also continues this year, exploring road safety topics closely linked to cycling.

PRIMA DIRETTA (RAI SPORT HD UNTIL 14:00) GIRO IN DIRETTA and GIRO ALL'ARRIVO (RAI 2 FROM 14:00 TO ABOUT 17:15)

Again this year, live images of the race from the first to the last kilometer. From the commentary booth, the commentators will accompany viewers on Rai Sport HD until the key moments: at exactly 14:00 the broadcast switches from Rai Sport HD to Rai 2.

IL PROCESSO ALLA TAPPA (RAI 2, FROM ABOUT 17:15 TO 18:00)

Immediately after the live commentary ends, the broadcast moves to the historic "Processo alla Tappa": hosted by Alessandro Fabretti with Silvio Martinello and Giada Borgato, ready to analyze every detail of the race.

The Process table is the perfect place to critically analyze the stage just completed together with the race protagonists, examining tactics, mistakes or insights, the personalities of riders and team directors, and opinions of accredited journalists. The unmissable "Postcards from the Giro" by Fabio Genovesi also return, the now tradition-



IL GIRO CORRE SUI CANALI RAI



Giro" di Fabio Genovesi, l'ormai tradizionale chiusura del pomeriggio passato insieme, lasciandoci incantare dal Giro, al di là del puro gesto atletico.

TGIRO (RAI SPORT HD ALLE 20:00)

Una nuova veste anche per Il TGiro che mantiene però la sua anima storica: per chi non avesse potuto seguire la tappa in diretta, in diretta dagli studi Rai di Milano la storica trasmissione offre in 45 minuti il riassunto dell'intera giornata. Interviste, cronaca e commenti insieme ad Andrea De Luca, Beppe Conti e Barbara Pedrotti.

RiGIRO (RAI SPORT HD DALLE 00:00)

A partire dalla mezzanotte le fasi salienti della telecronaca di tappa, riproposta su Rai Sport HD

TUTTO IL GIRO SU RAI PLAY LIVE E ON DEMAND

Tutte le trasmissioni legate al Giro saranno disponibili in streaming oppure on demand su Rai Play. Nella sezione dedicata al giro anche gli highlights e i momenti salienti di ogni tappa.

Contenuti dedicati al giro saranno anche nella sezione Sport del canale YouTube Rai

Il Giro di Rai Sport è curato nella sua interezza da Alessandro Fabretti. Produttore esecutivo per Rai Sport sarà Guido Lissoni, mentre il coordinamento giornalistico è affidato a Franco Bortuzzo e Alberto Romagnoli.

al closing of the afternoon spent together.

TGIRO (RAI SPORT HD AT 20:00)

A new look also for TGiro, while maintaining its historic spirit: for those who could not follow the stage live, the historic program broadcast from the Rai studios in Milan offers a 45-minute summary of the entire day. Interviews, reports and commentary with Andrea De Luca, Beppe Conti and Barbara Pedrotti.

RiGIRO (RAI SPORT HD FROM 00:00)

From midnight, the key moments of the stage commentary are replayed on Rai Sport HD.

THE ENTIRE GIRO ON RAI PLAY LIVE AND ON DEMAND

All programs related to the Giro will be available in streaming or on demand on RaiPlay. The dedicated section will also include highlights and key moments from each stage.

Giro-related content will also be available in the Sport section of the Rai YouTube channel.

The Rai Sport Giro coverage is overseen in its entirety by Alessandro Fabretti. Executive producer for Rai Sport is Guido Lissoni, while editorial coordination is handled by Franco Bortuzzo and Alberto Romagnoli.

RED BULL TI METTE LE AAALI.



QUARTIERTAPPA

RACE HEADQUARTERS

TAPPA	DATA	GIORNO	CITTÀ
OPPREL.	5-6-7-mag-26		BURGAS
1	8-mag-26	venerdì	BURGAS
2	9-mag-26	sabato	VELIKO TARNOVO
3	10-mag-26	domenica	SOFIA
RIPOSO	9-10-11-12 mag 2026	ven-lun	CATANZARO
4	12-mag-26	martedì	COSENZA
5	13-mag-26	mercoledì	POTENZA
6	14-mag-26	giovedì	NAPOLI
7	15-mag-26	venerdì	BLOCKHAUS
8	16-mag-26	sabato	FERMO
9	17-mag-26	domenica	CORNO ALLE SCALE
RIPOSO	18-mag-26	lunedì	MASSA
10	19-mag-26	martedì	MASSA
11	20-mag-26	mercoledì	CHIAVARI
12	21-mag-26	giovedì	NOVI LIGURE
13	22-mag-26	venerdì	VERBANIA
14	23-mag-26	sabato	PILA
15	24-mag-26	domenica	MILANO
RIPOSO	25-mag-26	lunedì	CESANO MADERNO
16	26-mag-26	martedì	CARI'
17	27-mag-26	mercoledì	ANDALO
18	28-mag-26	giovedì	PIEVE DI SOLIGO
19	29-mag-26	venerdì	ALLEGHE (Piani di Pezzè)
20	30-mag-26	sabato	PIANCAVALLO
21	31-mag-26	domenica	ROMA

QUARTIER TAPPA	INDIRIZZO QUARTIER TAPPA	DISTANZA DAL TRAGUARDO (m)
Arena Burgas	Bul. Stefan Stambolov 79	-
Arena Burgas	Bul. Stefan Stambolov 79	4,2 km
Business Center Veliko Tarnovo	Ul. Kozhludzha 1	3,7 km
National Palace of Culture	Bulgaria Blvd	1,5 km
Liceo Scientifico Enrico Fermi	Via Giovanni da Verrazzano	-
Municipio di Cosenza	Piazza dei Bruzi	500 m
Complesso Sportivo di Via Roma	Via Roma	400 m
Castel Nuovo - Maschio Angioino	Via Vittorio Emanuele III	450 m
Istituto Comprensivo di Roccamorice	Via Roma 18	13,4 km
Palestra Comunale di Via Leti	Via Leti	3,9 km
Palazzo dello Sport e della Cultura "Enzo Biagi"	Via Tre Novembre 3, Lizzano in Belvedere	16 km
Palasport di Massa	Via degli Oliveti 36	-
Palasport di Massa	Via degli Oliveti 36	3,4 km
Spazio Coworking Lido	Viale Tito Groppo 2	1 km
Museo dei Campionissimi	Viale dei Campionissimi 2	4 km
Centro Eventi Il Maggiore	Via S. Bernardino 49	3 km
Università della Valle d'Aosta	Via Monte Solarolo 20, Aosta	19,9 km
Piscina Cozzi	Viale Tunisia 35	1,2 km
Palazzo Arese Borromeo	Via Borromeo 41, Cesano Maderno	-
Scuola Media Faido	Via Saresc 1, Faido	12 km
Palacongressi Andalo Life	Viale del Parco, 3	270 m
Palasport "PalaFabbri" di Pieve di Soligo	Via Mira, 5	1,1 km
Alleghe Hockey	Via Lungo Lago, 18 Alleghe	5 km
Palasport	Via Barcis	200 m
Sala della Protomoteca	Piazza del Campidoglio	-

OPERAZIONI PRELIMINARI

PRELIMINARY OPERATIONS

IN BULGARIA

MARTEDÌ 5 MAGGIO 2026

BURGAS • ARENA BURGAS

Bulevard Stefan Stambolov, 79

Accrediti Stampa e Seguito Ufficiale:
ore 14.00 - 18.00

Sala stampa: ore 14.00 - 19.00

MERCOLEDÌ 6 MAGGIO 2026

BURGAS • ARENA BURGAS

Bulevard Stefan Stambolov, 79

Accrediti Stampa e Seguito Ufficiale:
10.00 - 13.00 / 14.00 - 18.00

Accrediti Gruppi Sportivi:
ore 10.00 - 12.00

Sala stampa: ore 10.00 - 22.30

BURGAS • Open-Air Theatre TBC

Cerimonia di apertura
e presentazione squadre:
ore 18.00 - 19.30

GIOVEDÌ 7 MAGGIO 2026

BURGAS • ARENA BURGAS

Bulevard Stefan Stambolov, 79

Accrediti Stampa e Seguito Ufficiale:
10.00 - 13.00 / 14.00 - 18.00

Verifica Licenze: ore 9.00 - 9.45

Riunione direzione Giro d'Italia
e Polizia Bulgara:
ore 09.30 - 10.00

Riunione direzione Giro d'Italia
con direttori sportivi e collegio di giuria:
ore 10.00 - 11.30

Riunione direzione Giro d'Italia, Giuria,
fotografi e motociclisti (operatori radio-tv):
ore 11.30 - 12.00

Riunione "Sicurezza in Gara"
con Autisti e Motociclisti:
ore 12.00 - 13.00

Riunione addetti Stampa squadre:
ore 12.30 - 13.30

IN BULGARIA

TUESDAY MAY 5TH 2026

BURGAS • ARENA BURGAS

Bulevard Stefan Stambolov, 79

General and Press Accreditations:
ore 14.00 - 18.00

Press Room: ore 14.00 - 19.00

WEDNESDAY MAY 6TH 2026

BURGAS • ARENA BURGAS

Bulevard Stefan Stambolov, 79

General and Press Accreditations:
10.00 - 13.00 / 14.00 - 18.00

Teams' Accreditations:
ore 10.00 - 12.00

Press Room: ore 10.00 - 22.30

BURGAS • Open-Air Theatre TBC

Opening ceremony
and teams' presentation:
ore 18.00 - 19.30

THURSDAY MAY 7TH 2026

BURGAS • ARENA BURGAS

Bulevard Stefan Stambolov, 79

General and Press Accreditations:
10.00 - 13.00 / 14.00 - 18.00

Licences' check: ore 9.00 - 9.45

Giro d'Italia management
and Bulgarian Police:
ore 09.30 - 10.00

Giro d'Italia management, sport directors
and Commissaires technical meeting:
ore 10.00 - 11.30

Giro d'Italia management, Commissaires,
photographers and motorcyclists
(radio-TV operators) meeting:
ore 11.30 - 12.00

"Race Safety" briefing
with drivers and motorbikers:
ore 12.00 - 13.00

Team Press Officers' meeting:
ore 12.30 - 13.30

IN ITALIA

VENERDÌ 8 MAGGIO 2026

CATANZARO

LICEO SCIENTIFICO "ENRICO FERMI"

Contrada Carlo Pisacane

loc. Giovino Catanzaro Lido

Accrediti Seguito Ufficiale:
ore 16.00 - 19.00

SABATO 9 MAGGIO 2026

CATANZARO

LICEO SCIENTIFICO "ENRICO FERMI"

Contrada Carlo Pisacane

loc. Giovino Catanzaro Lido

Accrediti Seguito Ufficiale:
10.00 - 13.00 / 14.00 - 18.00

Accrediti Carovana:
ore 10.00 - 12.00

DOMENICA 10 MAGGIO 2026

CATANZARO

LICEO SCIENTIFICO "ENRICO FERMI"

Contrada Carlo Pisacane

loc. Giovino Catanzaro Lido

Accrediti Seguito Ufficiale:
10.00 - 13.00 / 14.00 - 18.00

LUNEDÌ 11 MAGGIO 2026

CATANZARO

LICEO SCIENTIFICO "ENRICO FERMI"

Contrada Carlo Pisacane

loc. Giovino Catanzaro Lido

Accrediti Stampa e Seguito Ufficiale:
10.00 - 13.00 / 14.00 - 18.00

Riunione direzione Giro d'Italia
e Polizia Stradale:
11.00 - 11.45

IN ITALY

FRIDAY 8TH MAY 2026

CATANZARO

LICEO SCIENTIFICO "ENRICO FERMI"

Contrada Carlo Pisacane

loc. Giovino Catanzaro Lido

General Accreditations:
ore 16.00 - 19.00

SATURDAY 9TH MAY 2026

CATANZARO

LICEO SCIENTIFICO "ENRICO FERMI"

Contrada Carlo Pisacane

loc. Giovino Catanzaro Lido

General Accreditations:
10.00 - 13.00 / 14.00 - 18.00

Caravan Accreditations:
ore 10.00 - 12.00

SUNDAY 10TH MAY 2026

CATANZARO

LICEO SCIENTIFICO "ENRICO FERMI"

Contrada Carlo Pisacane

loc. Giovino Catanzaro Lido

General Accreditations:
10.00 - 13.00 / 14.00 - 18.00

MONDAY 11TH MAY 2026

CATANZARO

LICEO SCIENTIFICO "ENRICO FERMI"

Contrada Carlo Pisacane

loc. Giovino Catanzaro Lido


General and Press Accreditations:
10.00 - 13.00 / 14.00 - 18.00

Giro d'Italia management
and Polizia Stradale briefing:
11.00 - 11.45



This is emotion
that unites us
from 108 editions.
This is passion.
This is

AMORE I



**QUESTA È
L'EMOZIONE
CHE CI UNISCE
DA 108 EDIZIONI.
QUESTA È
PASSIONE.
QUESTO È**

NFINITO

FOLLOW THE GIRO D'ITALIA

OFFICIAL WEBSITE

WWW.GIRODITALIA.IT

OFFICIAL APP

Available on Apple Store
and Google Play Store

OFFICIAL RADIO

ITALY Radio RAI

OFFICIAL BROADCASTERS

ITALY RAI, EUROSPORT, HBO MAX,
DISCOVERY+

UK/IRELAND: TNT SPORTS,
HBO MAX

EUROPE: EUROSPORT, HBO MAX,
DISCOVERY+

USA: HBO MAX, TRUTV

CANADA/NORTH AMERICA:
FLOSPORTS

BELGIUM (HIGHLIGHTS): RTL, VRT

SWITZERLAND: SRG

SOCIAL MEDIA

f **FACEBOOK** (giroditalia)

🎵 **TIKTOK** (@giroditalia)

✂ **X** (@giroditalia)

📷 **INSTAGRAM** (@giroditalia)

▶ **YOUTUBE** (Giro d'Italia)

📺 **DAILYMOTION** (Giro d'Italia)

📍 **STRAVA** (Giro d'Italia)

#GIRODITALIA

SPAIN: EITB

DENMARK: KANAL 5

SOUTH AMERICA: DIRECTV

CENTRAL AMERICA: ESPN

COLOMBIA: CARACOL, RCN

BOLIVIA: SPORT TV

JAPAN: J SPORTS

AUSTRALIA: SBS

CHINA: ZHIBO TV

RUSSIA: OKKO

BULGARIA: BNT

FRIDAY

08

MAY
2026



147 KM



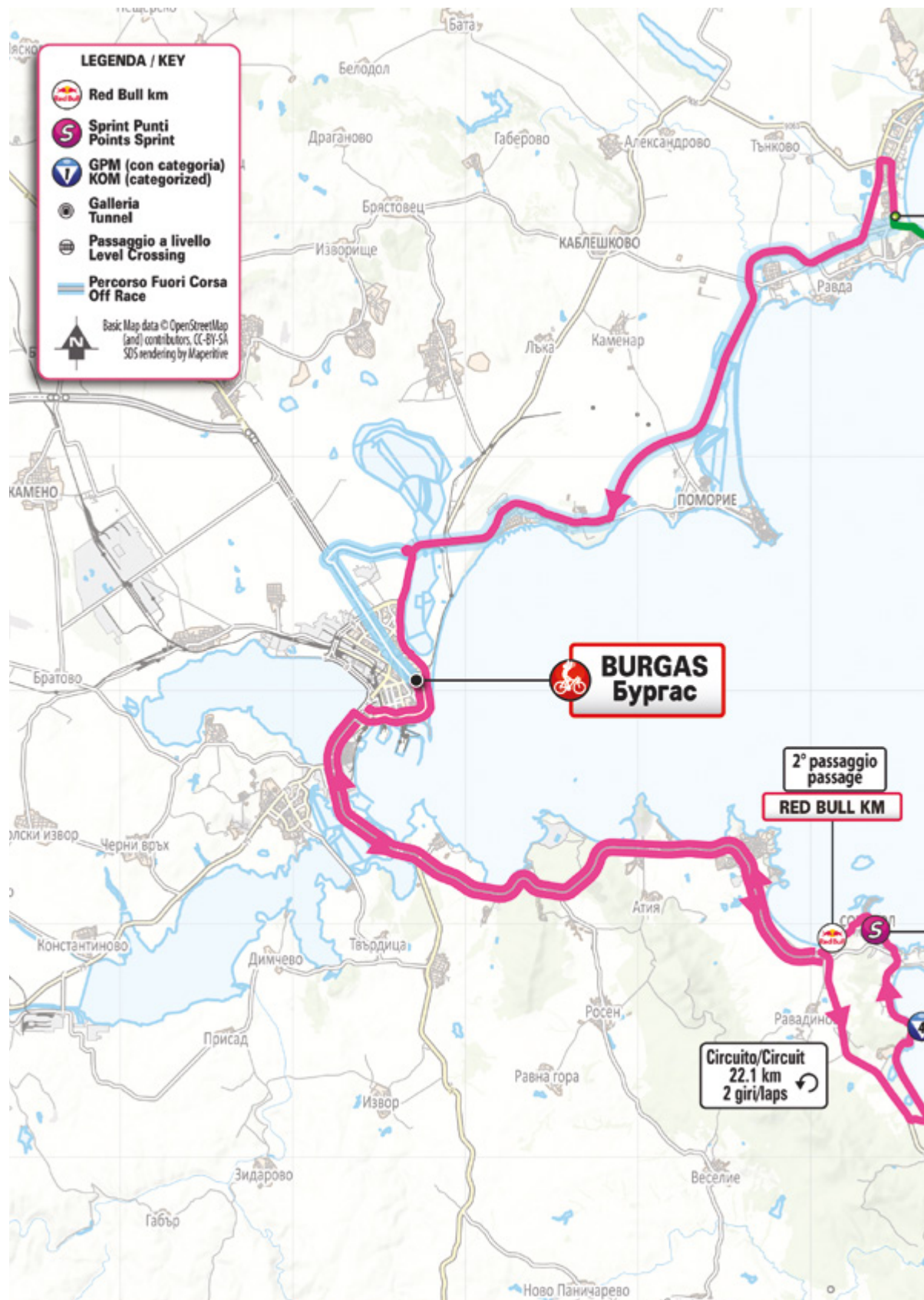
NESSEBAR (НЕСЕБЪР)
> **BURGAS (БУРГАС)**

01

STAGE

LEGENDA / KEY


-  Red Bull km
 -  Sprint Punti
Points Sprint
 -  GPM (con categoria)
KOM (categorized)
 -  Galleria
Tunnel
 -  Passaggio a livello
Level Crossing
 -  Percorso Fuori Corsa
Off Race
- Basic Map data © OpenStreetMap (and) contributors, CC-BY-SA
SDS rendering by Mapertive





01

STAGE



NESEBAR (НЕСЕБЪР) > BURGAS (БУРГАС)

FRIDAY
08 | MAY
2026


147 KM
★ ★ ★ ★ ★



PARTENZA / START

NESEBAR (НЕСЕБЪР)

Old Town Nessebar

ore 13.50



ARRIVO / FINISH

BURGAS (БУРГАС)

Bul. Demokratsia

ore 17.15



ABITANTI

16.804

16,804



LUOGHI DI INTERESSE

Città Vecchia di Nessebar, Patrimonio dell'umanità dell'Unesco; Museo Archeologico, che conserva i reperti degli scavi; le mura fortificate, resti difensivi antichi; chiese di S. Spas e S. Stefan, oggi musei storici; Casa Moskoyani, con il Museo Etnografico; il teatro antico, sede di spettacoli ed eventi estivi; l'istmo che divide Vecchia e Nuova Nessebar, con il mulino a vento, simbolo cittadino; le spiagge nord e sud nella parte moderna di Nessebar, per relax e sport acquatici.

Nessebar old town (UNESCO heritage site); the Archaeological Museum, containing artefacts from local digs; the fortification walls, part of the ancient defence system; the churches of St Spas and St Stefan, now turned into museums; the Moskoyani House with the Ethnographic Museum; the ancient theatre, a venue for shows and events in the summer; the isthmus connecting the old and the new part of the town, with the iconic windmill; the North and South Beaches in the old town, a bucket-list spot for relaxation and water sports.



INTAVOLA

Kashkaval impanato (formaggio fritto croccante), Sirene (formaggio bianco tipo feta), Sirene po-Shopsky (formaggio stufato con verdure e uovo), Sirene po-Trakiyski (con salsiccia affumicata), patate speziate (fritte con pangrattato), moussaka (sformato di patate e carne), banitsa (pasta ripiena di formaggio), palachinki (crepes farcite), rahat-lukum (dolce tipo gelatina zuccherata).

Kashkaval pane (breaded and fried cheese), Sirene (white cheese, similar to feta), Sirene po-Shopsky (baked cheese with vegetables and eggs), Sirene po-Trakiyski (with smoked sausages), fried potato bites coated in seasoned breadcrumbs, moussaka (meat and potato casserole), banitsa (cheese pastry), palachinki (stuffed crêpe-like pancakes), rahat-lukum (jelly sweets).



EVENTI

La festa cittadina è celebrata il 15 agosto con molti eventi: mostre, concerti e processioni religiose.

The city festival takes place on August 15th, with exhibitions, concerts and religious processions.



ABITANTI

189.014

189,014



LUOGHI DI INTERESSE

Il vivace centro di Burgas è un paradiso animato e perfetto per passeggiare: ampie vie pedonali, piazze aperte e luoghi di interesse culturale si fondono in perfetta armonia. L'iconico Giardino del Mare (Morska Gradina) offre teatri all'aperto, parchi giochi e numerosi eventi. Di notevole interesse anche i siti archeologici, il Museo Etnografico, le gallerie d'arte e le meraviglie naturali come i Laghi di Burgas (paradiso del birdwatching).

The bustling town centre, where wide pedestrian arteries, open squares and cultural sites blend seamlessly with each other, is the perfect place for a walk. The iconic Sea Garden (Morska Gradina) offers playgrounds, open-air theatre and a diverse events schedule. Equally noteworthy are the archaeological sites, the Ethnographic Museum, the art galleries, and the natural wonders including the Burgas Wetlands (a prime birdwatching spot).



SEGNI PARTICOLARI

A 15 km a sud di Burgas, nella parte meridionale della baia di Burgas, si trova Chengene Skele, un affascinante e autentico villaggio di pescatori soprannominato la "Venezia bulgara" per i suoi pittoreschi canali, fiancheggiati da colorate capanne di pescatori e barche.

Chengene Skele, located on the southern part of the Gulf of Burgas, 15 km south of the city, is a charming and authentic fishing village. Its canals, packed with colourful fishing boats and huts, have earned it the nickname of 'Bulgarian Venice'.



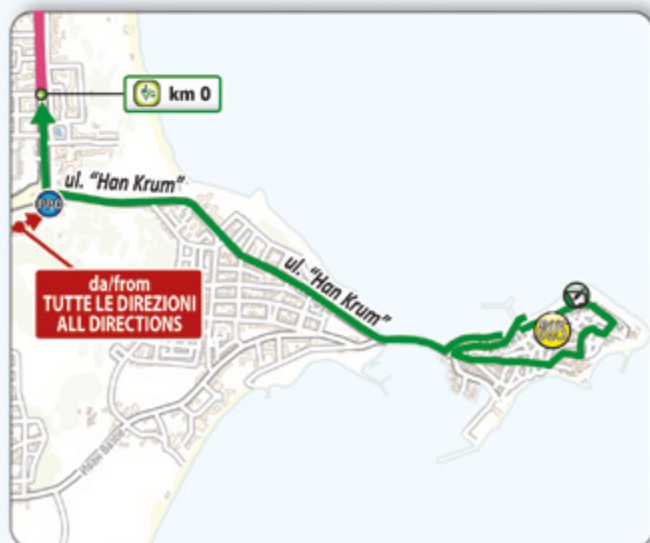
EVENTI

Burgas si autodefinisce con orgoglio il centro dei festival della Bulgaria, con eventi che si svolgono quasi ogni mese: dall'arte alla musica, dal folklore allo sport.

Burgas proudly defines itself as the major festival hub in Bulgaria, hosting year-round art, music, folklore and sporting events.





SDS



NESEBAR Несебър

 **Foglio firma**
Signature Podium
Old Town Nessebar Park

 **Nessebar**
1-Ba / ul. Han Krum
N 42°39'55.8"
E 27°42'26.9"
2700 m → 

 **Parcheggio BUS**
BUS park
Park ul. Zhana Chimbuleva
200 m → 

 **Fuori Corsa**
Off Race



Basic Map data © OpenStreetMap
(and) contributors, CC-BY-SA
SDS rendering by Mapertive



Ritrovo di Partenza | *Start Meeting Point:*
Old Town Nessebar – NESSEBAR

Foglio firma | *Pre-stage operations and signing-in:* **ore 12.25 – 13.40**

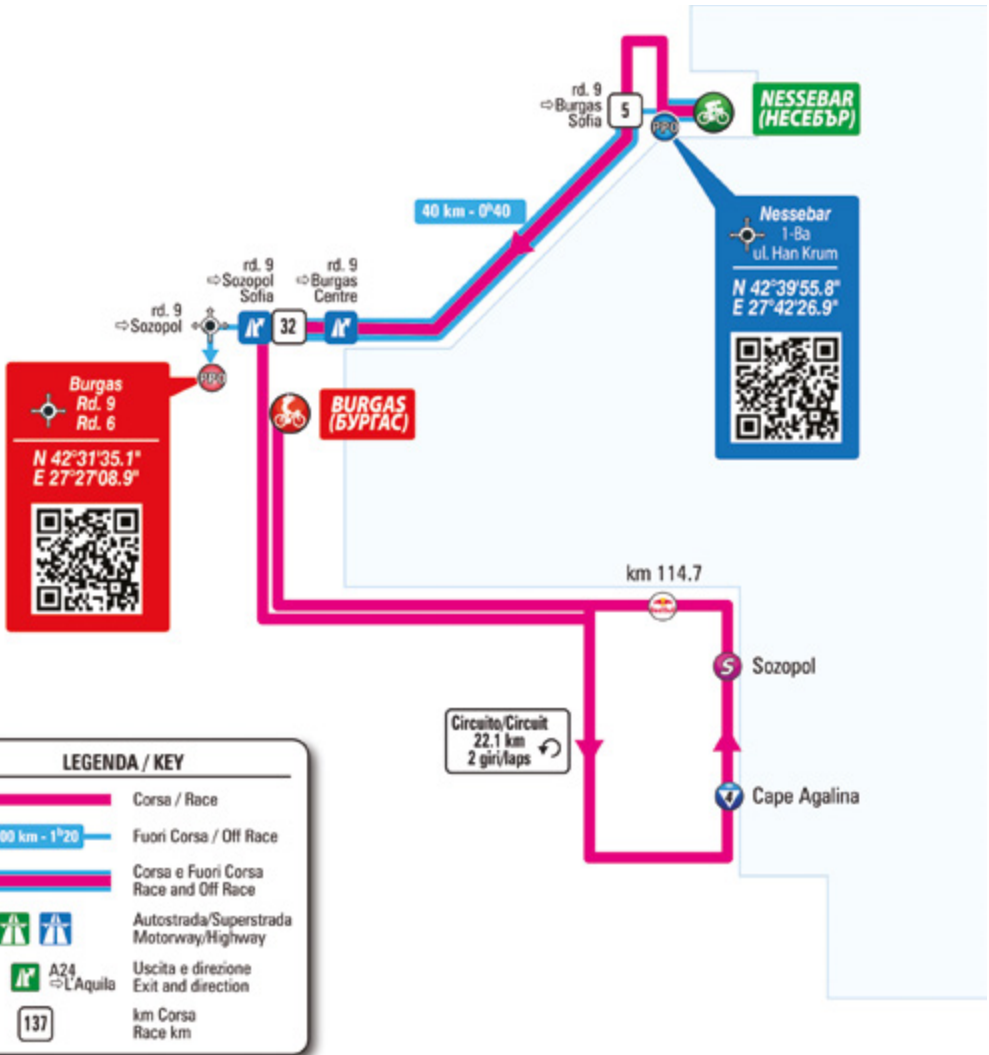
Partenza | *Start:* **ore 13.50**

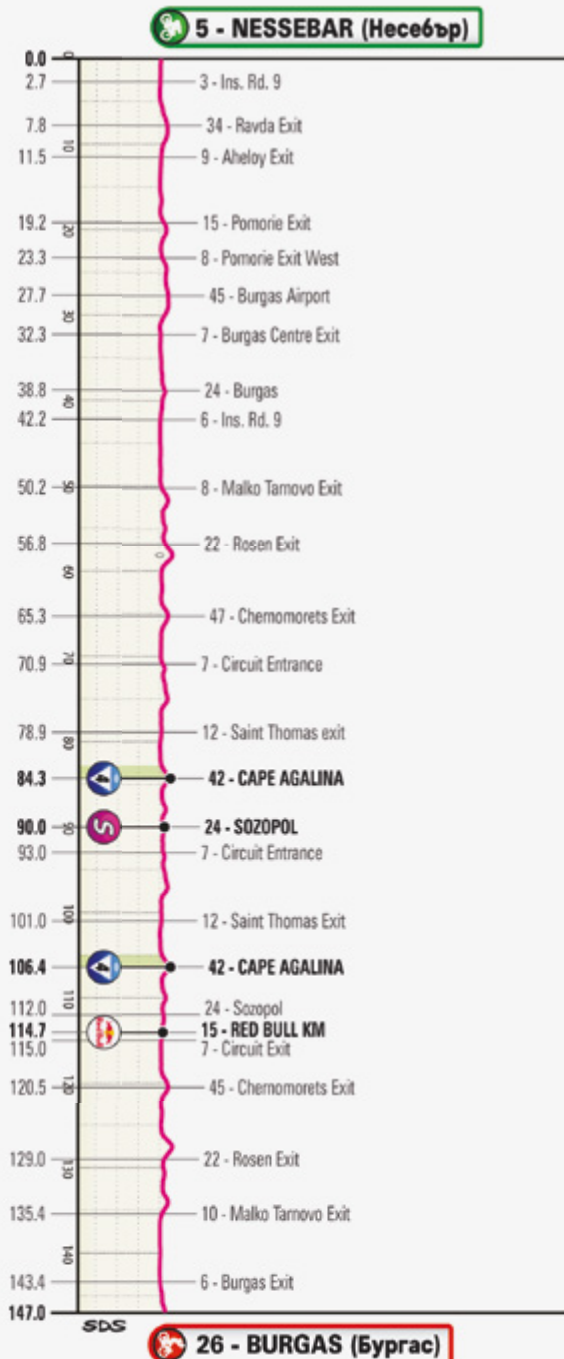


ore 14.00 (trasferimento/transfer 4.700m)



Accrediti | *Accreditations:* **Yacht Port parking**





Il percorso

The route

Tappa pianeggiante con brevissimi saliscendi concentrati nel circuito di 22 km che verrà percorso due volte circa a metà tappa. Il percorso segue la costa e passa accanto all'arrivo una prima volta per dirigersi verso Sozopol dove si affronteranno due giri in un veloce circuito caratterizzato da brevi ondulazioni di cui Cape Agalina costituisce GPM (due passaggi). Rientro a Burgas sempre lungo la costa su strada a scorrimento veloce e arrivo in centro.

A flat stage with short undulations packed into the 22-km circuit that will be covered twice around mid-stage. The route follows the coast and passes near the finish once, then heads towards Sozopol to take in two laps of a fast-running circuit featuring short undulations, including a sprint for KOM points in Cape Agalina (two passes). The route goes back to Burgas along a fast-flow road, to finish in the town centre.





	ALTEZZA ALTITUDE	LOCALITÀ PLACE		KM PARZIALI PARTIAL KM	KM PERCORSI COVERED KM	KM DA PERCORRERE KM TO BE COVERED	MEDIA KM/ORA AVERAGE SPEED			
							48	46	44	
							hh.mm.	hh.mm.	hh.mm.	
	3	NESSEBAR	↑	Start Village	4,7			13.50	13.50	13.50
	3	NESSEBAR	↑	km 0	0,0	0,0	147,0	14.00	14.00	14.00
	3	Ins. Rd. 9	↩	Rd. 9	2,7	2,7	144,3	14.03	14.03	14.03
	34	Ravda Exit	↑	Rd. 9	5,1	7,8	139,2	14.09	14.10	14.10
	9	Aheloy Exit	↑	Rd. 9	3,7	11,5	135,5	14.14	14.14	14.15
	15	Pomorie Exit	↑	Rd. 9	7,7	19,2	127,8	14.23	14.24	14.25
	8	Pomorie Exit West	↑	Rd. 9	4,1	23,3	123,7	14.28	14.29	14.31
	45	Burgas Airport	↑	Rd. 9	4,4	27,7	119,3	14.34	14.35	14.37
	7	Burgas Centre Exit	↪	Rd. 9 - Ul. Dimitar Dmitrov	4,6	32,3	114,7	14.40	14.41	14.43
	24	Burgas	↑	ul. 24 ti Chernomorski P.P.	6,5	38,8	108,2	14.48	14.50	14.52
	6	Ins. Rd. 9	↩	'9	3,4	42,2	104,8	14.52	14.54	14.57
	8	Malko Tarnovo Exit	↑	'99	8,0	50,2	96,8	15.03	15.05	15.08
	22	Rosen Exit	↑	'99	6,6	56,8	90,2	15.11	15.14	15.18
	47	Chernomorets Exit	↑	'99	8,5	65,3	81,7	15.22	15.26	15.30
	7	Circuit Entrance	↑	Rd. 99	5,6	70,9	76,1	15.29	15.33	15.37
	12	Saint Thomas exit	↩	0	8,0	78,9	68,1	15.40	15.44	15.49
	42	Cape Agalina	↑	0	5,4	84,3	62,7	15.47	15.51	15.56
	24	Sozopol	↑	ul. Republikanska	5,7	90,0	57,0	15.54	15.59	16.04
	7	Circuit Entrance	↩	Rd.99	3,0	93,0	54,0	15.57	16.02	16.08
	12	Saint Thomas Exit	↩	0	8,0	101,0	46,0	16.08	16.13	16.19
	42	Cape Agalina	↑	0	5,4	106,4	40,6	16.15	16.20	16.27
	24	Sozopol	↑	ul. Republikanska	5,6	112,0	35,0	16.21	16.27	16.34
	15	Red Bull km	↑	0	2,7	114,7	32,3	16.24	16.31	16.38
	7	Circuit Exit	↪	Rd. 99	0,3	115,0	32,0	16.25	16.31	16.38
	45	Chernomorets Exit	↑	Rd.99	5,5	120,5	26,5	16.32	16.38	16.46
	22	Rosen Exit	↑	Rd.99	8,5	129,0	18,0	16.42	16.49	16.57
	10	Malko Tarnovo Exit	↑	Rd.99	6,4	135,4	11,6	16.50	16.57	17.05
	6	Burgas Exit	↪	ul. Sportna-ul. Industrialna	8,0	143,4	3,6	16.59	17.07	17.15
	26	BURGAS	↑	bul. Demokratsia	3,6	147,0	0,0	17.04	17.12	17.20

NOTE/NOTES



Red Bull
km 114.7



Traguardi Volanti / Intermediate Sprints
km 90 - Sozopol



Gran Premio della Montagna:
km 84.3 - Cape Agalina - m 42 (4^a cat.)
km 106.4 - Cape Agalina - m 42 (4^a cat.)



Feed/Litter zone
km 42.3 - 73.2 - 95.3 - 125.9



Litter zone:
km 143.3

sara
ti assicura



sara



Continental

500

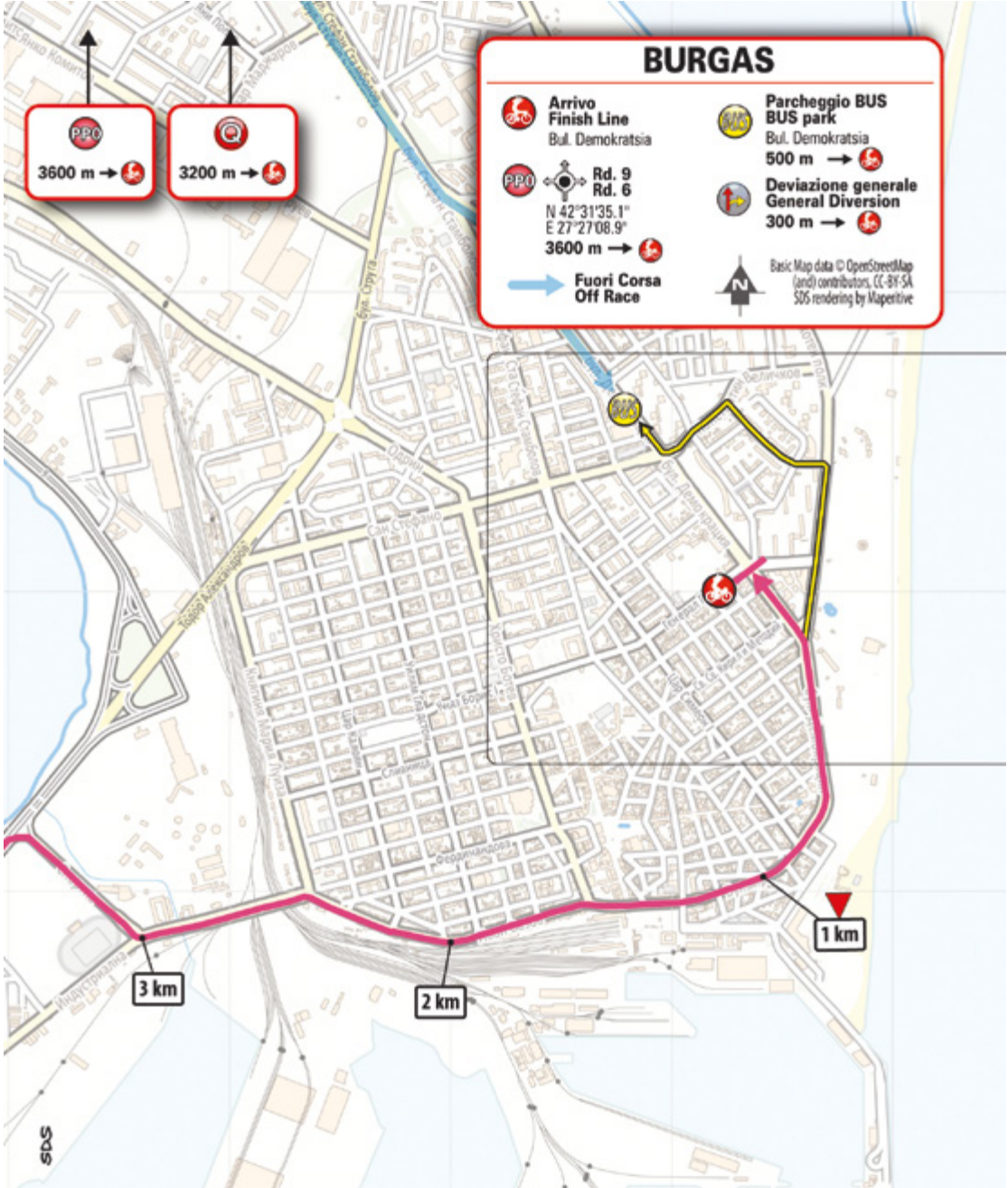




Ultimi Km-*Final Km*

Ultimi km su strade larghe e prevalentemente rettilinee. Ultimo chilometro leggermente a salire, ultima curva a 300 m, arrivo su asfalto larghezza 8 m.

The final kilometres run along wide and mainly straight roads. The final km has a mild uphill gradient, with one last bend 300 m before the finish line on 8 m wide tarmac.





Condizioni
esclusive
per i soci


Giro d'Italia
OFFICIAL
SPONSOR
2026



Tutto il sostegno che meriti.

Investimenti | Risparmio | Mobilità
Casa | Assistenza stradale

Con **Sara Assicurazioni** e **Sara Vita** hai un'offerta completa che ti valorizza e ti accompagna nella vita di ogni giorno: negli investimenti, nel risparmio, in auto, a casa, nel business, nell'assistenza stradale e in ogni progetto di oggi e di domani.

Sara Assicurazioni.
Da 80 anni al tuo fianco, sulla strada della vita.

sara
ti assicura



80
anni



Arrivo | *Finish*: **Bul. Demokratsia, BURGAS** - ore 17.15



Quartiertappa | *Race Headquarters*:

Direzione, segreteria, sala stampa

Management, permanence, press room - ore 10.00 - 20.00

Accrediti | *Accreditations*: ore 10.00 - 16.00

Accrediti stampa | *Press Accreditations*: ore 10.00 - 13.00

ARENA BURGAS, Boulevard Stefan Stambolov 79



Controllo antidoping | *Anti-doping control*: Studio mobile presso il traguardo
Doping control station at the finish area



BE SOCIAL WITH GIRO D'ITALIA



f giroditalia 🎵 @giroditalia ✂ @giroditalia 📺 @giroditalia
📺 Giro d'Italia 📺 Giro d'Italia 📺 Giro d'Italia

SATURDAY

09

MAY
2026

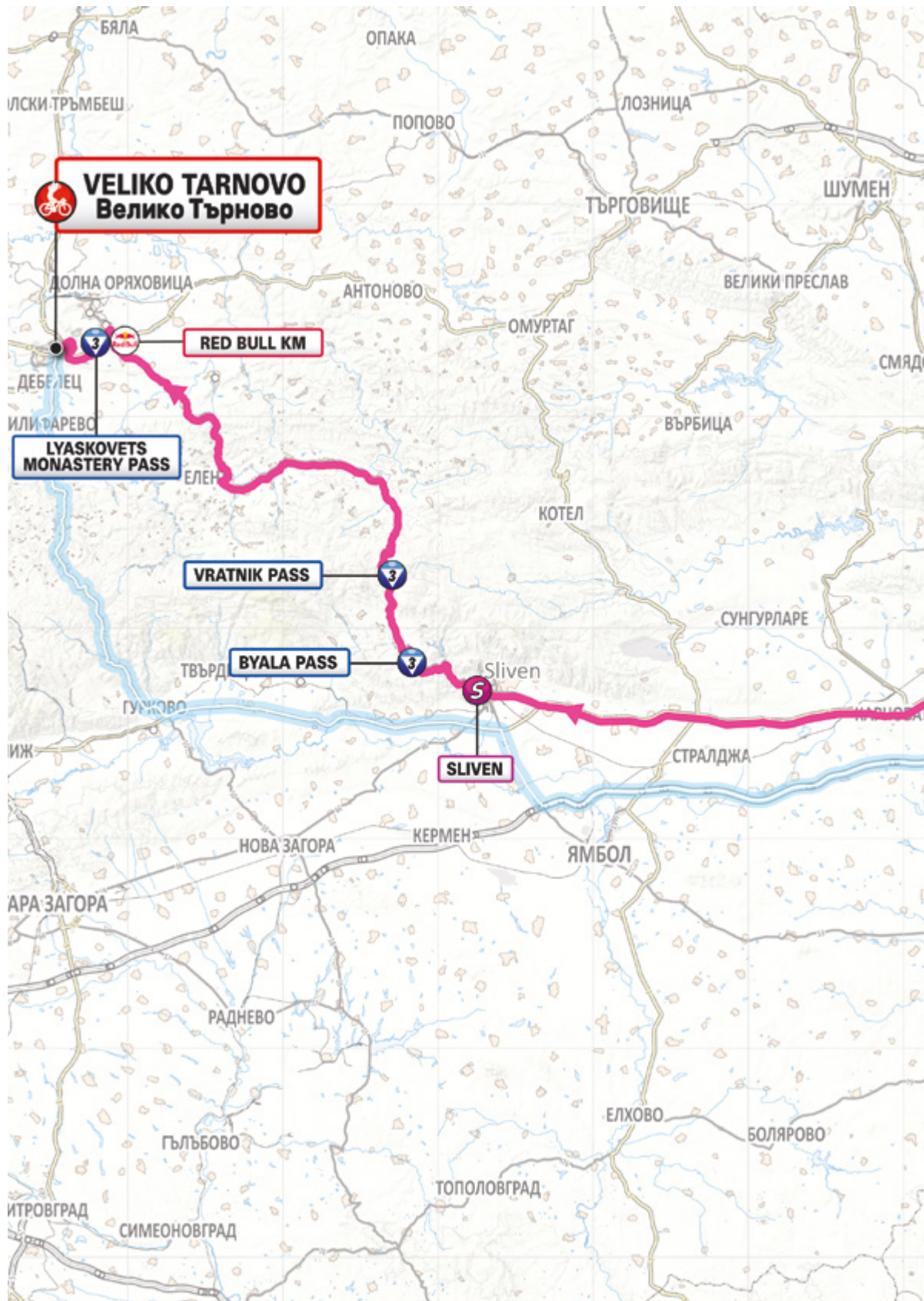
221 KM



BURGAS (БУРГАС)
> VELIKO TARNOVO
(ВЕЛИКО ТЪРНОВО)

02

STAGE



LEGENDA / KEY



Red Bull km

Sprint Punti
Points SprintGPM (con categoria)
KOM (categorized)Galleria
TunnelPassaggio a livello
Level CrossingPercorso Fuori Corsa
Off RaceBasic Map data © OpenStreetMap
(and) contributors, CC-BY-SA
SDS rendering by Maperitive**BURGAS (БУРГАС) >
VELIKO TARNOVO
(ВЕЛИКО ТЪРНОВО)**

SATURDAY

09

MAY
2026

221 KM



PARTENZA / START

BURGAS (БУРГАС)

Troykata Square

ore 11.50

ARRIVO / FINISH

VELIKO TARNOVO (ВЕЛИКО ТЪРНОВО)

Bul. Levski

ore 17.15**BURGAS**
Бургас



ABITANTI


77.049

77,049

LUOGHI
DI INTERESSE

Tsarevets, roccaforte medievale; via Gurko, strada storica; Samovodska Charshia, quartiere artigianale con botteghe e gallerie; il Museo Archeologico, con collezioni sulla storia antica della regione; la riserva architettonica di Arbanasi, villaggio con architettura tradizionale e antiche chiese; il parco archeologico di Nicopolis ad Istrum, città romana di epoca traiana; il Monastero della Trasfigurazione, fondato nell'XI secolo.

The medieval fortress of Tsarevets; the historic General Gurko street; the Samovodska Charshia district, with craft workshops and galleries; the Archaeological Museum, with collections presenting the history of the region; the Arbanasi architectural reserve, a village with preserved authentic houses and churches; the 'Nicopolis ad Istrum' archaeological park (a Roman city founded by emperor Trajan); the 11th-century Transfiguration Monastery.



INTAVOLA

Banitsa (sfoglia ripiena di formaggio), insalata shopska (pomodori, cetrioli e formaggio), kebapche (carne macinata alla griglia), tarator (zuppa fredda a base di yogurt), moussaka, involtini di cavolo ripieni, lyutenitsa (crema spalabile con peperoni, pomodori e melanzane).

Banitsa (cheese pastry), shopska salad (tomatoes, cucumbers and cheese), kebapche (grilled minced meat), tarator (cold yoghurt soup), moussaka, stuffed cabbage rolls, lyutenitsa (bell pepper, tomato and eggplant spread).



EVENTI

Il 22 marzo è il giorno ufficiale di Veliko Tarnovo. Questa data è legata alla vittoria dello zar Ivan Asen II su Teodoro Comneno nel 1230. Tradizionalmente, la sera della festa si tiene uno spettacolo gratuito sulla collina di Tsarevets: lo spettacolo "Suono e Luce" racconta la storia della Bulgaria attraverso musica, luci, laser e campane.

March 22nd is the official holiday of Veliko Tarnovo, celebrating the victory of Tsar Ivan Asen II over Theodore Komnenos in 1230. In the evening, the 'Sound and Light' free show is held at the Tsarevets Hill, and the history of Bulgaria comes to life through music, lights, lasers and chiming bells.




Giro d'Italia
**GRANDE
PARTENZA**
2026


BULGARIA
visit bulgaria.com

AMORE INFINITO 109

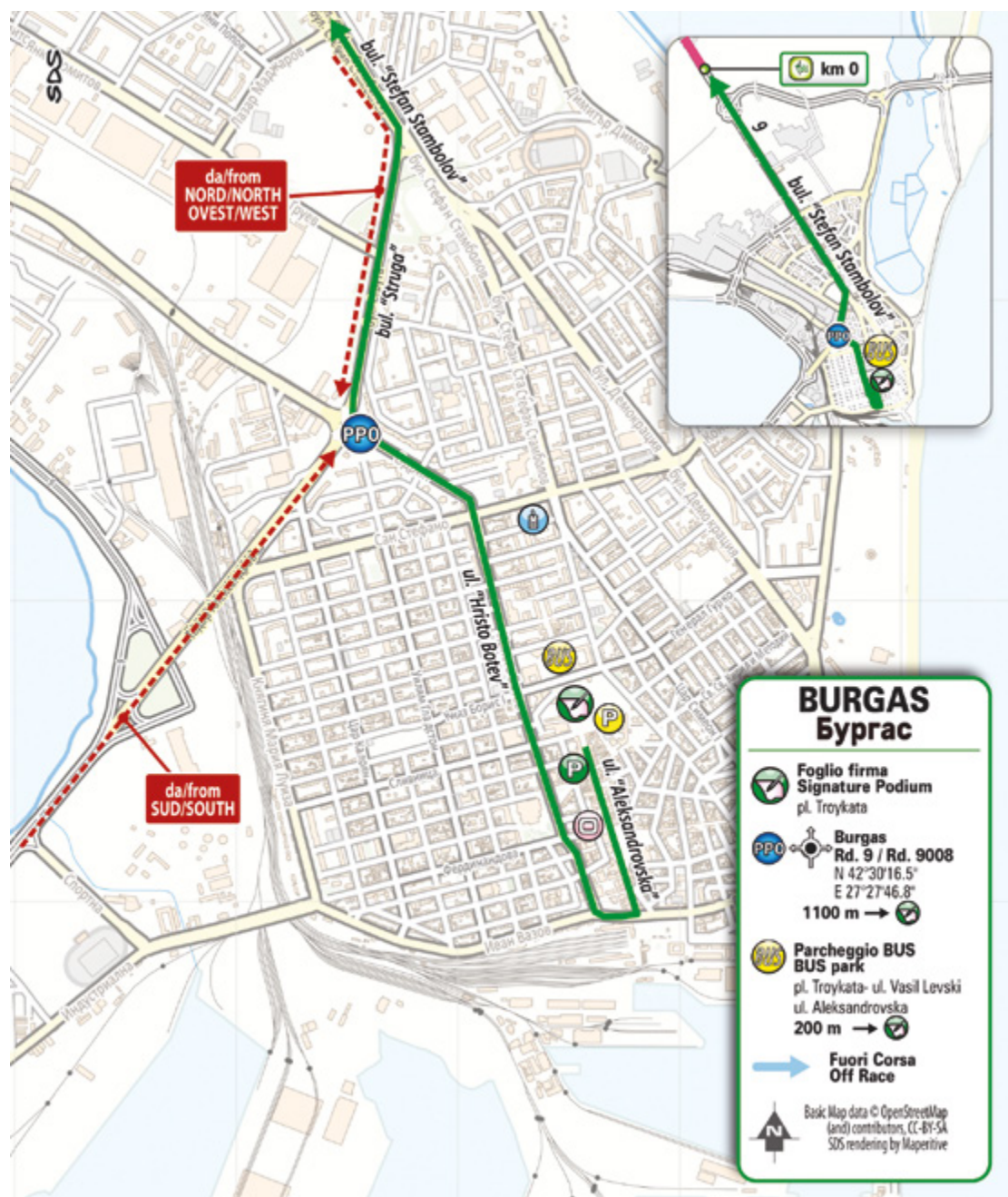
Giro d'Italia **GRANDE PARTENZA**

08-10 / 05 / 2026



BULGARIA

AMORE INFINITO 109





Ritrovo di Partenza | *Start Meeting Point*:
Troykata Square - BURGAS

Foglio firma | *Pre-stage operations and signing-in*: **ore 10.25 - 11.40**

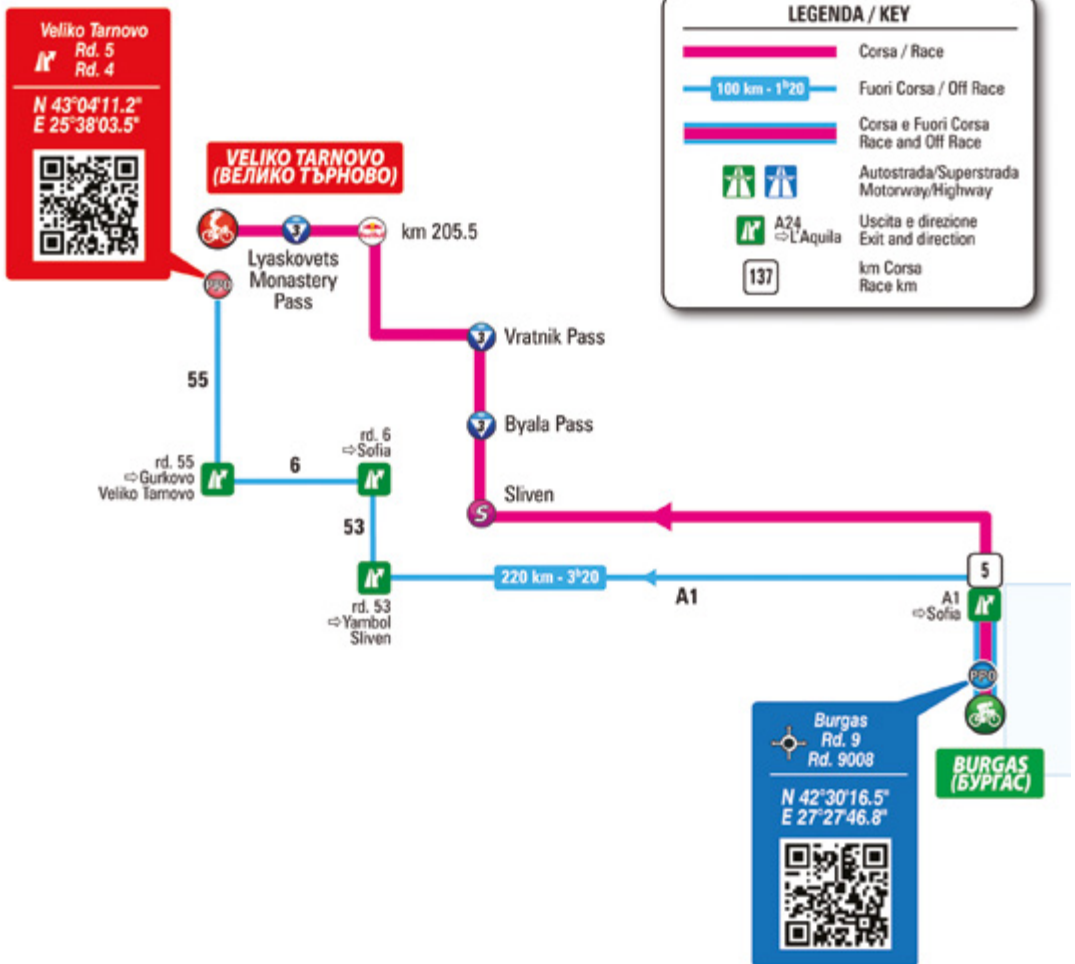
Partenza | *Start*: **ore 11.50**

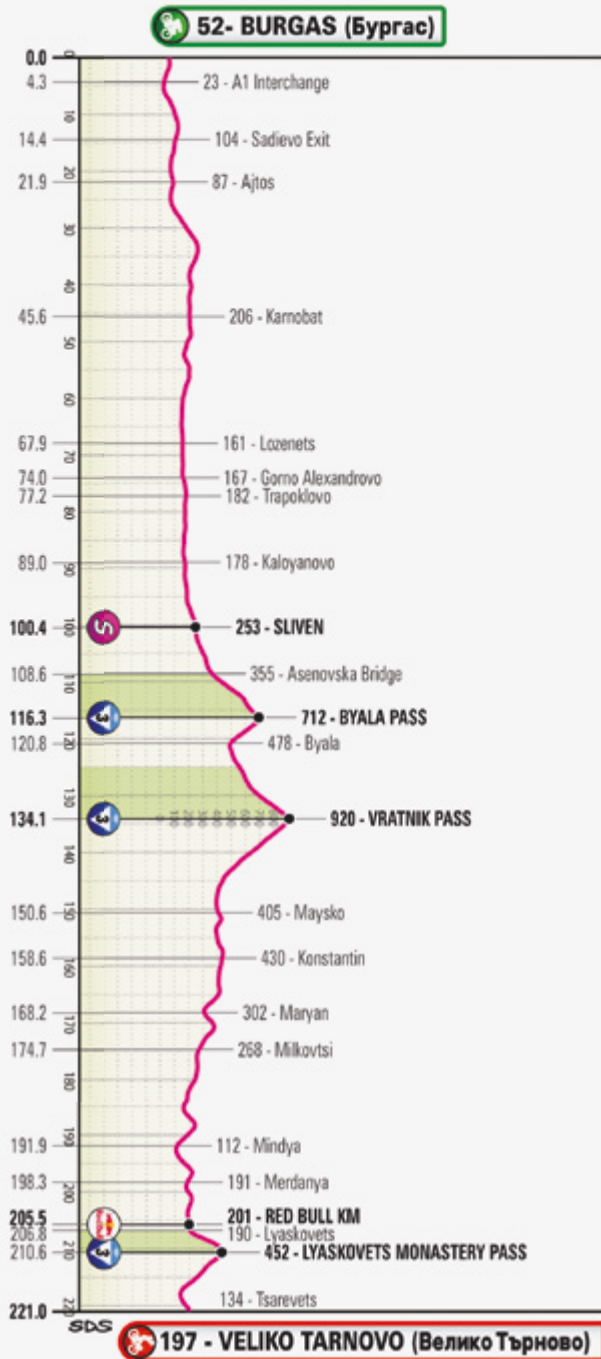


ore 12.05 (trasferimento/transfer 8.800m)



Accrediti | *Accreditations*: **Bul. San Stefano**





Il percorso

The route

Tappa mossa che attraversa alcune valli dei Balcani. Prima parte pianeggiante su strade larghe per diventare più impegnativa con diverse salite e discese dopo Sliven. Avvicinamento a Veliko Tarnovo attraverso Lyaskovets di cui si scala a 11 km dall'arrivo la salita impegnativa del Monastero (Lyaskovets Monastery Pass). Discesa verso Veliko Tarnovo per affrontare gli ultimi impegnativi chilometri.

This rolling stage across the Balkan valleys begins flat and on wide roads. Past Sliven, the route becomes more challenging, with a succession of climbs and descents. The stage passes Lyaskovets in the approach to Veliko Tarnovo, taking in a sharp kicker up the Lyaskovets Monastery Pass with 11 km to go, and then descends into Veliko Tarnovo for a tough finale.





ALTIMUDINE ALTITUDE	LOCALITÀ PLACE		KM PARZIALI PARTIAL KM	KM PCORSI COVERED KM	KM DA PERCORRERE KM TO BE COVERED	MEDIA KM/ORA AVERAGE SPEED		
						45	43	41
						hh.mm.	hh.mm.	hh.mm.
	10 BURGAS	↑ Start Village	8,8			11.50	11.50	11.50
	52 BURGAS	↑ km 0	0,0	0,0	221,0	12.05	12.05	12.05
	23 Al Interchange	↑ Rd. 6	4,3	4,3	216,7	12.10	12.10	12.11
	104 Sadievo Exit	↑ Rd. 6	10,1	14,4	206,6	12.23	12.24	12.25
	87 Ajtos	↑ Rd. 6	7,5	21,9	199,1	12.32	12.33	12.35
	206 Karnobat	↑ Rd. 6	23,7	45,6	175,4	13.03	13.05	13.08
	161 Lozenets	↑ Rd. 6	22,3	67,9	153,1	13.30	13.34	13.38
	167 Gorno Alexandrovo	↑ Rd. 6	6,1	74,0	147,0	13.39	13.43	13.47
	182 Trapoklovo	↑ Rd. 6	3,2	77,2	143,8	13.43	13.47	13.52
	178 Kaloyanovo	↑ Rd. 6	11,8	89,0	132,0	13.58	14.03	14.08
	175 Exit to Sliven	↑ Rd. 6007	2,8	91,8	129,2	14.01	14.06	14.12
	253 Sliven	↑ Rd. 53	8,6	100,4	120,6	14.13	14.18	14.25
	355 Asenovska Bridge	↑ Rd. 53	8,2	108,6	112,4	14.24	14.30	14.37
	712 Byala Pass	↑ Rd. 53	7,7	116,3	104,7	14.42	14.50	14.58
	478 Byala	↑ Rd. 53	4,5	120,8	100,2	14.48	14.56	15.05
	920 Vratnik Pass	↑ Rd. 53	13,3	134,1	86,9	15.07	15.16	15.26
	405 Maysko	↑ Rd. 53	16,5	150,6	70,4	15.27	15.37	15.48
	430 Konstantin	↑ Rd. 53	8,0	158,6	62,4	15.38	15.48	16.00
	302 Maryan	↑ Rd. 53	9,6	168,2	52,8	15.50	16.01	16.13
	268 Milkovtsi	↗ Rd. 53	6,5	174,7	46,3	15.58	16.09	16.21
	112 Mindya	↑ Rd. 53	17,2	191,9	29,1	16.19	16.31	16.44
	191 Merdanya	↑ Rd. 53	6,4	198,3	22,7	16.27	16.39	16.53
	201 Red Bull km	↑ Rd. 53	7,2	205,5	15,5	16.36	16.49	17.03
	190 Lyaskovets	↖ bul H. Botev	1,3	206,8	14,2	16.38	16.51	17.05
	452 Lyaskovets Monastery Pass	↑ 0	3,8	210,6	10,4	16.46	17.00	17.15
	341 Sheremetya	↗ Rd. 4	1,9	212,5	8,5	16.49	17.02	17.18
	235 Exit to Sveta Gora	↗ ul. T. Tarnovski	3,1	215,6	5,4	16.52	17.06	17.22
	134 Tsarevets	↖ Rd. 514	3,3	218,9	2,1	16.56	17.10	17.26
	197 VELIKO TARNOVO	↑ bul. Levski	2,1	221,0	0,0	16.59	17.14	17.29

NOTE/NOTES

**Red Bull**

km 205.5

**Traguardi Volanti / Intermediate Sprints**

km 100.4 - Sliven

**Gran Premio della Montagna:**km 116.3 - Byala Pass - m 712 (3^a cat.)km 134.1 - Vratnik Pass - m 920 (3^a cat.)km 210.6 - Lyaskovets Monastery Pass - m 452 (3^a cat.)**Feed/Litter zone**

km 30.8 - 74.6 - 168.8- 194.7

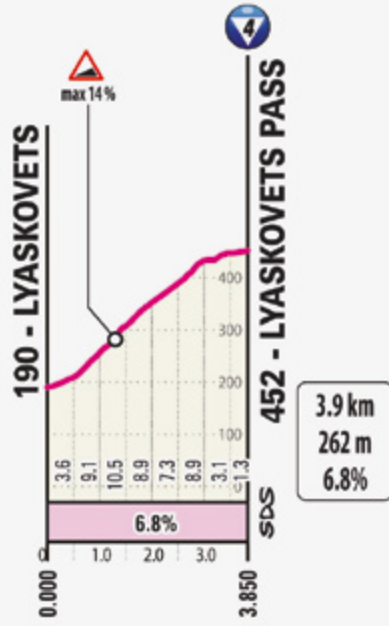
**Bidon/Litter zone**

km 114.8 - 131.6

**Litter zone:**

km 217.7






Giro d'Italia
AMORE INFINITO 2025

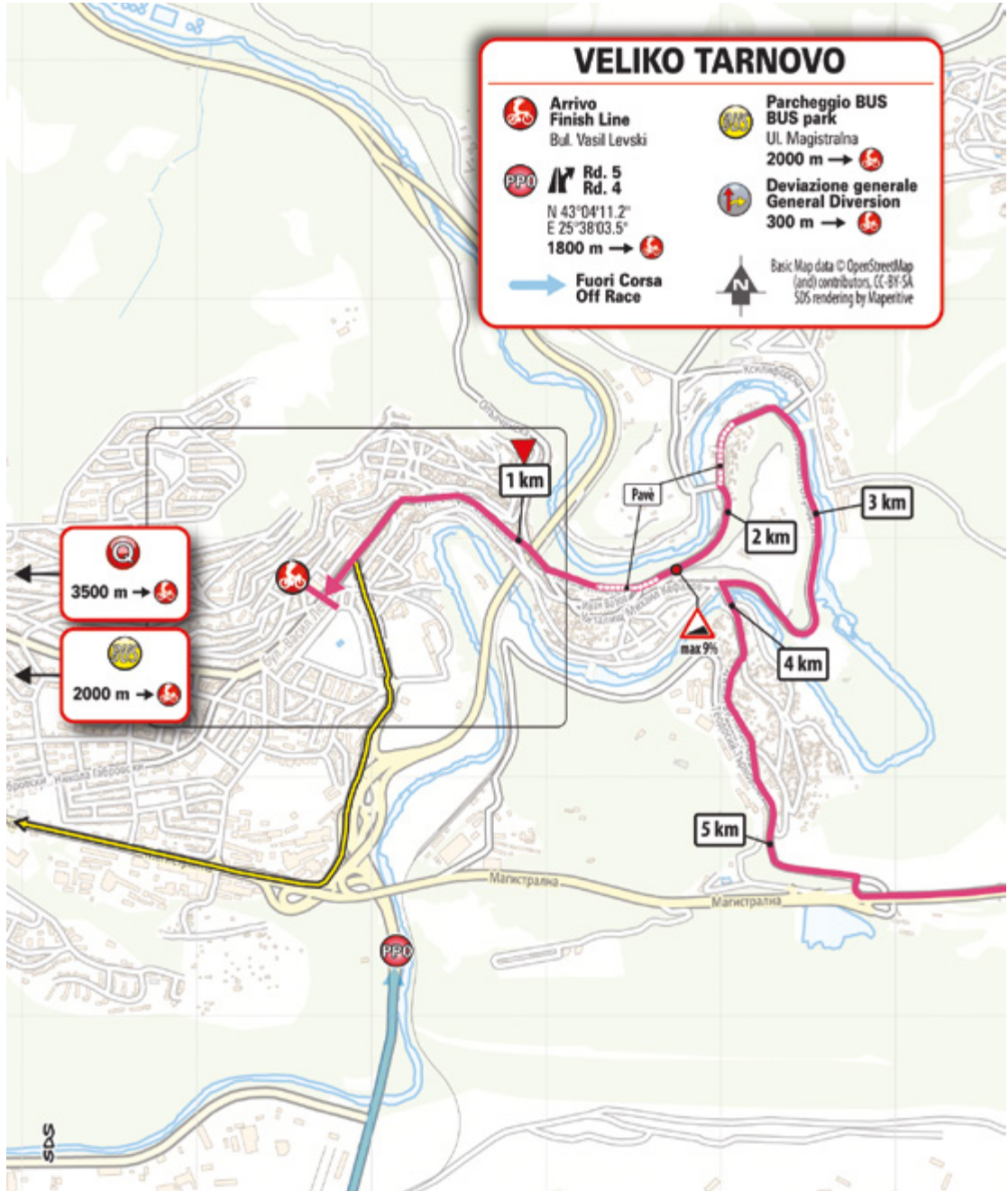




Ultimi Km- *Final Km*

Ultimi 3 km misti. Prima parte pianeggiante, seconda parte in salita dentro il l'abitato di Tsarevets con alcuni brevi tratti in porfido e pendenze importanti (fino al 9%). Ultimo km praticamente piatto con una breve discesa prima di risalite verso l'arrivo. Ultimi 500 m rettilinei su asfalto, arrivo di larghezza 8 m.

The last 3 km are flat at first, then the road rises with sharp gradients (up to 9%) through urban Tsarevets, with some short stretches on porphyry. The last km is essentially flat, with a short descent before the kick up to the finish. The last 500 m are perfectly straight, and the finish sits on 8 m wide tarmac.







Arrivo | *Finish*: **Bul. Levski, VELIKO TARNOVO** - ore 17.15



Quartiertappa | *Race Headquarters*:

Direzione, segreteria, sala stampa

Management, permanence, press room - ore 10.00 - 20.00

Accrediti | *Accreditations*: ore 10.00 - 16.00

Accrediti stampa | *Press Accreditations*: ore 10.00 - 13.00

BUSINESS CENTER VELIKO TARNOVO, Western Industrial Zone, ul. Kozhlyudzha 1



Controllo antidoping | *Anti-doping control*: Studio mobile presso il traguardo
Doping control station at the finish area

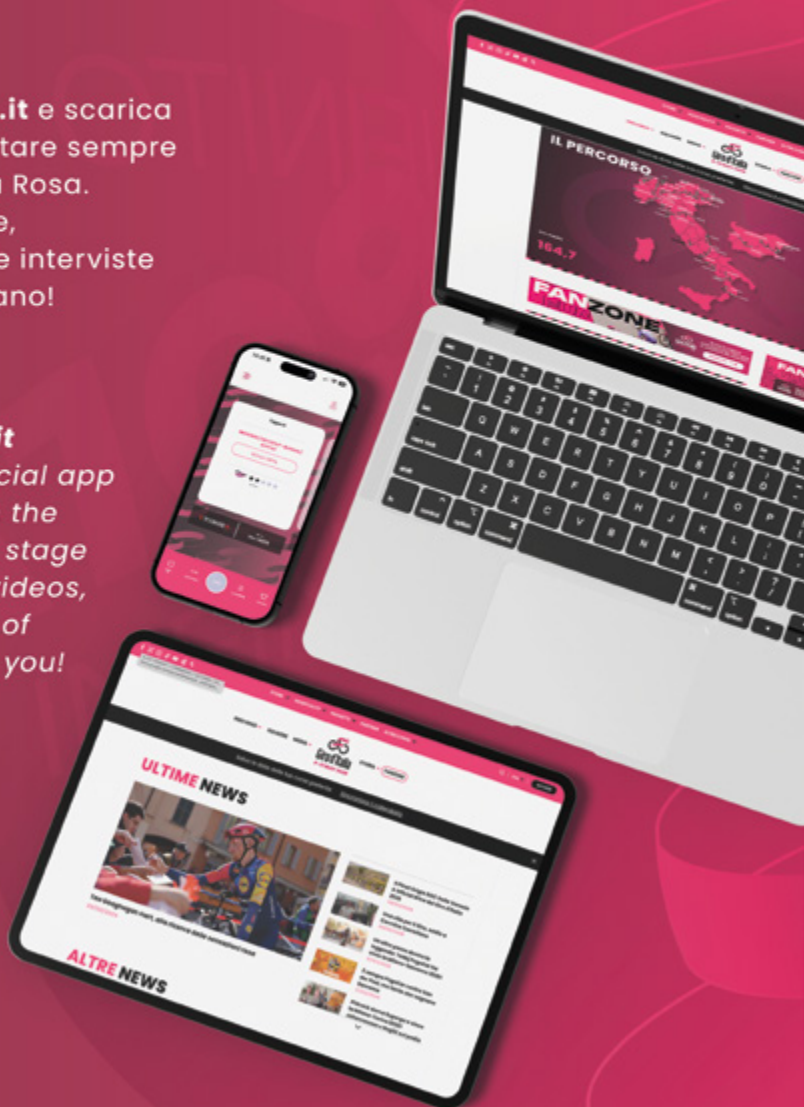


SEGUI IL FOLLOW THE GIRO D'ITALIA ONLINE

zampobiserial

Visita **www.giroditalia.it** e scarica la app ufficiale per restare sempre aggiornato sulla Corsa Rosa. News, il live delle tappe, le classifiche, i video, le interviste e tanti giochi ti aspettano!

Visit **www.giroditalia.it** and download the official app to stay up to date with the Corsa Rosa. News, live stage coverage, standings, videos, interviews, and plenty of games are waiting for you!



SUNDAY

10

MAY
2026



175 KM

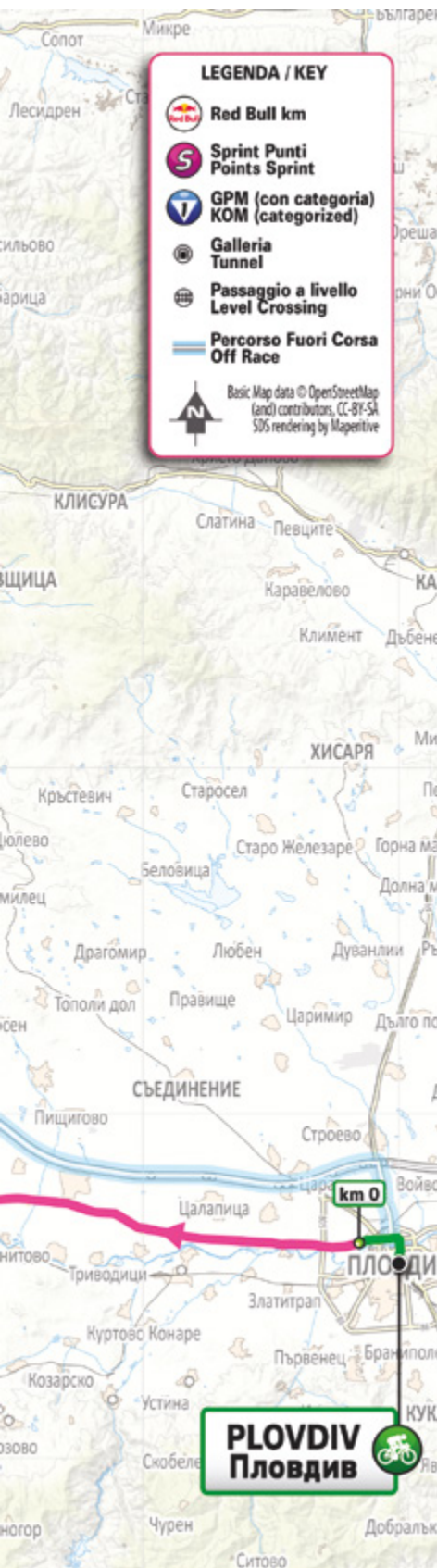


PLOVDIV (ПЛОВДИВ)
> SOFIA (СОФИЯ)

03

STAGE





PLOVDIV (ПЛОВДИВ) > SOFIA (СОФИЯ)

SUNDAY

10

MAY
2026



175 KM



PARTENZA / START

PLOVDIV (ПЛОВДИВ)

Central square

ore 13.05



ARRIVO / FINISH

SOFIA (СОФИЯ)

Tsar Osvoboditel bul.

ore 17.15



ABITANTI

329.489

329,489

LUOGHI
DI INTERESSE

L'acquedotto romano; l'anfiteatro romano, sede di spettacoli e performance; il complesso architettonico dell'antica Plovdiv; il Museo Etnografico regionale; la Galleria civica d'arte; il Giardino dello zar Simeone, un parco urbano famoso per le sue fontane; il quartiere Kapana, pieno di negozi e locali; la basilica vescovile di Filippopoli, la più grande chiesa paleocristiana tardoantica scoperta in Bulgaria.

The Roman aqueduct; the Roman amphitheatre, hosts a variety of shows and performances; the ancient architectural complex of Plovdiv; the regional Ethnographic Museum; the civic Art Gallery; Tsar Simeon's Garden, renowned for its fountains; the Kapana district, brimming with shops, clubs and bars; the Bishop's Basilica of Philippopolis, the largest late antique early-Christian church discovered in Bulgaria.



INTAVOLA

Sarma (ripieno con carne macinata, riso o bulgur, erbe aromatiche, spezie, peperone rosso, paprika, pomodoro avvolto in foglie di vite, cavolo o crauti, oppure da verdure a foglia come cavolo riccio e bietola), kavarma (preparato in tradizionali pentole di terracotta con carne di maiale, pollo o manzo, carote, cipolle, porri, funghi, peperoni, pomodori e vino), supa topcheta (zuppa con polpette di manzo o maiale cotte in brodo con verdure).

Sarma (minced meat, rice or bulgur, herbs, spices, red pepper, paprika and tomatoes, wrapped in cabbage or grape leaves, or in other leaves like kale or chard), kavarma (pork, chicken or beef stew, cooked in traditional clay pots with carrots, onions, leeks, peppers, mushrooms, tomatoes and wine), supa topcheta (soup made from beef or pork meatballs and vegetables cooked in broth).



EVENTI

La Fiera internazionale di Plovdiv ospita ogni anno incontri, fiere, mostre mettendo in contatto professionisti di tutto il mondo.

The International Fair Plovdiv is a major hub for international business networking, which hosts exhibitions and events annually.



ABITANTI

1.274.290

1,274,290



LUOGHI DI INTERESSE

La cattedrale di Aleksandr Nevskij; la Rotonda di San Giorgio, risalente al IV secolo; la chiesa di Boyana, Patrimonio dell'Umanità dell'Unesco; il Palazzo Nazionale della Cultura (NDK); il Museo di Storia Regionale; la Galleria Nazionale; il Quartiere KvARTal; il Museo Archeologico Nazionale.

Aleksandr Nevskij cathedral; the 4th-century St. George Rotunda; Boyana Church (UNESCO heritage site); the National Palace of Culture (NDK); the Regional History Museum; the National Gallery; the KvARTal district; the National Archaeological Museum.



INTAVOLA

Banitsa (sottili strati di pasta fillo farciti con un ripieno di uova, yogurt e formaggio bianco), Sirene (formaggio tradizionale in salamoia), insalata Shopska (pomodori, cetrioli, cipolle e peperoni con Sirene grattugiato), kiselò mlyako (yogurt bulgaro), Tarator (zuppa fredda a base di yogurt diluito con acqua e cetrioli croccanti, aglio, aneto).

Banitsa (thin layers of phyllo dough stuffed with eggs, yoghurt and white cheese), Sirene (traditional brined cheese), Shopska salad (tomatoes, cucumbers, onions and bell peppers, with grated Sirene cheese), kiselò mlyako (Bulgarian yoghurt), Tarator (cold soup made from watered-down yoghurt, crunchy cucumbers, garlic and dill).



VINI

Mavrud, Melnik, Rubin (rossi); Dimyat, Misket (bianchi). Simbolo dell'ospitalità bulgara è la rakia, un'acquavite di frutta distillata da uva o prugne.

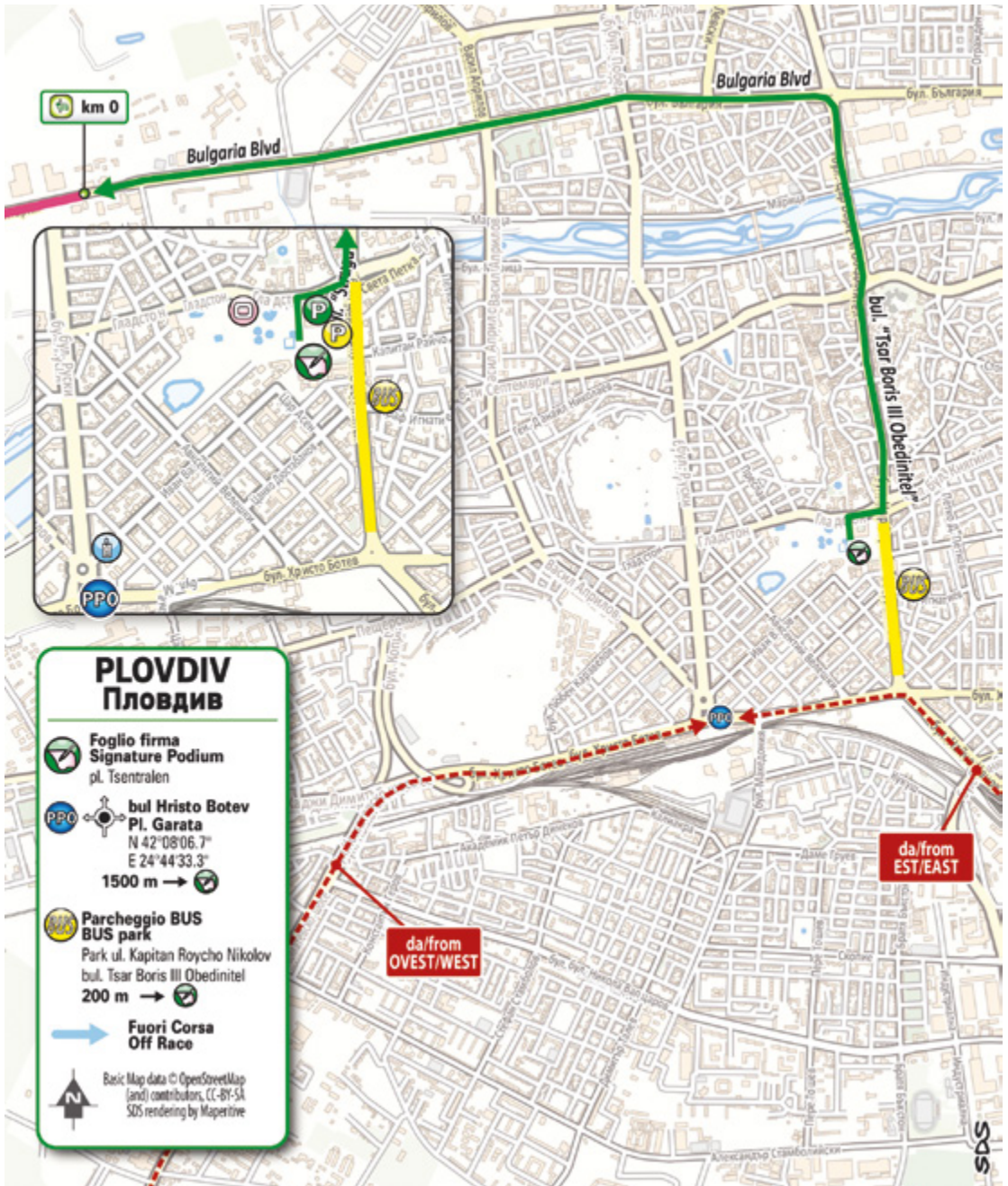
Mavrud, Melnik, Rubin (red); Dimyat, Misket (white). Rakia, the traditional fruit brandy made from distilled grapes or plums, is a symbol of warm hospitality.



EVENTI

A to Jazz Festival (luglio), Sofia Summer Fest (luglio-settembre), Campionato mondiale di pallavolo (settembre), Wizz Air Sofia Marathon (ottobre), Mercatini di Natale (novembre-dicembre).

A to Jazz Festival (July), Sofia Summer Fest (July-September), European volleyball championship (September), Wizz Air Sofia Marathon (October), Christmas markets (November-December).





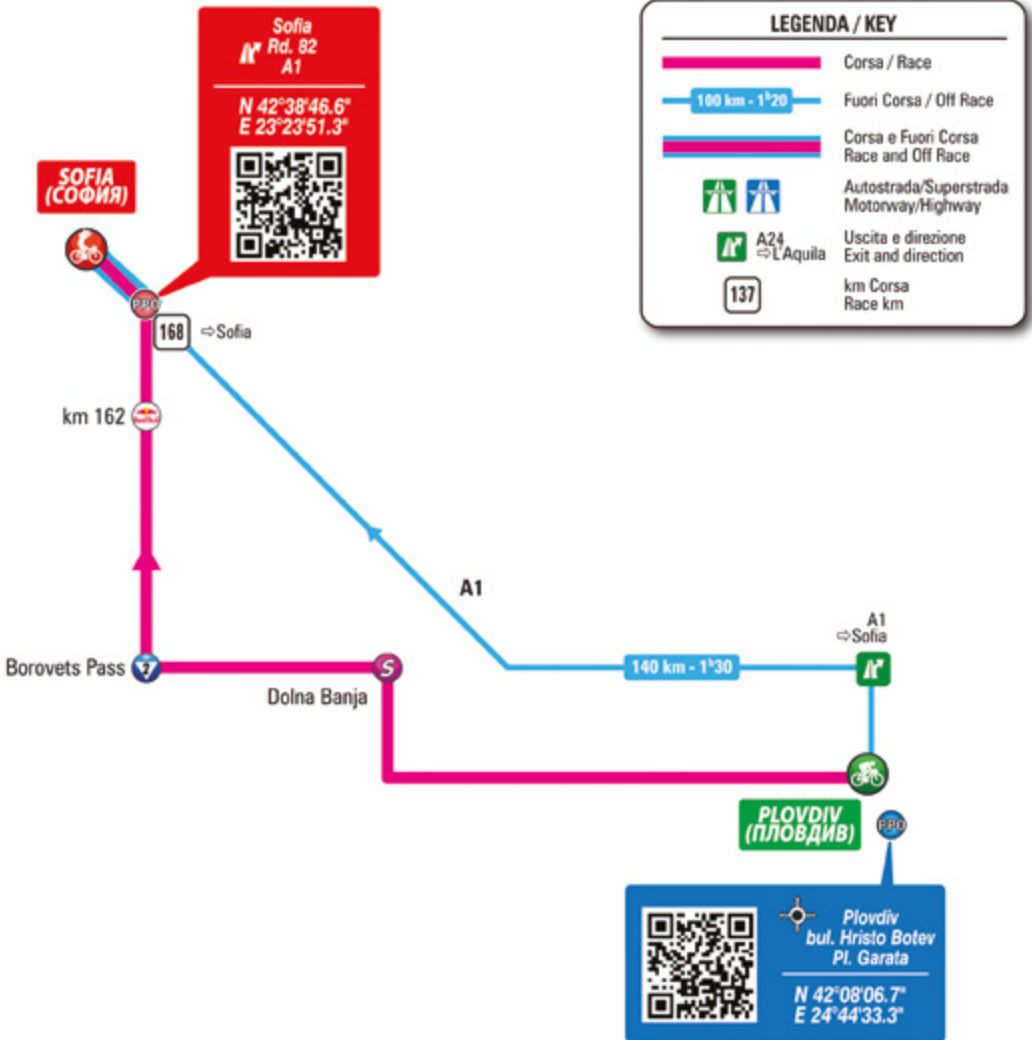
Ritrovo di Partenza | *Start Meeting Point*:
Central square – PLOVDIV

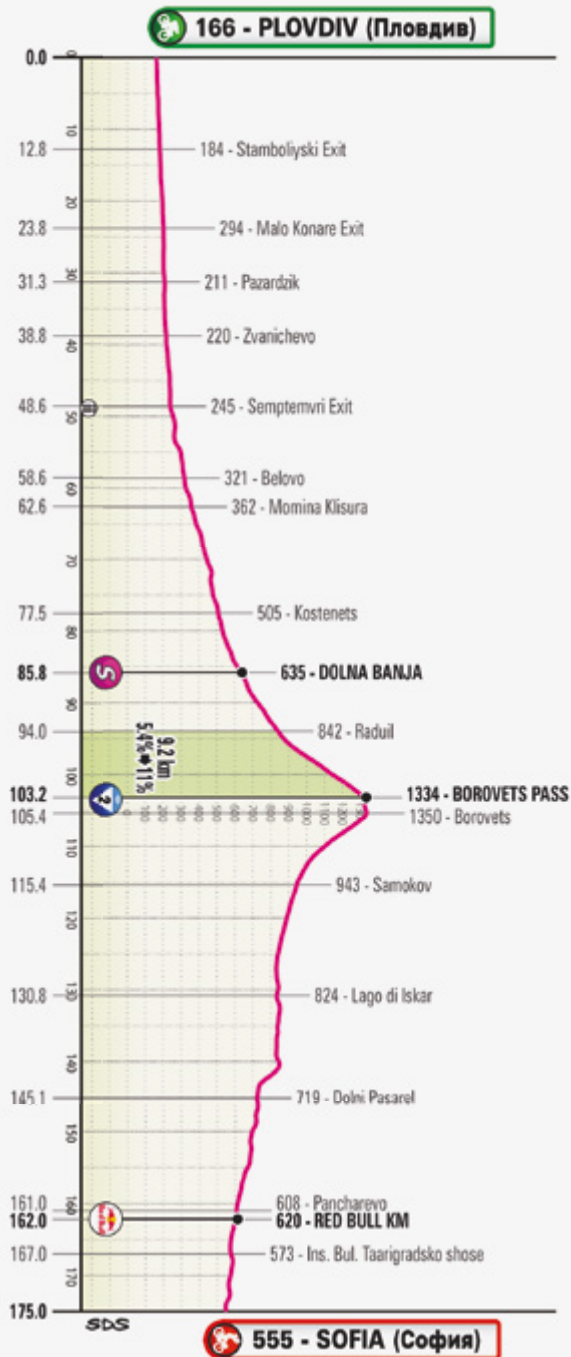
Foglio firma | *Pre-stage operations and signing-in*: **ore 11.40 – 12.55**

Partenza | *Start*: **ore 13.05**



ore 13.15 (trasferimento/transfer 5.400m)












Il percorso

The route

Tappa divisibile in due parti: la prima sempre leggermente a salire che si conclude alla stazione sciistica di Borovets, e la seconda sempre leggermente a scendere fino all'arrivo di Sofia. La tappa si svolge su strade larghe anche nelle montagne. Nell'ultima parte di avvicinamento alla città si entra in un settore a scorrimento veloce.

The stage can be divided in two parts: one with a mild uphill gradient, up to the Borovets ski resort, and one with a mild downhill pitch leading to the finish in Sofia. The roads are wide even when the route goes through the mountains. In the approach to the city, the course merges onto fast-flow roads.



	ALTEZZA ALTITUDE	LOCALITÀ PLACE		KM PARZIALI PARTIAL KM	KM PERCORSI COVERED KM	KM DA PERCORRERE KM TO BE COVERED	MEDIA KM/ORA AVERAGE SPEED		
							46	44	42
							hh.mm.	hh.mm.	hh.mm.
	160	PLOVDIV	↑ Start Village	5,4			13.05	13.05	13.05
	166	PLOVDIV	↑ km 0	0,0	0,0	175,0	13.15	13.15	13.15
	184	Stamboliyski Exit	↑ Rd. 8	12,8	12,8	162,2	13.31	13.31	13.32
	294	Malo Konare Exit	↑ Rd. 8	11,0	23,8	151,2	13.44	13.46	13.47
	211	Pazardzik	↑ Rd. 8	7,5	31,3	143,7	13.53	13.55	13.57
	220	Zvanichevo	↑ Rd. 8	7,5	38,8	136,2	14.03	14.05	14.07
	245	Semptemvri Exit	↑ P.L.(L.C.)-Rd.8	9,8	48,6	126,4	14.15	14.18	14.21
	321	Belovo	↑ Rd. 8	10,0	58,6	116,4	14.28	14.32	14.35
	362	Momina Klisura	↑ Rd. 8	4,0	62,6	112,4	14.34	14.37	14.41
	505	Kostenets	↵ Rd. 82	14,9	77,5	97,5	14.53	14.57	15.02
	635	Dolna Banja	↑ Rd. 82	8,3	85,8	89,2	15.04	15.08	15.14
	842	Raduil	↑ Rd. 82	8,2	94,0	81,0	15.15	15.21	15.26
	1334	Borovets Pass	↑ Rd. 82	9,2	103,2	71,8	15.36	15.43	15.51
	1350	Borovets	↗ Rd. 82	2,2	105,4	69,6	15.39	15.46	15.55
	943	Samokov	↵ Rd. 82	10,0	115,4	59,6	15.51	15.59	16.08
	824	Lago di Iskar	↑ Rd. 82	15,4	130,8	44,2	16.10	16.19	16.28
	719	Dolni Pasarel	↑ Rd. 82	14,3	145,1	29,9	16.27	16.37	16.47
	608	Pancharevo	↑ Rd. 82	15,9	161,0	14,0	16.46	16.56	17.07
	620	Red Bull km	↑ Rd. 82	1,0	162,0	13,0	16.48	16.58	17.09
	573	Ins. Bul. Taarigradsko shose	↵	5,0	167,0	8,0	16.53	17.04	17.15
	555	SOFIA	↑ Tsar Osvoboditel bul.	8,0	175,0	0,0	17.03	17.14	17.25

NOTE/NOTES



Red Bull
km 162.0



Traguardi Volanti / Intermediate Sprints
km 85.8 - Dolna Banja



Gran Premio della Montagna:
km 103.2 - Borovets Pass - m 1334 (2^a cat.)



Feed/Litter zone
km 36.6 - 77.8 - 138.8



Bidon/Litter zone
km 101




Litter zone:
km 166.1



Passaggio a Livello/Level Crossing:
km 48.6

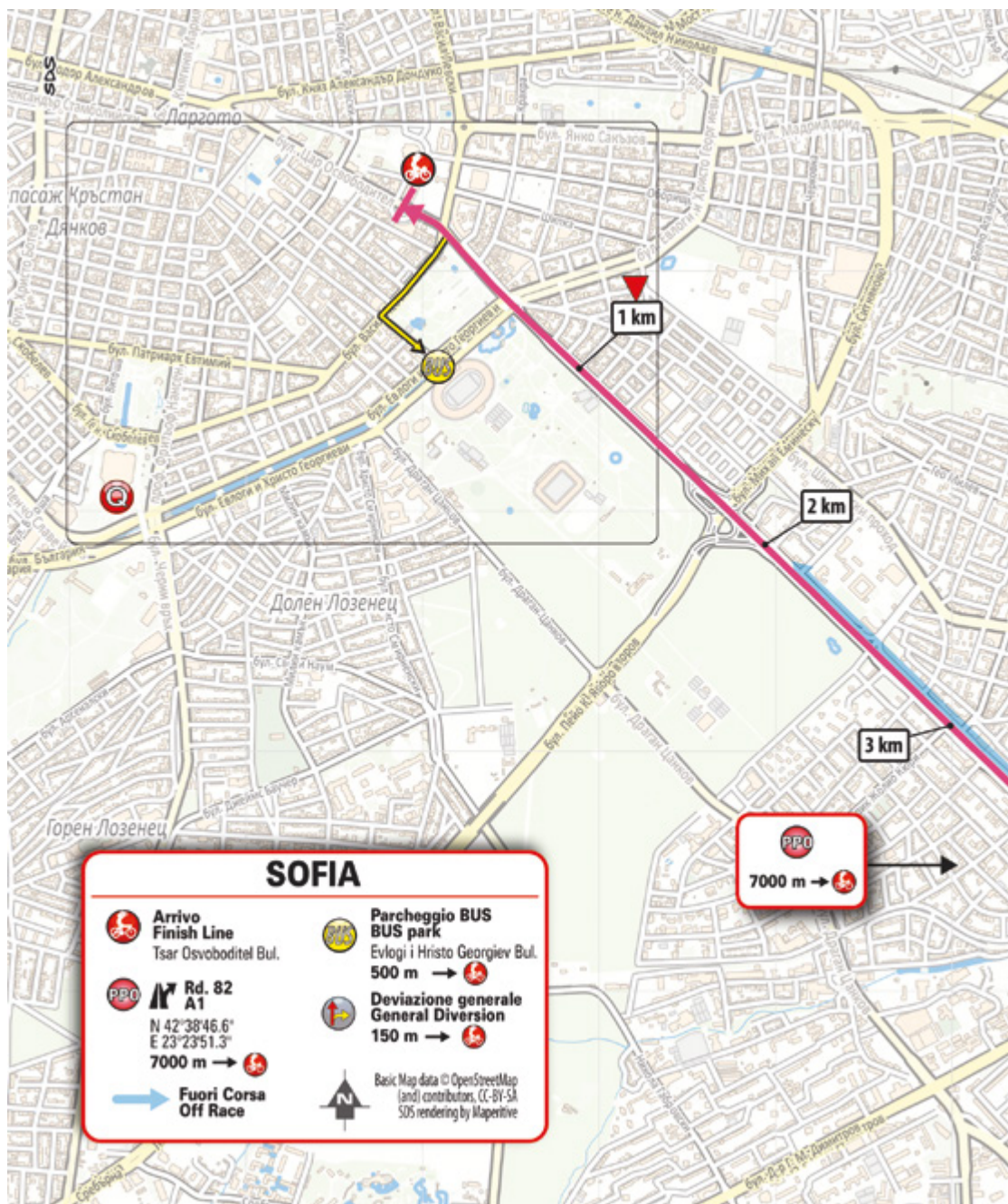




Ultimi Km-*Final Km*

Ultimi 8 km praticamente rettilinei sempre in leggerissima discesa fino all'ultimo chilometro dove la strada diventa pianeggiante. Arrivo di larghezza 8 m.

The last 8 km are essentially straight, descending ever so slightly. The route then levels out in the final kilometre. The finish sits on an 8 m wide road.



SOFIA

 **Arrivo
Finish Line**
Tzar Osvoboditel Bul.

  **Rd. 82
A1**
N 42°38'46.6"
E 23°23'51.3"
7000 m → 

 **Fuori Corsa
Off Race**

 **Parcheggio BUS
BUS park**
Evlogi i Hristo Georgiev Bul.
500 m → 

 **Deviazione generale
General Diversion**
150 m → 

 Basic Map data © OpenStreetMap
(and) contributors, CC-BY-SA
SDS rendering by Mapetitive

 **7000 m →** 





Arrivo | *Finish*: **Tsar Osvoboditel bul. – SOFIA** – ore 17.15



Quartiertappa | *Race Headquarters*:

Direzione, segreteria, sala stampa

Management, permanence, press room – ore 10.00 – 20.00

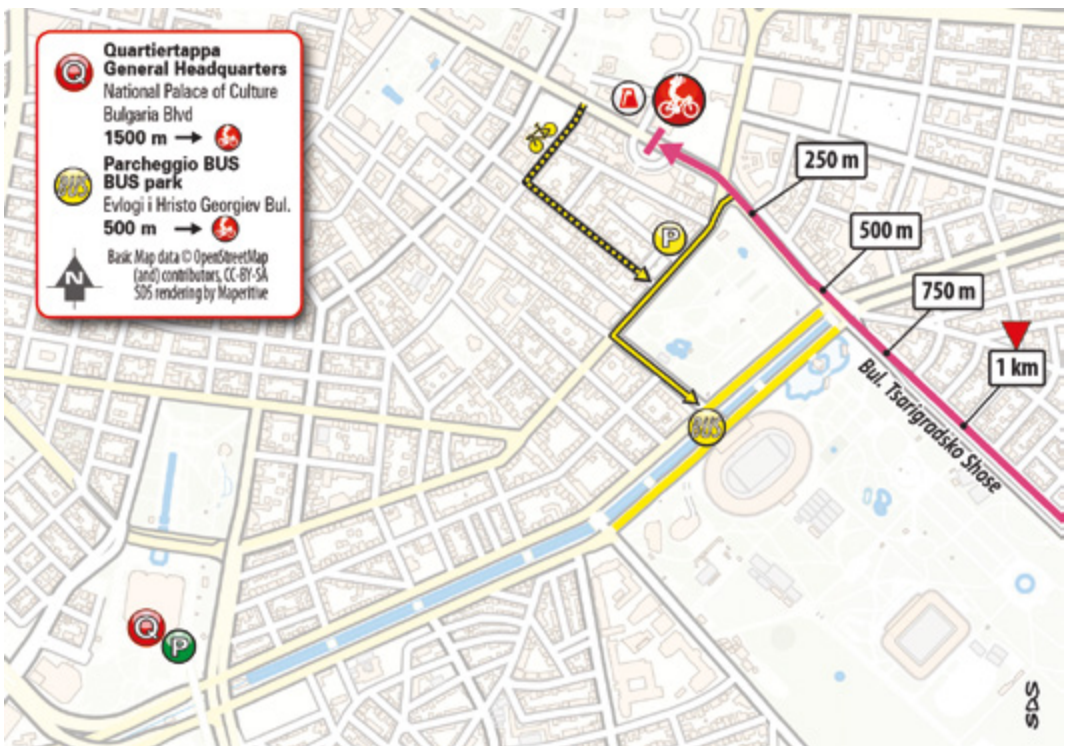
Accrediti | *Accreditations*: ore 10.00 – 16.00

Accrediti stampa | *Press Accreditations*: ore 10.00 – 13.00

NATIONAL PALACE OF CULTURE, Bulgaria Boulevard



Controllo antidoping | *Anti-doping control*: Studio mobile presso il traguardo
Doping control station at the finish area





MONDAY

11

MAY
2026

RIPOSO

CATANZARO



Quartiertappa | Race Headquarters:

Direzione, segreteria, giuria, accrediti, sala stampa
Management, permanence, jury, accreditation, press room

LICEO SCIENTIFICO ENRICO FERMI

Contrada Carlo Pisacane - loc. Giovino Catanzaro Lido - Catanzaro

orari 10.00 - 18.00



Polizia di Stato

autostrade
per l'Italia



Nessun messaggio vale il rischio.

Quando guidi non distrarti, per la tua sicurezza
e per quella di chi lavora in autostrada.

La libertà è movimento, in sicurezza.

www.autostrade.it





DAL

8

MAGGIO

**GIROLAND**
IL VILLAGGIO DEL GIRO D'ITALIA

AL

31

MAGGIO

THE GREATEST SHOW EVER!

IL GIRO DÀ SPETTACOLO

ACCORRETE NUMEROSI!

Giroland, Il villaggio del Giro d'Italia ti aspetta per vivere un'esperienza unica **in tutti gli arrivi di tappa**: divertimento, animazione e tanta buona musica in compagnia di RTL 102.5. Vieni a trovarci! Immergiti in un'atmosfera di festa tra storia e i simboli della Corsa Rosa, partecipa ai tanti giochi per adulti e bambini e prova a vincere i nostri fantastici premi.

SCOPRI DOVE TROVARCI SUL SITO GIRODITALIA.IT

***Giroland**, the Giro d'Italia village, is waiting for you to experience something unique **at every stage finish**: fun, entertainment, and great music with RTL 102.5.*

Come visit us! Immerse yourself in a festive atmosphere filled with the history and symbols of the Corsa Rosa, participate in the many games for adults and children, and try to win our amazing prizes.

FIND OUT WHERE TO FIND US ON THE GIRODITALIA.IT WEBSITE



TUESDAY

12

MAY
2026

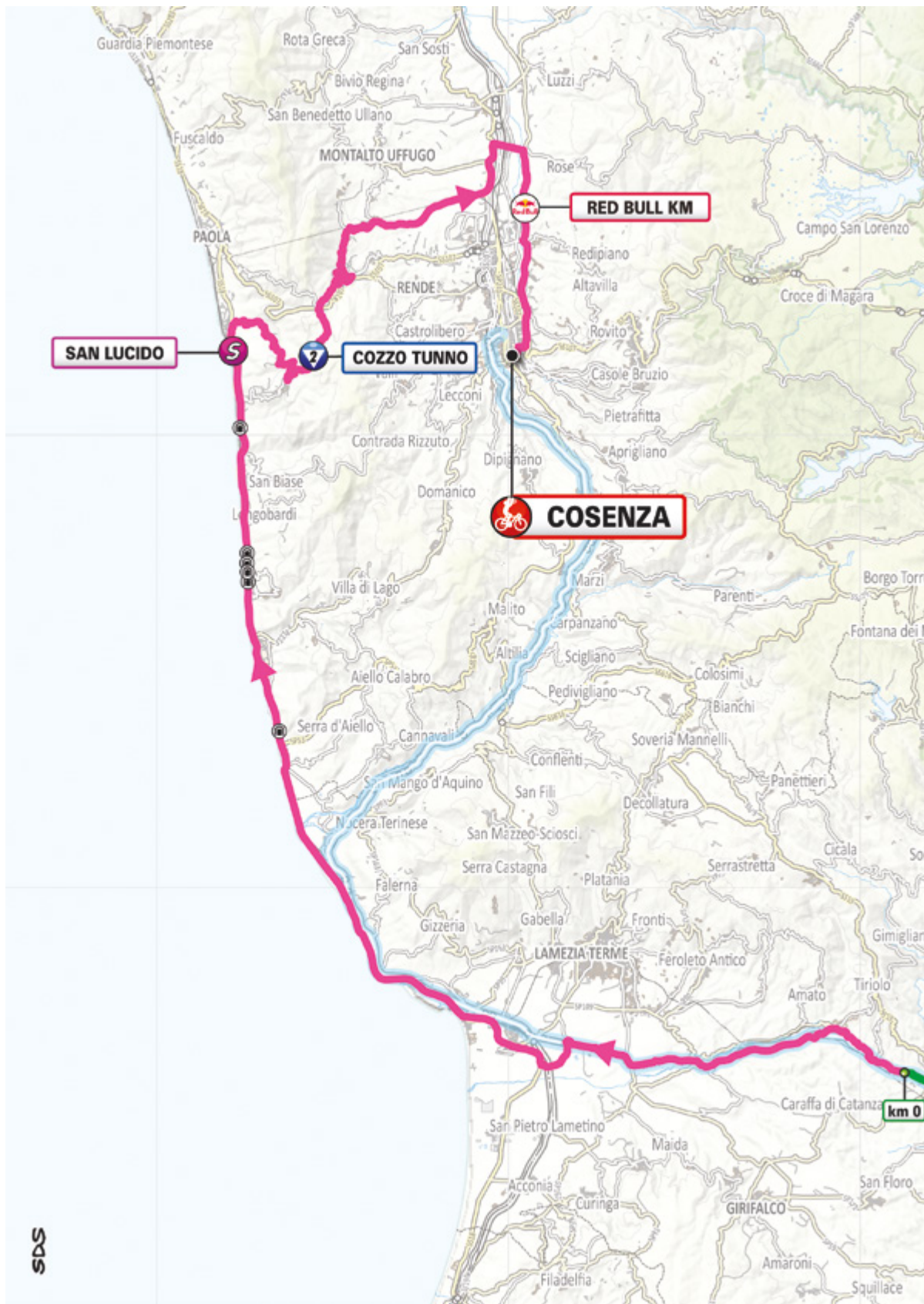
138 KM



CATANZARO > COSENZA

04

STAGE





CATANZARO > COSENZA

TUESDAY

12 | MAY
2026

»»»
138 KM

★ ★ ★ ★ ★



PARTENZA / START

CATANZARO

Via Scuola Agraria

ore 13.40



ARRIVO / FINISH

COSENZA

Municipio di Cosenza, Piazza dei Bruzi

ore 17.15

**ABITANTI**

89.364

89,364

**LUOGHI
DI INTERESSE**

Il Parco della Biodiversità Mediterranea; il complesso monumentale del San Giovanni; il Parco Archeologico Nazionale di Scolaciu; la Riserva Naturale Regionale delle Dune di Giovino; la Fontana Monumentale del Cavatore; Villa Regina Margherita, raffinato esempio di architettura paesaggistica; la Casa Museo Mimmo Rotella; il Museo delle Arti di Catanzaro (MARCA); il Teatro Politeama; il Viadotto Fausto Bisantis, un simbolo della città.

The Mediterranean Biodiversity Park; the San Giovanni monumental complex; the National Archaeological Park of Scolaciu; the 'Dune di Giovino' Regional Nature Reserve; 'Il Cavatore' (monumental fountain); Villa Regina Margherita, an exquisite example of landscape architecture; the 'Mimmo Rotella' house-museum; the 'MARCA' Museum of Arts; the Politeama theatre; the Fausto Bisantis bridge – a symbol of the city.

**INTAVOLA**

Morzello di agnello o di baccalà; tiàna catanzarese (a base di agnello e verdure); pitta (tipico pane calabrese); pitta 'nchiusa (dolce composto di strisce di pasta arricchite con frutta secca, zucchero e miele, poi unite e arrotolate); cuzzupa catanzarese (dolce a base di farina, uova, zucchero e olio, decorato con uova sode e zuccherini colorati); zeppole (a base di patate e farina, vuote o ripiene di acciughe, 'nduja, baccalà o stoccafisso); nepitelle (dolci di frolla ripieni di frutta secca, cioccolato, miele, spezie, ma anche marmellata e vino cotto).

Morzello (stew) made with lamb offal or salt cod; tiàna catanzarese (made with lamb and vegetables); pitta (traditional bread); pitta 'nchiusa (strips of pastry filled with nuts, sugar and honey, and rolled into coils); cuzzupa catanzarese (cake made with flour, eggs, sugar and oil, and decorated with sprinkles and hard-boiled eggs); zeppole (made with flour and potatoes, eaten plain or filled with anchovies, 'nduja, stockfish or salted cod); nepitelle (shortcrust crescents filled with nuts, chocolate, honey, spices, jam or 'vincotto').

**VINI**

Gaglioppo, Malvasia.

Gaglioppo, Malvasia.**EVENTI**Festa di san Vitaliano (16 luglio),
Notte piccante (fine settembre).*Festa di San Vitaliano (16 July),
Notte piccante (late September).*



ABITANTI

63,428

63,428



LUOGHI DI INTERESSE

Il Castello normanno-svevo sul colle Pancrazio; il Duomo, di origine duecentesca; il parco storico Villa Vecchia; il Teatro Alfonso Rendano; il complesso monumentale di San Domenico; il Museo dei Brettii e degli Enotri (con una vasta collezione archeologica); l'Accademia Cosentina con la Biblioteca Civica; il MAB (Museo all'aperto Bilotti, con opere di Dalí, De Chirico, Manzù); il Ponte San Francesco da Paola (progettato da Santiago Calatrava); la Galleria Nazionale di Palazzo Arnone.

The Norman-Swabian castle on the summit of Colle Pancrazio; the 13th-century Duomo; the Villa Vecchia historic garden; the Alfonso Rendano Theatre; the San Domenico monumental complex; the archaeological collection of the 'Museo dei Brettii e degli Enotri'; the Accademia Cosentina and the civic library; the MAB open-air museum (Museo all'aperto Bilotti, including pieces by Dalí, De Chirico, Manzù); the San Francesco da Paola bridge (designed by Santiago Calatrava); the National Gallery at Palazzo Arnone.



INTAVOLA

Pasta e patate alla tiella; lagane e ceci; fusilli al ferretto con ragù; capretto con patate; baccalà alla cosentina; salsiccia rossa; suino nero di Calabria; polpette di melanzane; patate 'mpacchiate; fichi di Cosenza DOP; varchiglia di Cosenza.

Pasta e patate alla tiella (potato and pasta bake); lagane e ceci (pasta with chickpeas); fusilli al ferretto (fresh pasta) with meat sauce; goat and potato casserole; baccalà alla cosentina (salt cod); salsiccia rossa (traditional sausage); suino nero di Calabria (local swine breed); eggplant balls; patate 'mpacchiate (pan-roasted potatoes); fichi di Cosenza DOP (figs); varchiglia di Cosenza (sweet pastry).



VINI

Terre di Cosenza DOC (rossi da Magliocco, Calabrese e Greco Nero; bianchi da Greco Bianco, Pecorello e Mantonico; rosati e passiti); Donnici (rossi e rosati).

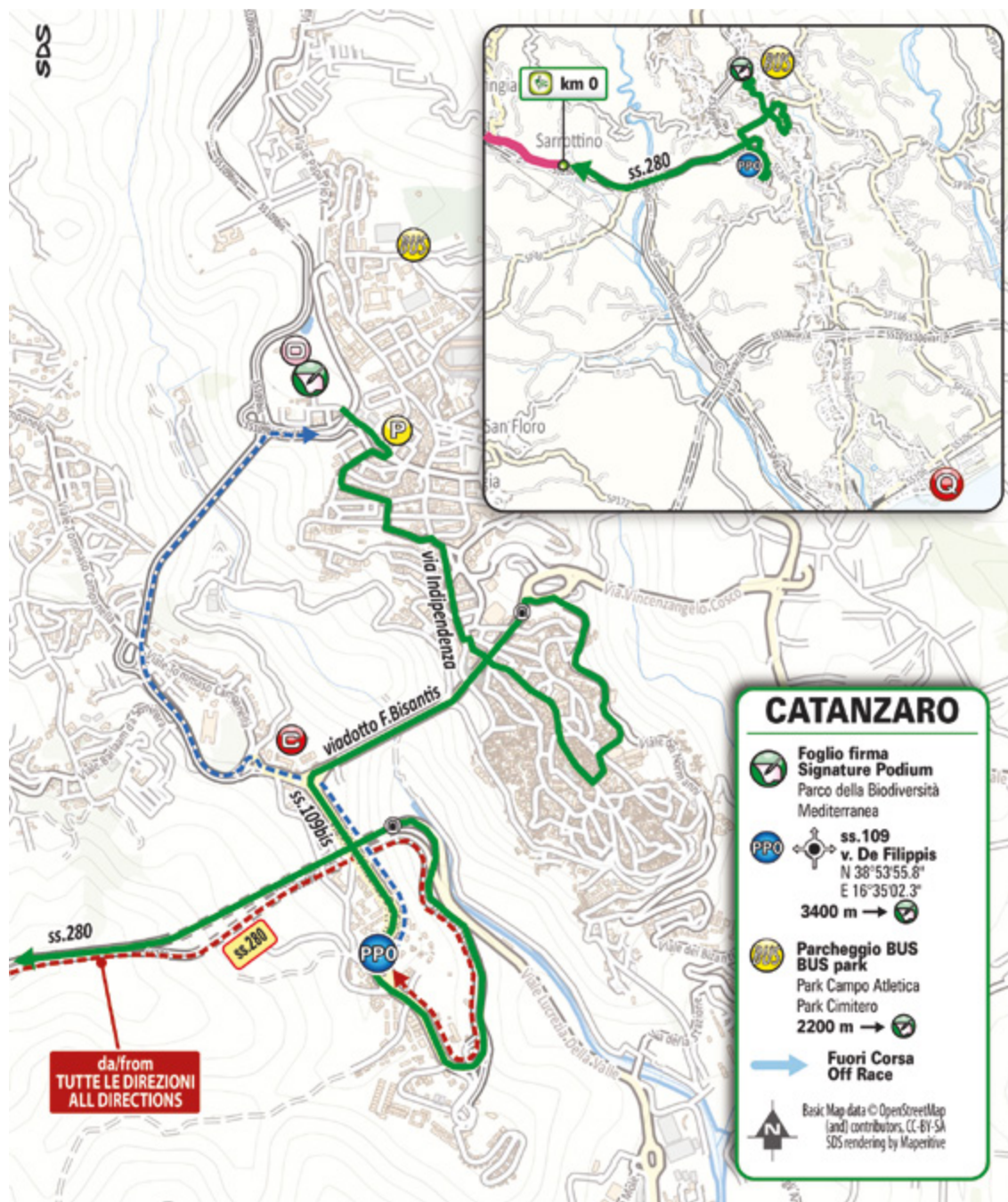
Terre di Cosenza DOC (red, made from Magliocco, Calabrese and Greco Nero grapes; white, made from Greco Bianco, Pecorello and Mantonico grapes; rosé and 'passito'); Donnici (red and rosé).



EVENTI

Festa della Madonna del Pilerio (12 febbraio) e Fiera di San Giuseppe (intorno al 19 marzo).

Festa della Madonna del Pilerio (February 12) and Fiera di San Giuseppe (around March 19).





Ritrovo di Partenza | *Start Meeting Point*: **Via Scuola Agraria – CATANZARO**

Foglio firma | *Pre-stage operations and signing-in*: **ore 12.15– 13.30**

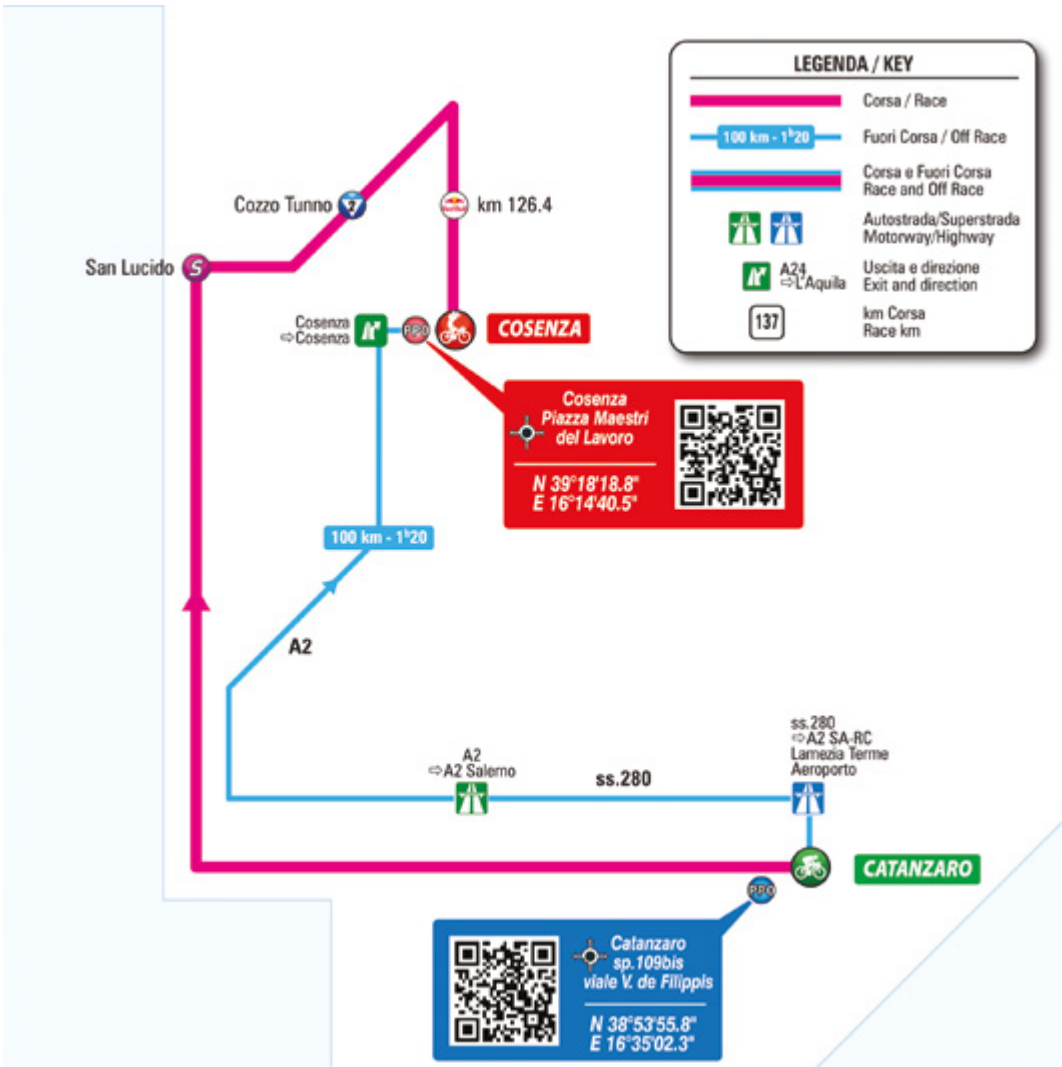
Partenza | *Start*: **ore 13.40**

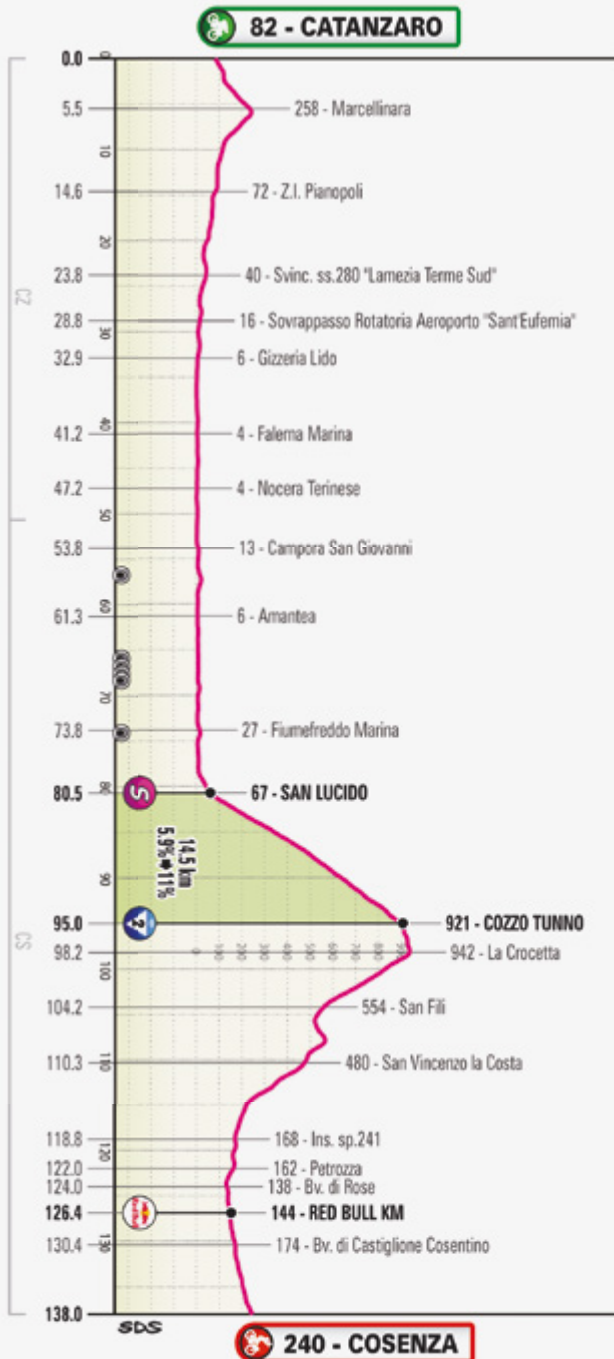


ore 14.00 (trasferimento/transfer 12.000m)



Accrediti | *Accreditations*: **Parcheggio Via Corrado Alvaro**





Il percorso

The route

Tappa breve, veloce, ma con una lunga salita intermedia sebbene non impegnativa. Partenza da Catanzaro per raggiungere Lamezia Terme senza difficoltà altimetriche e di lì proseguire lungo la costa Tirrenica (ss.18) sempre su strada larga e leggermente ondulata. Dopo San Lucido si affronta la salita di Cozzo Tunno (collegata in vetta al Passo della Crocetta da Paola). Salita di quasi 15 km, ma senza pendenze importanti. Segue una lunga discesa fino alla piana del Crati dove in leggera salita si raggiunge l'arrivo di Cosenza.

A short and fast stage, featuring a long – although uncomplicated – mid-stage climb. Starting in Catanzaro, the route reaches Lamezia Terme with no topographical impediments, and then continues along the Tyrrhenian coast (ss. 18) on wide and mildly undulating roads. Past San Lucido, the route goes over Cozzo Tunno (which connects to Passo della Crocetta da Paola on the summit). The climb is nearly 15 km in length, but the gradients are never excessive. After a long descent into the plain of the Crati river, the route continues slightly uphill all the way to the finish in Cosenza.



ALTEZZE

ALTITUDE

LOCALITÀ

PLACE

KM PARZIALI

PARTIAL KM

KM PERCORSI

COVERED KM

KMDA PERCORRERE

KM TO BE COVERED

MEDIA KM/ORA
AVERAGE SPEED

45

43

41

hh.mm.

hh.mm.

hh.mm.






CAROVANA

CARAVAN

PROVINCIA DI CATANZARO

	373	CATANZARO	↑	Start Village	12,0			13.40	13.40	13.40	12.10
	82	CATANZARO	↑	km 0	0,0	0,0	138,0	14.00	14.00	14.00	12.30
	258	Marcellinara	↑	sp.168/1	5,5	5,5	132,5	14.07	14.08	14.08	12.36
	72	Z.I. Pianopoli	↑	sp.170/2	9,1	14,6	123,4	14.18	14.18	14.19	12.46
	40	Svinc. ss.280 "Lamezia Terme Sud"	↑	sp.110	9,2	23,8	114,2	14.28	14.30	14.31	12.56
	16	Sovrappasso Rotatoria Aeroporto "Sant'Eufemia"	↑	ss.18	5,0	28,8	109,2	14.34	14.36	14.37	13.01
	6	Gizzeria Lido	↑	ss.18	4,1	32,9	105,1	14.39	14.41	14.43	13.04
	4	Falerna Marina	↑	ss.18	8,3	41,2	96,8	14.49	14.51	14.53	13.12 ©
	4	Nocera Terinese	↑	ss.18	6,0	47,2	90,8	14.56	14.59	15.01	13.33

PROVINCIA DI COSENZA

	13	Campora San Giovanni	↑	ss.18	6,6	53,8	84,2	15.05	15.07	15.10	13.39
	27	galleria	↑	978m	2,9	56,7	81,3	15.08	15.11	15.14	13.41
	6	Amantea	↑	ss.18	4,6	61,3	76,7	15.14	15.17	15.20	13.46 ©
	15	n.4 gallerie	↑	50m, 64m, 48m, 60m	4,4	65,7	72,3	15.19	15.23	15.26	14.05
	27	Fiumefreddo Marina	↑	ss.18	8,1	73,8	64,2	15.30	15.33	15.38	14.12
	22	galleria	↑	76m	0,3	74,1	63,9	15.30	15.34	15.38	14.12
	67	San Lucido	↔	sp.38	6,4	80,5	57,5	15.38	15.42	15.47	14.18 ©
	921	Cozzo Tunno	↑	sp.38	14,5	95,0	43,0	16.11	16.18	16.26	14.53
	942	La Crocetta	↔	sp.35	3,2	98,2	39,8	16.15	16.22	16.30	14.57
	554	San Fili	↔	sp.94	6,0	104,2	33,8	16.23	16.30	16.38	15.05
	480	San Vincenzo la Costa	↑	sp.94-sp.91	6,1	110,3	27,7	16.30	16.38	16.46	15.13 ©
	168	Ins. sp.241	↑	sp.241	8,5	118,8	19,2	16.40	16.48	16.57	15.38

ALTITUDINE
 ALTITUDE

LOCALITÀ
 PLACE

KMPARZIALI
 PARTIAL KM



KMPERCORSI
 COVERED KM

KMDA PERCORRERE
 KM TO BE COVERED

MEDIA KM/ORA
 AVERAGE SPEED

45	43	41
hh.mm.	hh.mm.	hh.mm.

CAROVANA
 CARAVAN

162	Petrozza	↷	sp.247	3,2	122,0	16,0	16.44	16.52	17.01	15.42
138	Bv. di Rose	↷	sp.234	2,0	124,0	14,0	16.46	16.55	17.04	15.44
 144	Red Bull km	↑	sp.234	2,4	126,4	11,6	16.49	16.58	17.07	15.47
174	Bv. di Castiglione Cosentino	↷	sp.234	4,0	130,4	7,6	16.54	17.03	17.13	15.52
207	Svinc. ss.107	↑	v.Beato Francesco Marino	4,8	135,2	2,8	17.00	17.09	17.19	15.58
222	Ponte S. Francesco di Paola	↷	v.Popilia	1,6	136,8	1,2	17.02	17.11	17.21	16.00
 248	COSENZA	↑	v.Trieste	1,2	138,0	0,0	17.03	17.13	17.23	16.01

NOTE/NOTES

Red Bull km

km 126.4


Traguardi Volanti / Intermediate Sprints

km 80.5 - San Lucido


Gran Premio della Montagna:

 km 95 - Cozzo Tunno - m 921 (2^a cat.)

Feed/Litter zone

km 38.4 - 68.3 - 118.3


Bidon/Litter zone

km 92.5


Litter zone:

km 132.9


Galleria/Tunnel:

km 56.7 - 65.7 - 74.1



Ultimi Km - Final Km

Ultimi 3 km cittadini con alcune curve nella parte centrale sempre su strade ampie. La corsa è sempre in leggerissima salita fino alla gobba del ponte sul Crati. Si affrontano alcune ampie curve in seguito che immettono nel rettilineo finale. Retta di arrivo di 450 m al 3.7% di pendenza, su asfalto di larghezza 8 m.

The last 3 km are on wide urban roads, with some bends in the central section. The route continues, rising ever so slightly up to the bump of the bridge over the Crati river. A few sweeping bends then lead into the home straight (450 m, 3.7% gradient), on 8 m wide tarmac.

COSENZA



**Arrivo
Finish Line**
viale Trieste



**Parcheggio BUS
BUS park**
Park v. Beato F. Marino
3000 m →



**Piazza Maestri
del Lavoro**

N 39°18'18.8"
E 16°14'40.5"

2000 m →



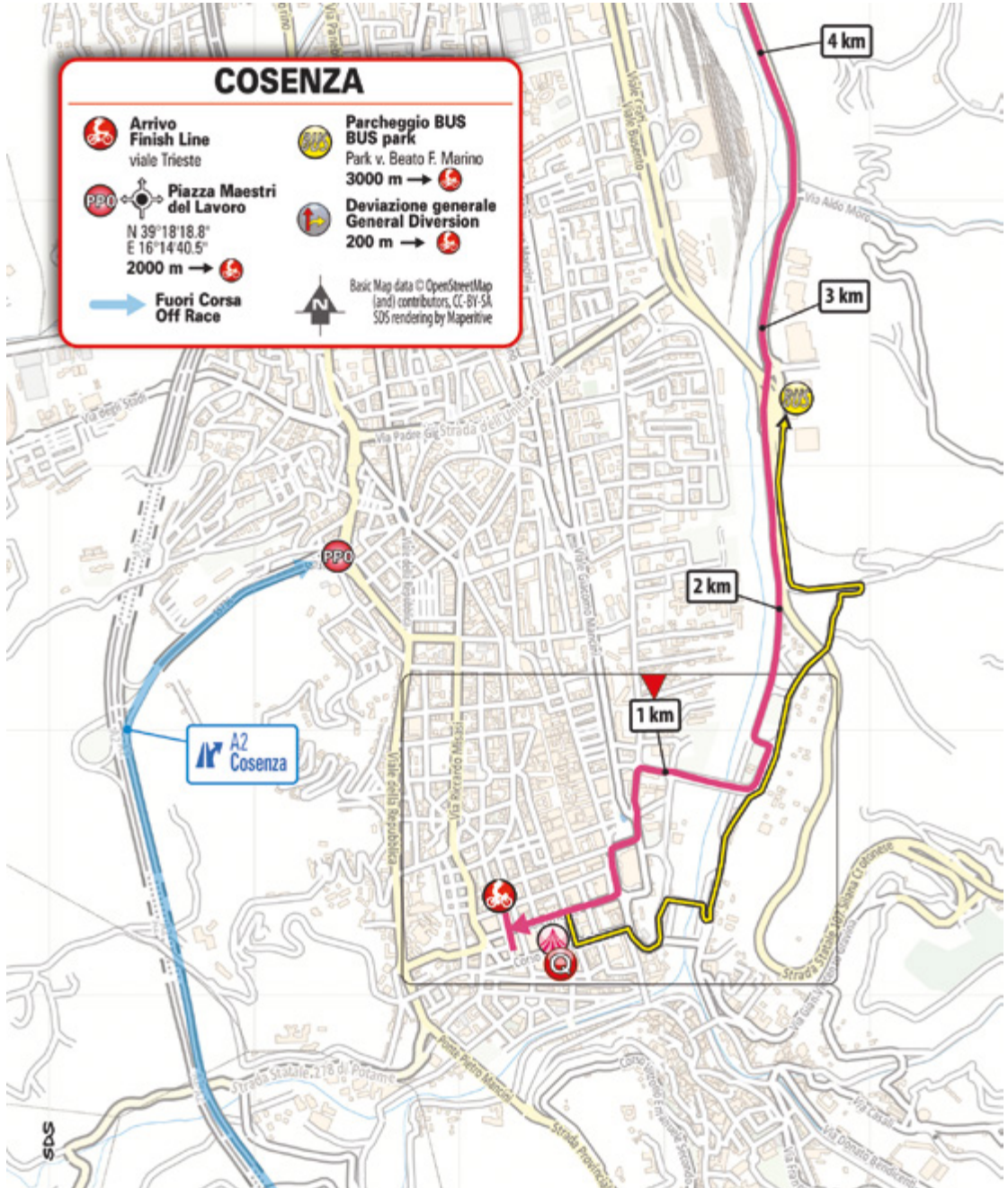
**Deviazione generale
General Diversion**
200 m →



**Fuori Corsa
Off Race**



Basic Map data © OpenStreetMap
(and) contributors, CC-BY-SA
SDS rendering by Mapervive





Arrivo | *Finish*: **Viale Trieste - COSENZA** - ore 17.15



Quartiertappa | *Race Headquarters*:

Direzione, segreteria, sala stampa

Management, permanence, press room - ore 10.00 - 20.00

Accrediti | *Accreditations*: ore 10.00 - 16.00

Accrediti stampa | *Press Accreditations*: ore 10.00 - 13.00

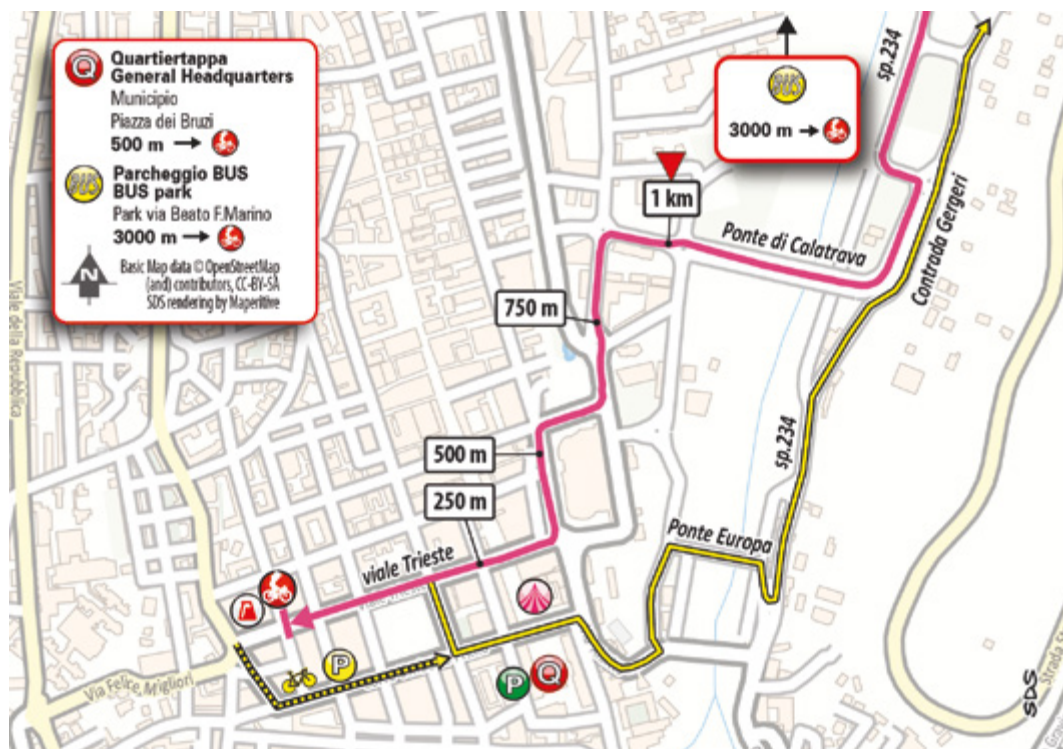
MUNICIPIO DI COSENZA, Piazza dei Bruzi



Controllo antidoping | *Anti-doping control*: Studio mobile presso il traguardo
Doping control station at the finish area



GIROLAND: **Piazza Dei Bruzi, Piazza Eugenio Cenisio, Corso Mazzini** - ore 13.00 - 19.00




 **POLTI**[®]
Coffea


**PASSIONE
PER IL CAFFÈ**



Colora il tuo momento caffè. Polti Coffea porta in cucina l'espresso vellutato che ami, per trasformare la tua passione in un gesto quotidiano. Assapora ogni mattina un **caffè ricco e cremoso, pronto in un gesto, senza sprechi e senza disordine. Sei colori** per rendere unico il tuo break preferito.



PRATICO RACCOGLI CIALDE



PER TUTTE LE CIALDE
E.S.E. DA 44 MM



LUNGHEZZA E TEMPERATURA
REGOLABILI





Il clima ideale
per sognare in grande.



**Facile sentirsi una star quando
in casa c'è l'atmosfera giusta.**

Con i sistemi di climatizzazione in pompa di calore Clivet, hai un ambiente confortevole in ogni stagione. Raffrescamento, riscaldamento e tutta l'acqua calda che ti serve, risparmiando sulla bolletta.

Continua a sognare su Clivet.com

WEDNESDAY

13

MAY
2026



203 KM



PRAIA A MARE > POTENZA

05

STAGE

POTENZA 

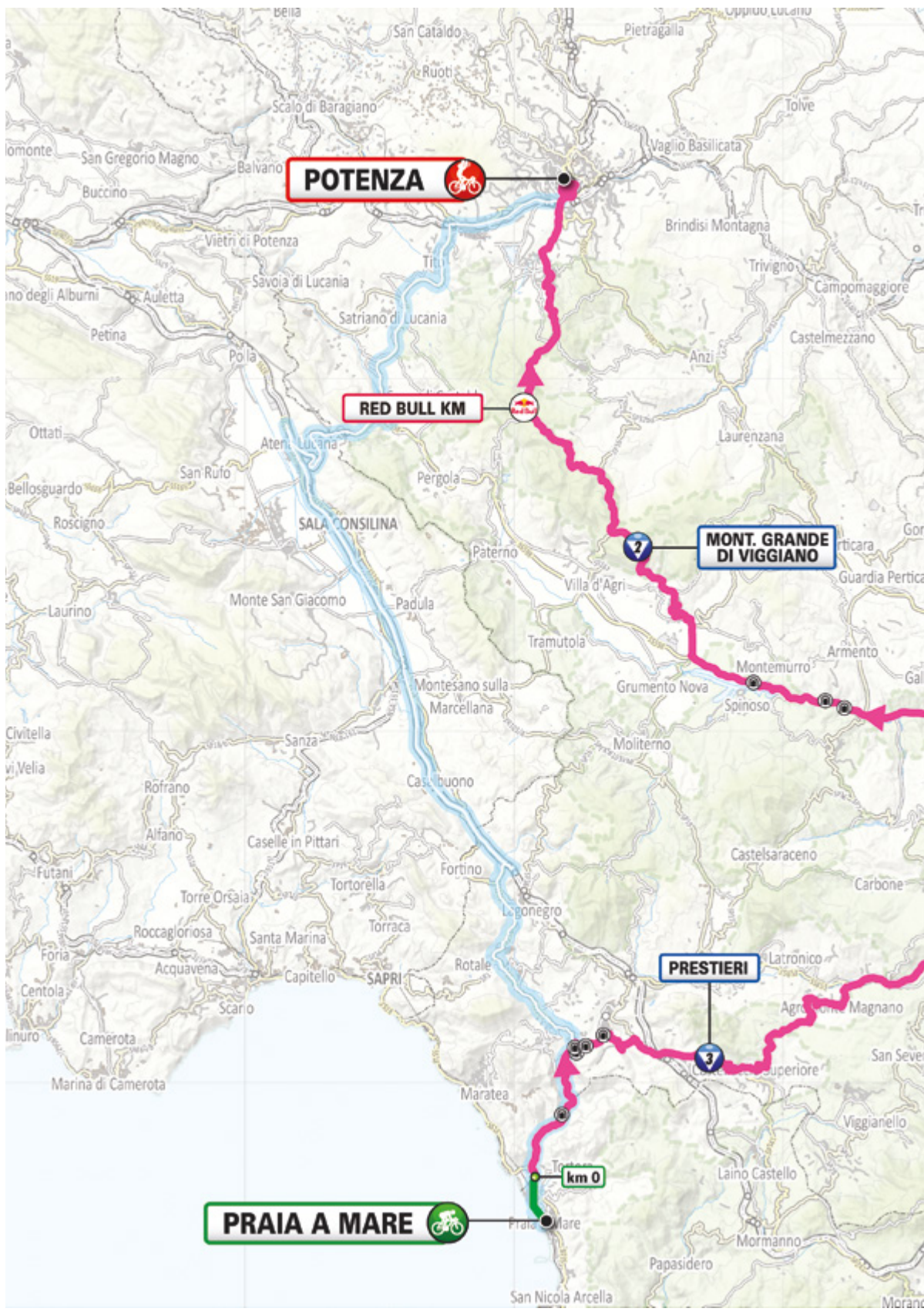
RED BULL KM 

MONT. GRANDE DI VIGGIANO

PRESTIERI

PRAIA A MARE 

km 0



LEGENDA / KEY



Red Bull km

Sprint Punti
Points SprintGPM (con categoria)
KOM (categorized)Galleria
TunnelPassaggio a livello
Level CrossingPercorso Fuori Corsa
Off RaceBasic Map data © OpenStreetMap
(and) contributors, CC-BY-SA
SDS rendering by MaperitivePRAIA A MARE >
POTENZA

WEDNESDAY

13

MAY
2026

203 KM



PARTENZA / START

PRAIA A MARE

Via Vincenzo Padula

ore 12.15

ARRIVO / FINISH

POTENZA

Viale dell'Unicef

ore 17.15FRANCAVILLA
IN SINNI



ABITANTI

6.268

6,268

LUOGHI
DI INTERESSE

L'isola di Dino, di fronte a Capo Arena, simbolo di Praia a Mare; il santuario della Madonna della Grotta, incastonato in tre cavità rocciose ai piedi del monte Vingiole, da cui si può ammirare l'intero Golfo di Policastro; la torre di Fiuzzi, costruita nel XVI secolo; il Castello di Praia, in località Foresta, costruito ai tempi di Carlo d'Angiò e riadattato nei primi anni del XVII secolo; il forte difensivo del Fumarulo, più noto con il nome di Fortino; le spiagge, di sabbia finissima e con fondali popolati di gorgonie e stelle marine, ottimi per immersioni e snorkeling.

Isola di Dino (the symbol of the town), opposite Capo Arena; the sanctuary of Madonna della Grotta, built into three rocky caves at the foot of Monte Vingiole, offering a comprehensive view of the Gulf of Policastro; the 16th-century tower of Fiuzzi; the castle of Praia, built under Charles of Anjou and later remodelled in the early 17th century; the 'Fumarulo' stronghold (better known by the name of 'Fortino'); the fine sand beaches, and the seabed with vibrant corals and abundant starfish (top spots for scuba diving and snorkelling).



INTAVOLA

Fusilli al sugo di capra, alici mbuttunate (ripiene con mollica di pane raffermo, aglio, prezzemolo, formaggio, peperoncino), lagane e cicciari (tagliatella corta e spessa, senza uova, cotta insieme a ceci, aglio, olio e polvere di peperoncino), baccalà con peperoni cruschi, polpette di melanzane.

Fusilli al sugo di capra (with goat meat sauce), alici mbuttunate (anchovies stuffed with stale breadcrumbs, garlic, parsley, cheese and chilli), lagane e cicciari (a thick stew made with short and thick fresh eggless pasta, like tagliatelle, chickpeas, garlic, oil and chilli powder), baccalà con peperoni cruschi (salt cod with crunchy peppers), eggplant balls.



EVENTI

È suggestiva la processione marittima durante le celebrazioni in onore di Maria Santissima Incoronata della Grotta, patrona del paese: il 15 agosto il simulacro della Vergine viene portato via mare dal molo della Capitaneria fino a Capo La Rena.

On August 15, the celebrations for patron saint Maria Santissima Incoronata della Grotta include a sea procession in which the statue of the Virgin Mary is placed on a boat, and travels from the port authority dock to Capo La Rena.



ABITANTI

63.450

63,450



LUOGHI DI INTERESSE

Il centro storico e Via Pretoria; la cattedrale di San Gerardo (risalente al XIII secolo); la chiesa di San Francesco (eretta nel 1274); la Torre Guevara (costruita nel IX secolo); il Teatro Francesco Stabile; la chiesa di San Michele Arcangelo; il Museo Archeologico Nazionale della Basilicata "Dinu Adameșteanu"; la Porta San Gerardo (di età normanna); il Ponte Musmeci; il tempio di San Gerardo che affaccia su piazza Matteotti.

The historic centre and Via Pretoria; the 13th-century cathedral of San Gerardo; the church of San Francesco (built in 1274); the 9th-century Torre Guevara; the Francesco Stabile theatre; the church of San Michele Arcangelo; the National Archaeological Museum of Basilicata 'Dinu Adameșteanu'; the Norman Porta San Gerardo (city gate); the Musmeci bridge; the temple of San Gerardo, on the edge of Piazza Matteotti.



INTAVOLA

Pane cotto con cime di rapa, soffritto di agnello, tritico lucano (orecchiette, strascinati, fusilli) con ragù, strascinati con peperoni cruschi, bocconi di maiale con peperoni all'aceto.

'Pancotto' with broccoli rabe, soffritto di agnello (lamb offal), tritico lucano (orecchiette, strascinati, fusilli) con ragù (three different pasta types with meat sauce), strascinati con peperoni cruschi (traditional pasta with crunchy peppers), pork bites with vinegar peppers.



VINI

Aglianico del Vulture.

Aglianico del Vulture.



EVENTI

Parata dei Turchi (29 maggio).

Parata dei Turchi (May 29).





Ritrovo di Partenza | *Start Meeting Point: Via Vincenzo Padula – PRAIA A MARE*

Foglio firma | *Pre-stage operations and signing-in: ore 10.50– 12.05*

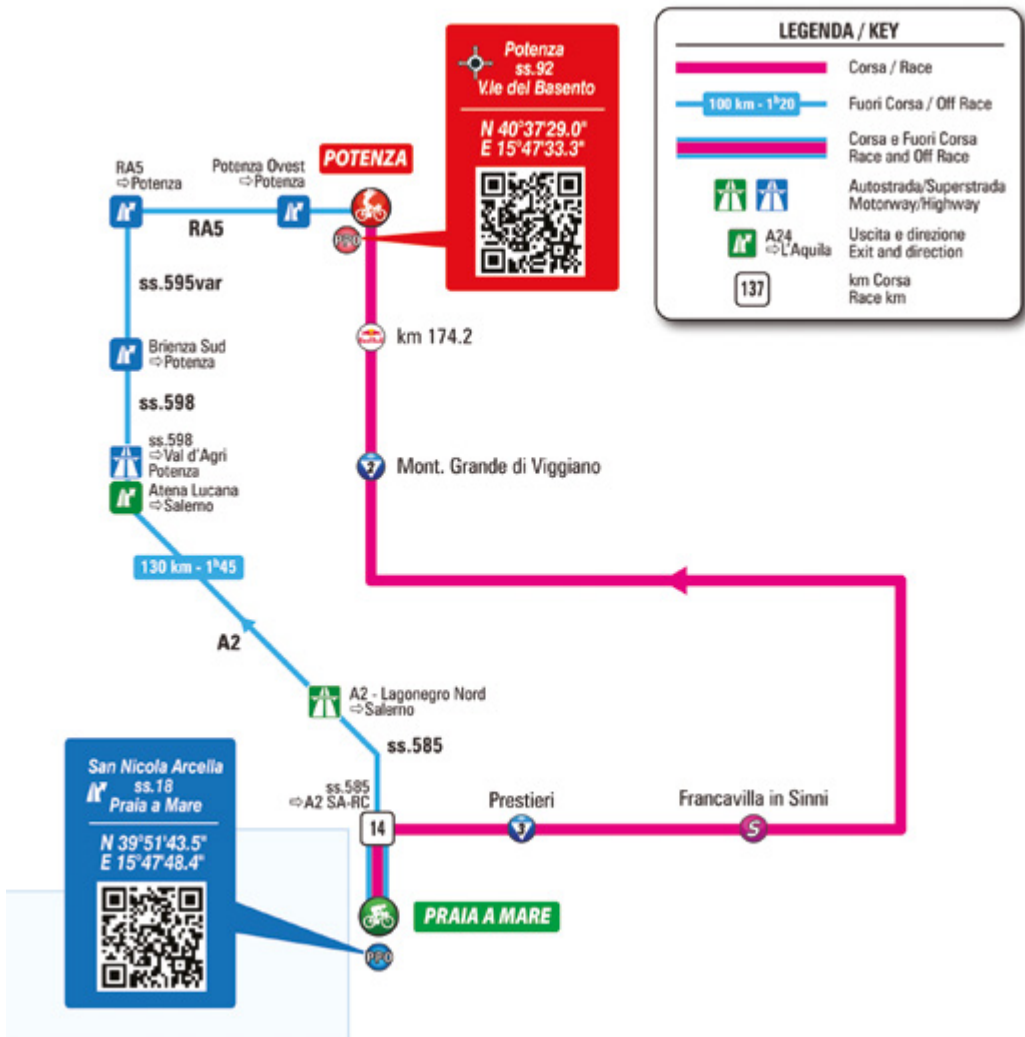
Partenza | *Start: ore 12.15*

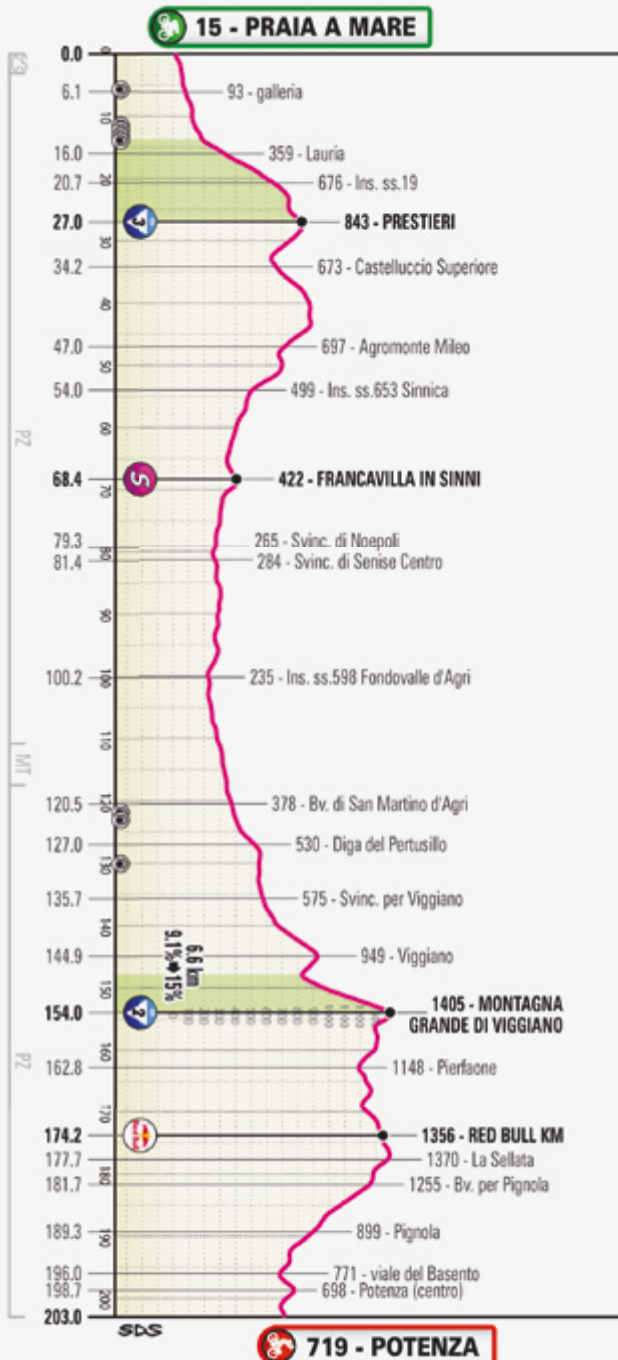


ore 12.25 (trasferimento/transfer 5.900m)



Accrediti | *Accreditations: via Vincenzo Padula / Contrada Fiuzzi*





Il percorso

The route

Tappa molto movimentata interamente nell'entroterra tra Calabria e Basilicata. In partenza si entra in salita nel Parco del Pollino con il GPM di Prestieri (lungo oltre 12 km, ma senza pendenze importanti). Si percorre quindi la valle del Sinni in prevalente discesa con diverse contropendenze specie negli abitati. Dopo Francavilla in Sinni la tappa si sposta nella Valle del Fiume Agri per raggiungere Viggiano dove si affronta la salita più dura delle prime tappe del Giro, la Montagna Grande di Viggiano (6.6 km, max 15%) che immette nel comprensorio sciistico di Pierfaone con una strada ondulata prima della discesa su Potenza.

A wavy stage running entirely inland, between Calabria and Basilicata. The route starts uphill, entering the Parco del Pollino with a categorised ascent to Prestieri (over 12 km in length, but with manageable gradients). The route runs mostly downhill through the Sinni river valley, with several counter-sloping stretches, especially in urban areas. Past Francavilla in Sinni, the stage enters the Agri river valley and reaches Viggiano to negotiate the hardest climb of the first stages, the Montagna Grande di Viggiano (6.6 km, max. 15% pitch). The route continues with a wavy profile up to the Pierfaone ski resort, and then descends into Potenza.




ALTITUDINE
 ALTITUDE

LOCALITÀ
 PLACE

KM PARZIALI
 PARTIAL KM

KM Percorsi
 COVERED KM

KM DA Percorrere
 KM TO BE COVERED

MEDIA KM/ORA
 AVERAGE SPEED

44 **42** **40**
 hh.mm. hh.mm. hh.mm.

CAROVANA
 CARAVAN

PROVINCIA DI COSENZA											
	5	PRAIA A MARE	↑	Start Village	5,9			12.15	12.15	12.15	10.45
	15	PRAIA A MARE	↑	km 0	0,0	0,0	203,0	12.25	12.25	12.25	10.55
PROVINCIA DI POTENZA											
	29	Castrocucco	↑	ss.585	0,1	0,1	202,9	12.25	12.25	12.25	10.55
	93	galleria	↑	204m	6,0	6,1	196,9	12.32	12.32	12.33	11.02
	195	galleria	↑	45m	6,4	12,5	190,5	12.40	12.41	12.41	11.10
	185	Bv. per Lauria	↪	ss.585 Dir	0,1	12,6	190,4	12.40	12.41	12.41	11.10
	190	n.4 gallerie	↑	120m, 213m, 85m, 65m	0,5	13,1	189,9	12.41	12.41	12.42	11.10
	359	Lauria	↪	sp.100	2,9	16,0	187,0	12.47	12.48	12.50	11.14
	676	Ins. ss.19	↪	ss.19	4,7	20,7	182,3	12.58	13.00	13.02	11.19
	843	Prestieri	↑	ss.19	6,3	27,0	176,0	13.07	13.09	13.12	11.26
	673	Castelluccio Superiore	↑	sp.46	7,2	34,2	168,8	13.15	13.18	13.21	11.35
	697	Agromonte Mileo	↑	sp.46	12,8	47,0	156,0	13.31	13.34	13.38	11.52 ©
	499	Ins. ss.653 Sinnica	↪	ss.653	7,0	54,0	149,0	13.39	13.43	13.47	12.22
	345	Svinc. di Francavilla in Sinni	↪	sp.4	11,0	65,0	138,0	13.52	13.57	14.02	12.32
	422	Francavilla in Sinni	↩	v.Gianturco-sp.107	3,4	68,4	134,6	13.56	14.01	14.06	12.36 ©
	317	Ins. ss.653 Sinnica	↪	ss.653	2,4	70,8	132,2	13.59	14.04	14.09	12.59
	265	Svinc. di Noepoli	↑	ss.653	8,5	79,3	123,7	14.09	14.14	14.20	13.06
	284	Svinc. di Senise Centro	↑	ss.653	2,1	81,4	121,6	14.12	14.17	14.23	13.08
	275	Svinc. per ss.92 (Sant'Arcangelo)	↩	ss.92	2,9	84,3	118,7	14.15	14.21	14.27	13.11
	235	Ins. ss.598 Fondovalle d'Agri	↩	ss.598	15,9	100,2	102,8	14.34	14.40	14.47	13.26
	378	Bv. di San Martino d'Agri	↑	ss.598	20,3	120,5	82,5	15.00	15.07	15.15	14.04
	410	n.2 gallerie	↑	165m, 120m	2,0	122,5	80,5	15.02	15.10	15.18	14.06
	530	Diga del Pertusillo	↑	ss.598	4,5	127,0	76,0	15.08	15.16	15.25	14.10
	565	galleria	↑	100m	3,1	130,1	72,9	15.12	15.20	15.29	14.13
	575	Svinc. per Viggiano	↪	sp.103	5,6	135,7	67,3	15.19	15.28	15.37	14.19
	949	Viggiano	↑	v.Vitt Em.III	9,2	144,9	58,1	15.40	15.49	16.00	14.31 ©

ALTEZZA ALTITUDE	LOCALITÀ PLACE		KM PARZIALI PARTIAL KM	KM PERCORSI COVERED KM	KMDA PERCORRERE KM TO BE COVERED	MEDIA KM/ORA AVERAGE SPEED			CAROVANA CARAVAN
						44	42	40	
						hh.mm.	hh.mm.	hh.mm.	
1405	Montagna Grande di Viggiano	↑	9,1	154,0	49,0	16.00	16.11	16.24	15.03
1307	Bv. di Calvello	↗ sp.16	3,1	157,1	45,9	16.03	16.15	16.28	15.07
1148	Bv. per Pierfaone	↖ sp.146	5,7	162,8	40,2	16.10	16.22	16.35	15.13
1356	Red Bull km	↑ sp.146	11,4	174,2	28,8	16.24	16.37	16.51	15.27
1370	Pierfaone	↑ sp.146	3,5	177,7	25,3	16.29	16.41	16.55	15.31
1255	La Sellata	↑ sp.5	4,0	181,7	21,3	16.33	16.46	17.00	15.36
899	Pignola	↑ sp.5	7,6	189,3	13,7	16.42	16.55	17.10	15.45
673	viale del Basento	↗	6,7	196,0	7,0	16.50	17.03	17.18	15.53
778	Potenza (centro)	↑ C.so Garibaldi-v.Marconi	2,6	198,6	4,4	16.55	17.09	17.25	15.57
709	POTENZA	↑ viale dell'Unicef	4,4	203,0	0,0	17.00	17.15	17.30	16.03

NOTE/NOTES



Red Bull km
km 174.2



Traguardi Volanti / Intermediate Sprints
km 68.4 - Francavilla in Sinni



Gran Premio della Montagna:
km 27 - Prestieri - m 843 (3ª cat.)
km 154 - Montagna Grande di Viggiano - m 1405 (2ª cat.)



Feed/Litter zone
km 48.6 - 85.4 - 125 - 175.8



Bidon/Litter zone
km 25.3 - 152



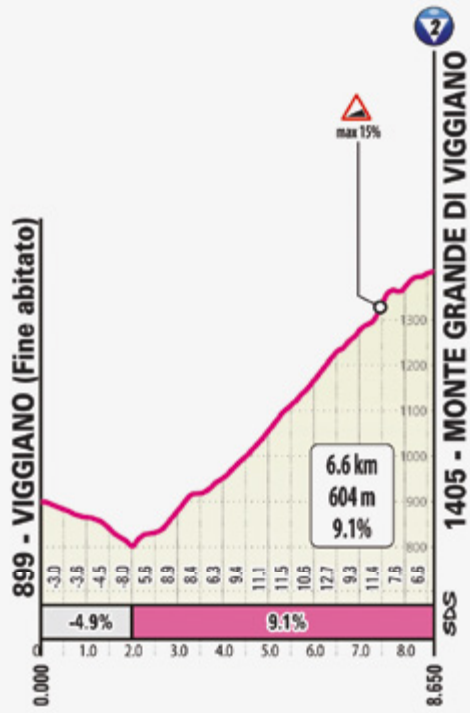
Litter zone:
km 197.5



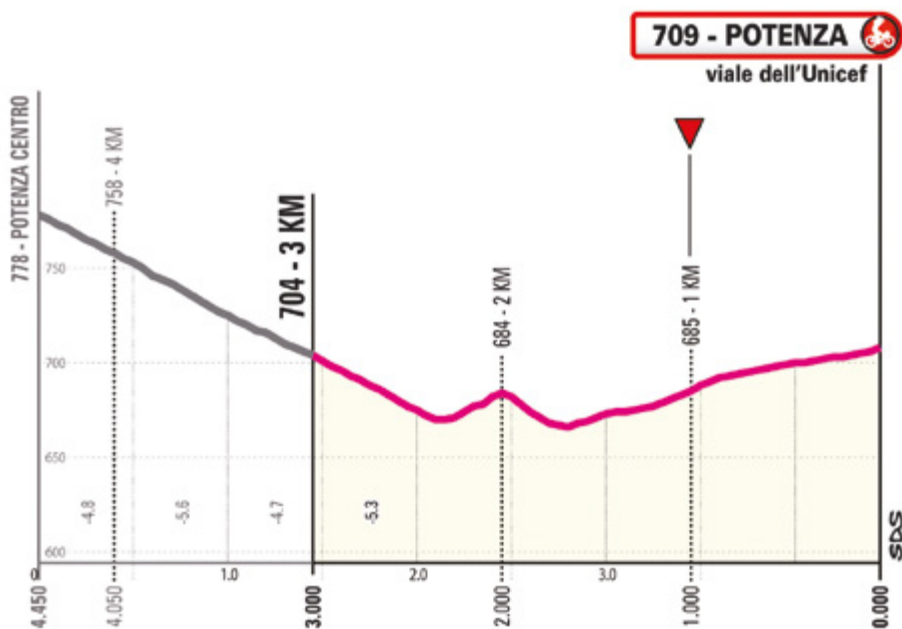
Galleria/Tunnel:
km 6.1 - 12.5 - 13.1 - 122.5 - 130.1



Sosta esterna a San Brancato ore 13.30



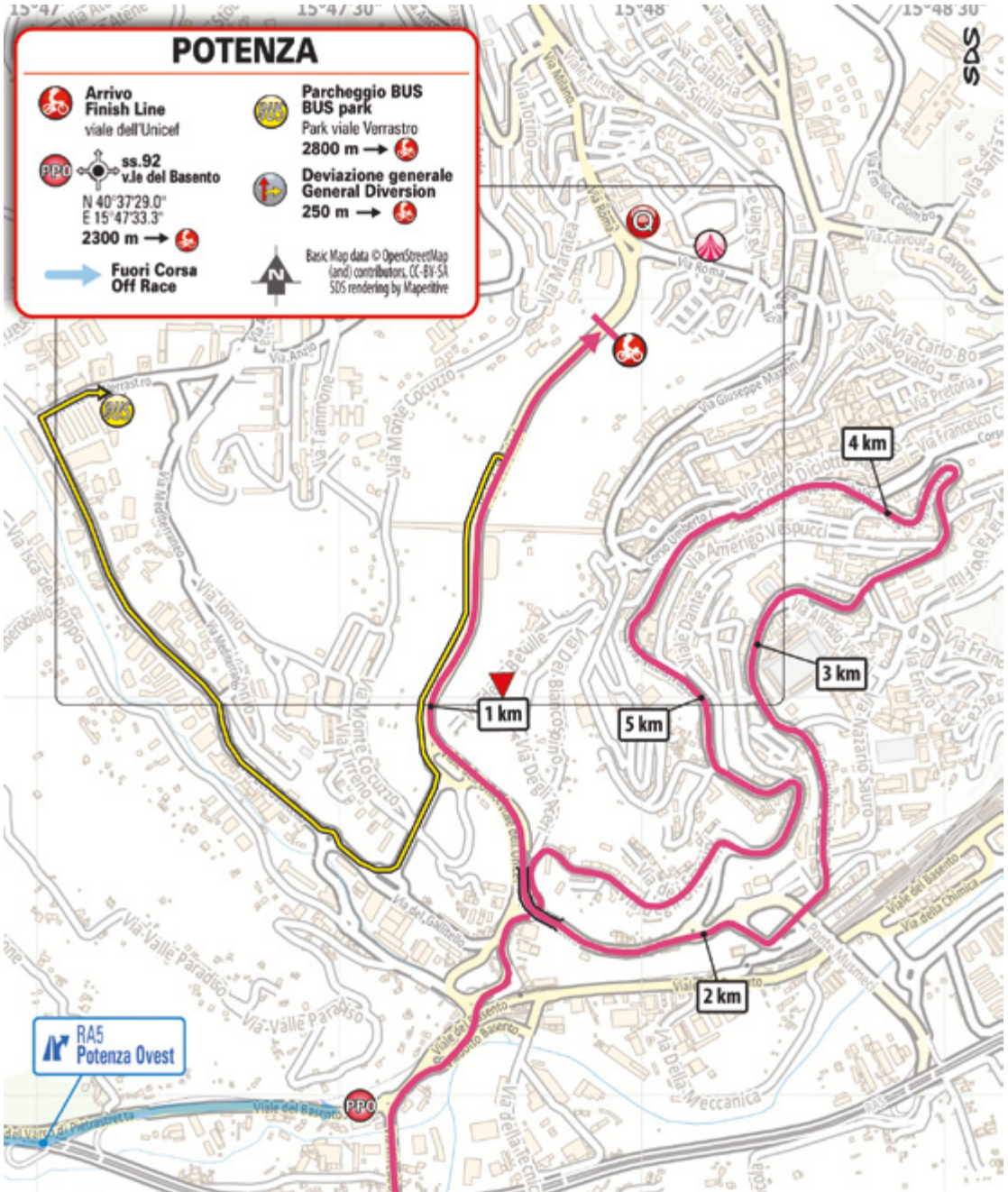




Ultimi Km - Final Km

Ultimi chilometri caratterizzati prima dalla salita in centro a Potenza e in seguito dalla discesa che conduce all'ultimo chilometro, tutto in leggera salita (2-5% circa). Rettilineo finale di 700 m in leggera salita (fondo in asfalto, larghezza 7 m).

The final kilometres rise at first, reaching the centre of Potenza, then drop until the 'flamme rouge', when the gradients go up again (approx. 2-5%). The home straight (700 m) is on 7 m wide tarmac, with a slight uphill incline.





Arrivo | *Finish*: **Viale dell'Unicef - POTENZA** - ore 17.15



Quartiertappa | *Race Headquarters*:

Direzione, segreteria, sala stampa

Management, permanence, press room - ore 10.00 - 20.00

Accreditati | *Accreditations*: ore 10.00 - 16.00

Accreditati stampa | *Press Accreditations*: ore 10.00 - 13.00

COMPLESSO SPORTIVO di Via Roma, POTENZA



Controllo antidoping | *Anti-doping control*: Studio mobile presso il traguardo
Doping control station at the finish area



GIROLAND: **Piazza Zara e Il Piazzale** - ore 13.00 - 19.00

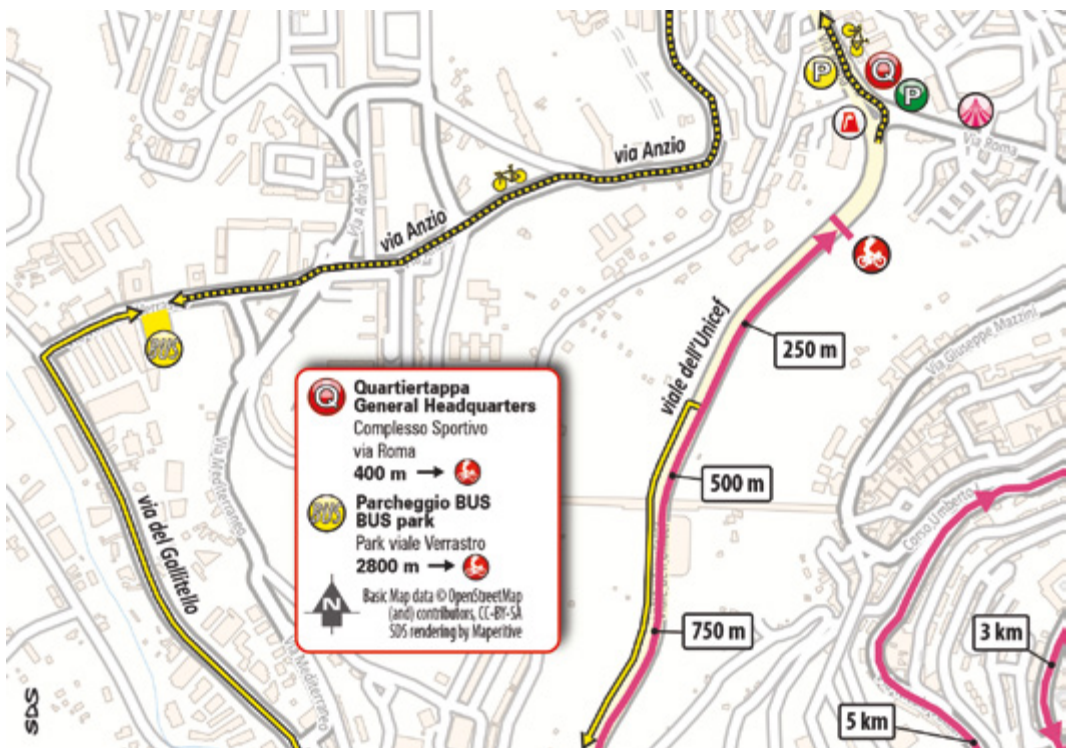



Foto Teodoro Corbo



Dolomiti Lucane



Basilicata en plein air



Basilicata

cuore antico,
bellezza senza tempo

**borghi incantati
natura incontaminata
tradizioni autentiche**



Laghi di Monticchio



Tursi



Sant'Angelo Le Fratte



Pisticci



regione.basilicata.it



REGIONE BASILICATA



APT BASILICATA



basilicataturistica.it



SPORTSWEAR, REDEFINED.



macron.com

[f](#) [@](#) [♪](#) [@](#) [X](#) [▶](#) [in](#)

THURSDAY

14

MAY
2026



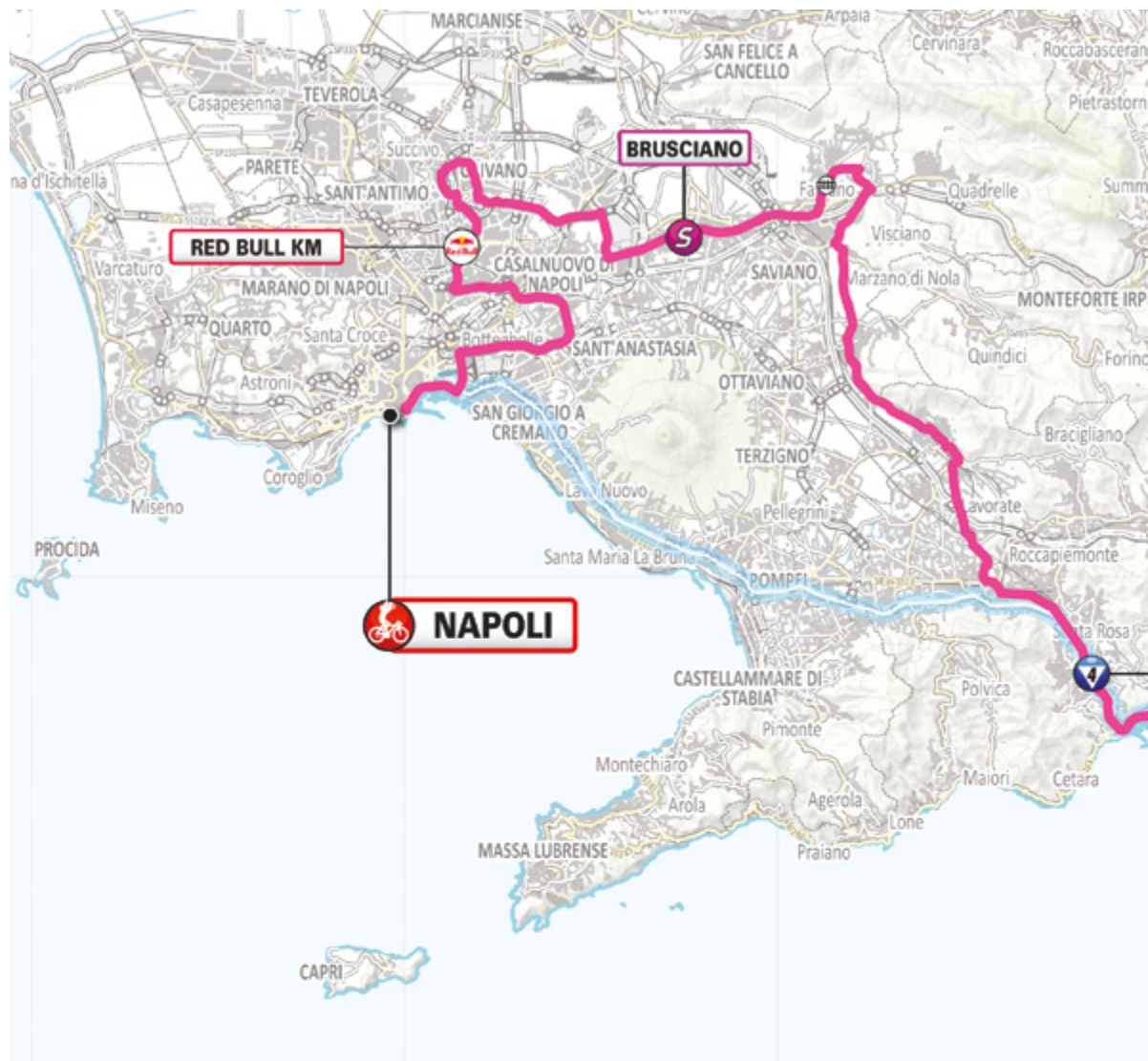
141 KM



PAESTUM > NAPOLI

06

STAGE



LEGENDA / KEY



Red Bull km



**Sprint Punti
Points Sprint**



**GPM (con categoria)
KOM (categorized)**



**Galleria
Tunnel**



**Passaggio a livello
Level Crossing**



**Percorso Fuori Corsa
Off Race**



Basic Map data © OpenStreetMap
(and) contributors, CC-BY-SA
SDS rendering by Mapertive



PAESTUM > NAPOLI

THURSDAY

14

MAY
2026



141 KM



PARTENZA / START

PAESTUM

Via Magna Grecia

ore 13.50



ARRIVO / FINISH

NAPOLI

Piazza del Plebiscito

ore 17.15

PAESTUM



**ABITANTI**

22.463 (Capaccio Paestum)

22,463 (Capaccio Paestum)

**LUOGHI
DI INTERESSE**

L'area archeologica di Paestum si trova nell'omonima frazione del comune di Capaccio Paestum. Nel santuario settentrionale, il monumento più importante è il tempio di Atena (cosiddetto tempio di Cerere), costruito alla fine del VI secolo a.C.. Nel santuario meridionale si trovano due templi dorici: la cosiddetta Basilica (530 a.C.) e il tempio cosiddetto di Nettuno (metà V secolo a.C.), tra gli esempi più alti di architettura greca in Occidente. Il Museo Archeologico Nazionale di Paestum raccoglie i reperti provenienti dalla città e dal territorio, tra cui una lastra affrescata su cui è rappresentato il Tuffatore, unico esempio di pittura greca nella Magna Grecia. Nei pressi di Paestum si trovano anche una lunga spiaggia sabbiosa attrezzata con numerosi lidi e la pineta, ideale per fare jogging o passeggiare.

The archaeological site at Paestum is located in the municipal territory of Capaccio Paestum. The temple of Athena (the so-called temple of Ceres), built in the late 6th century B.C., is the highlight of the northern sacred area. The southern sacred area contains two Doric temples, the so-called Basilica (dating from 530 B.C.) and the temple of Neptune (mid-5th century B.C.), which are regarded as the finest examples of Greek architecture in the western world. The National Archaeological Museum in Paestum contains relics from the town and its surroundings, including a slab with a fresco of a man diving ('Il Tuffatore'), the only sample of Greek painting found in Magna Graecia. Paestum's surroundings offer a long sandy beach lined with summer clubs, and a pine forest that is the perfect place to do some jogging or have a walk.

**INTAVOLA**

Mozzarella di bufala campana DOP; cicci maritati (misto di legumi spesso cucinato con pasta corta); cavatielli al ragù cilentano (con carne di maiale, manzo o agnello); fico bianco DOP del Cilento.

Mozzarella di bufala campana DOP; cicci maritati (mixed beans, often cooked with short pasta); cavatielli al ragù cilentano (fresh handmade pasta with pork, beef or lamb sauce); fico bianco DOP del Cilento (figs).

**EVENTI**

Ca'pacciamm Street Fest (teatro di strada, street food e artigianato locale, agosto).

Ca'pacciamm Street Fest (outdoor theatre, street food and local crafts, August).



ABITANTI

Population

908.082

908,082



LUOGHI DI INTERESSE

Main sights

Il centro storico di Napoli, patrimonio dell'umanità Unesco, è uno dei più vasti d'Europa e ospita quartieri ricchi di chiese, antiche piazze e musei. Tra i più importanti c'è il Museo Archeologico Nazionale che custodisce opere dall'antica Roma ai tempi moderni e reperti sopravvissuti alle eruzioni di Ercolano e Pompei. Da non perdere la visita al Cristo Velato nella Cappella Sansevero e l'escursione nel sottosuolo tra cunicoli e cisterne della Napoli sotterranea.

The historic centre of Naples, a UNESCO World Heritage site, is among the largest ones in Europe, and is a treasure chest of churches, ancient squares and museums. The National Archaeological Museum is home to fascinating artefacts dating from ancient Rome to modern times, as well as treasures from Pompeii and Herculaneum. The Veiled Christ in the Cappella Sansevero and the tour of the underground passages and cisterns are must-not-miss experiences.



INTAVOLA

Specialty food

Pizza (cotta al forno a legna o frita), ragù, pietanze a base di pesce, il pomodorino del piennolo, le albicocche e le altre produzioni di eccellenza del Vesuvio, babà e sfogliatelle.

Pizza (wood fired or deep fried), ragù, fish dishes, 'piennolo' tomatoes, apricots and other excellent produce grown in the soil of Mt. Vesuvius, babà and sfogliatelle.



VINI

Wines

Lacryma Christi, Piediroso, Catalanesca, Caprettone e Falanghina del Vesuvio

Lacryma Christi, Piediroso, Catalanesca, Caprettone and Falanghina del Vesuvio



GIRO D'ITALIA

Giro d'Italia

Dalla prima edizione del 1909, Napoli ha ospitato la corsa rosa 47 volte: l'ultima lo scorso anno, con la vittoria di Olav Kooij in volata sul Lungomare. Quella del 15 maggio prossimo sarà la quarta tappa consecutiva con arrivo a Napoli.

Since the first edition in 1909, Naples has hosted the Giro a whopping 47 times: the last one was last year, with Olav Kooij sprinting to victory on the seafront. The one on 15 May will be the fourth consecutive stage finishing in Naples.



Ritrovo di Partenza | *Start Meeting Point: Via Magna Grecia - PAESTUM*

Foglio firma | *Pre-stage operations and signing-in: ore 12.25- 13.40*

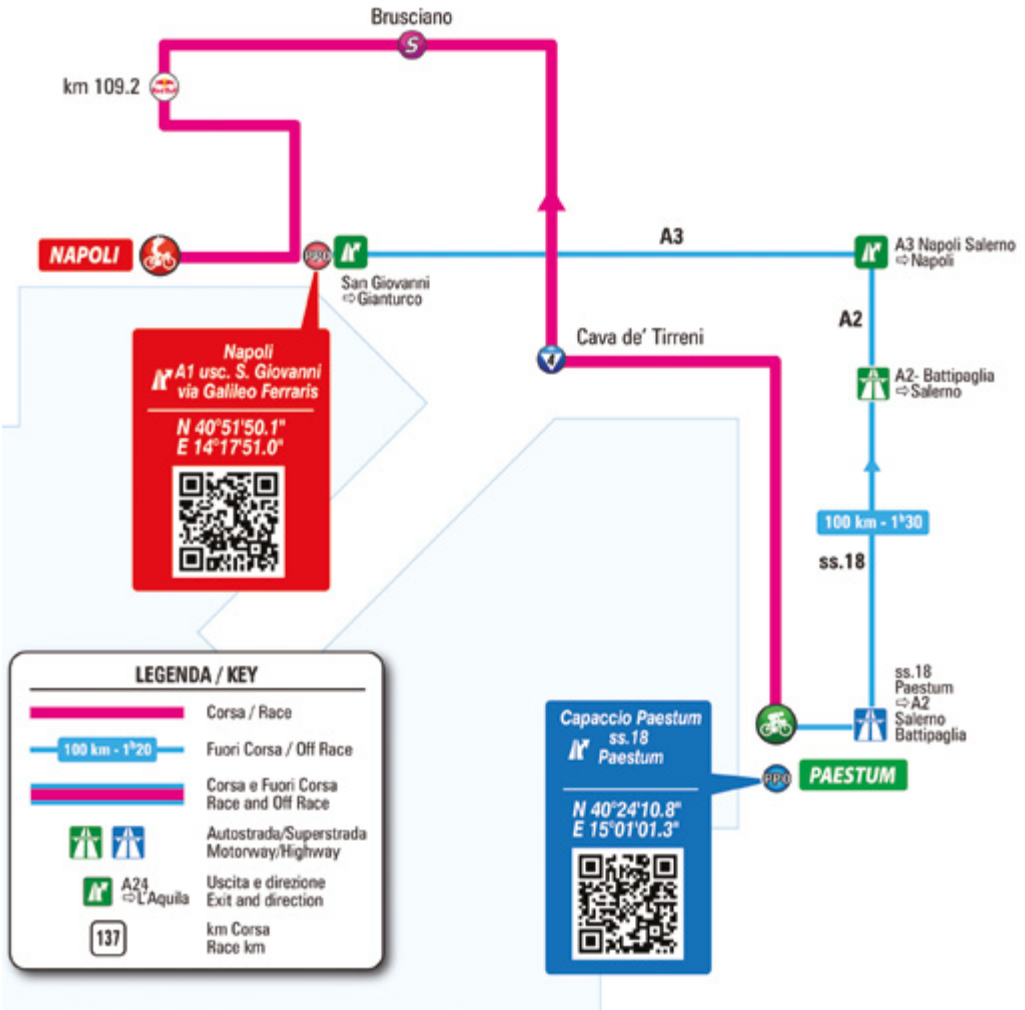
Partenza | *Start: ore 13.50*

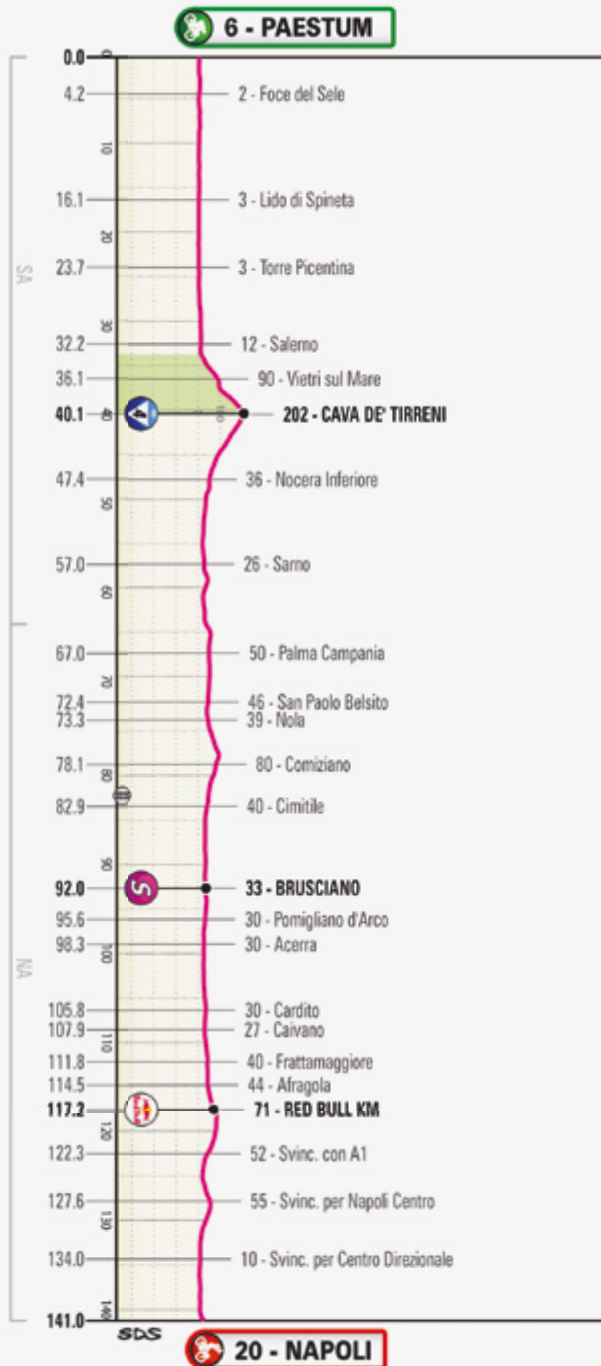


ore 14.05 (trasferimento/transfer 8.400m)



Accrediti | *Accreditations: Via Licinella*





Il percorso

The route

Tappa breve e pianeggiante. Prima parte lungo la costa tirrenica fino a Salerno dove si sale a Cava de' Tirreni (unico GPM di giornata) per entrare nella piana attorno al Vesuvio. Dopo Nola gli ultimi 70 km sono interamente cittadini in un susseguirsi di centri abitati quasi senza soluzione di continuità (con quindi le caratteristiche comuni di ostacoli e arredo urbano). Prima di entrare in Napoli si percorrono circa 20 km in superstrada. Finale nella città di Napoli su strade ampie e asfaltate.

This short and level stage initially follows the Tyrrhenian coast up to Salerno, takes in the only categorised climb of the day in Cava de' Tirreni, and enters the plain surrounding the Vesuvius. Past Nola, the last 70 km are played out entirely on city roads, passing through several urban areas (where traffic obstacles and street furniture will be the main impediments, as usual). The route follows the highway for about 20 km before arriving in Naples. The stage finale in urban Naples is on wide tarmac roads.




ALTITUDINE
 ALTITUDE

LOCALITÀ
 PLACE

KM PARZIALI
 PARTIAL KM

KM PERCORSI
 COVERED KM

KM DA PERCORRERE
 KM TO BE COVERED

MEDIA KM/ORA
 AVERAGE SPEED

47 **45** **43**
 hh.mm. hh.mm. hh.mm.

CAROVANA
 CARAVAN

PROVINCIA DI SALERNO											
	5	PAESTUM	↑	Start Village	8,4			13.50	13.50	13.50	12.20
	6	PAESTUM	↑	km 0	0,0	0,0	141,0	14.05	14.05	14.05	12.35
	2	Foce del Sele	↑	sp.175	4,2	4,2	136,8	14.10	14.10	14.10	12.39
	3	Lido di Spineta	↑	sp.175	11,9	16,1	124,9	14.25	14.26	14.27	12.52
	3	Torre Picentina	↑	v.Allende	7,6	23,7	117,3	14.34	14.35	14.37	13.00
	12	Salerno	↑	P.Concordia- Lung.Trieste	8,5	32,2	108,8	14.45	14.47	14.49	13.10 ©
	90	Vietri sul Mare	↑	ss.18	3,9	36,1	104,9	14.50	14.52	14.54	13.29
	202	Cava de' Tirreni	↑	ss.18-v.25 Luglio	4,0	40,1	100,9	14.56	14.58	15.01	13.33
	36	Nocera Inferiore	↗	v.Castaldo- v.Sant'Anna	7,3	47,4	93,6	15.05	15.08	15.11	13.42
	26	Sarno	↖	v.Matteotti	9,6	57,0	84,0	15.17	15.20	15.24	13.54 ©
PROVINCIA DI NAPOLI											
	50	Palma Campania	↑	ex-ss.367	10,0	67,0	74,0	15.30	15.34	15.39	14.21
	46	San Paolo Belsito	↖	ss.367	5,4	72,4	68,6	15.37	15.41	15.46	14.27
	39	Nola	↖	v.Stella-sp.81	0,9	73,3	67,7	15.38	15.43	15.47	14.30
	80	Comiziano	↗	v.Valeriana	4,8	78,1	62,9	15.45	15.49	15.54	14.36
	45	P.L.	↑	v.Roma	3,6	81,7	59,3	15.49	15.54	15.59	14.41
	40	Cimitile	↗	ss.7bis	1,2	82,9	58,1	15.51	15.56	16.01	14.42
	33	Brusciano	↑	v.Cucca	9,1	92,0	49,0	16.02	16.07	16.13	14.55
	30	Pomigliano d'Arco	↗	v.Prozzi-sp.71	3,6	95,6	45,4	16.06	16.12	16.18	14.59
	30	Acerra	↖	ss.162	2,7	98,3	42,7	16.10	16.15	16.22	15.03
	31	Svinc. Afragola-Cardito	↗	sp.419	6,1	104,4	36,6	16.18	16.24	16.30	15.11
	30	Cardito	↗	v.Donadio	1,4	105,8	35,2	16.20	16.26	16.32	15.13 ©
	27	Caivano	↖	sp.1	2,1	107,9	33,1	16.22	16.29	16.35	15.31
	36	Frattaminore	↑	v.Sacco e Vanzetti	2,3	110,2	30,8	16.25	16.32	16.39	15.33
	40	Frattamaggiore	↖	v.24 Maggio - v.N.Belvedere	1,6	111,8	29,2	16.28	16.34	16.41	15.36

	ALTITUDINE ALTITUDE	LOCALITÀ PLACE		KM PARZIALI PARTIAL KM	KM PERCORSI COVERED KM	KMDA PERCORSERE KM TO BE COVERED	MEDIA KM/ORA AVERAGE SPEED			CAROVANA CARAVAN
							47	45	43	
							hh.mm.	hh.mm.	hh.mm.	
44	Afragola	↑	Str. Sannitica	2,7	114,5	26,5	16.31	16.38	16.45	15.39
 71	Red Bull km	↑	v.Princ. di Piemonte	2,7	117,2	23,8	16.35	16.42	16.49	15.42
76	Casoria	↑	v.Marconi	1,0	118,2	22,8	16.36	16.43	16.50	15.44
85	Svinc. per Tangenziale/Napoli	↗	sp.1	0,6	118,8	22,2	16.37	16.44	16.51	15.45
52	Svinc. con A1	↑	sp.1	3,5	122,3	18,7	16.41	16.48	16.56	15.49
55	Svinc. per Napoli Centro	↑	ss.162dir	5,3	127,6	13,4	16.48	16.55	17.03	15.54
10	Svinc. per Centro Direzionale	↑	v.Gianturco	6,4	134,0	7,0	16.56	17.03	17.12	16.02
4	via Reggia di Portici	↗	v.Volta-v.Marina	2,7	136,7	4,3	16.59	17.07	17.15	16.05
 20	NAPOLI	↑	Piazza del Plebiscito	4,3	141,0	0,0	17.04	17.13	17.21	16.11

NOTE/NOTES

Red Bull km

km 117.2


Traguardi Volanti / Intermediate Sprints

km 92 - Brusciano


Gran Premio della Montagna:

 km 40.1 - Cava de' Tirreni - m 202 (4^a cat.)

Feed/Litter zone


km 34.2 - 75.5 - 107.4


Litter zone:

km 135.6


Passaggio a Livello/Level Crossing:

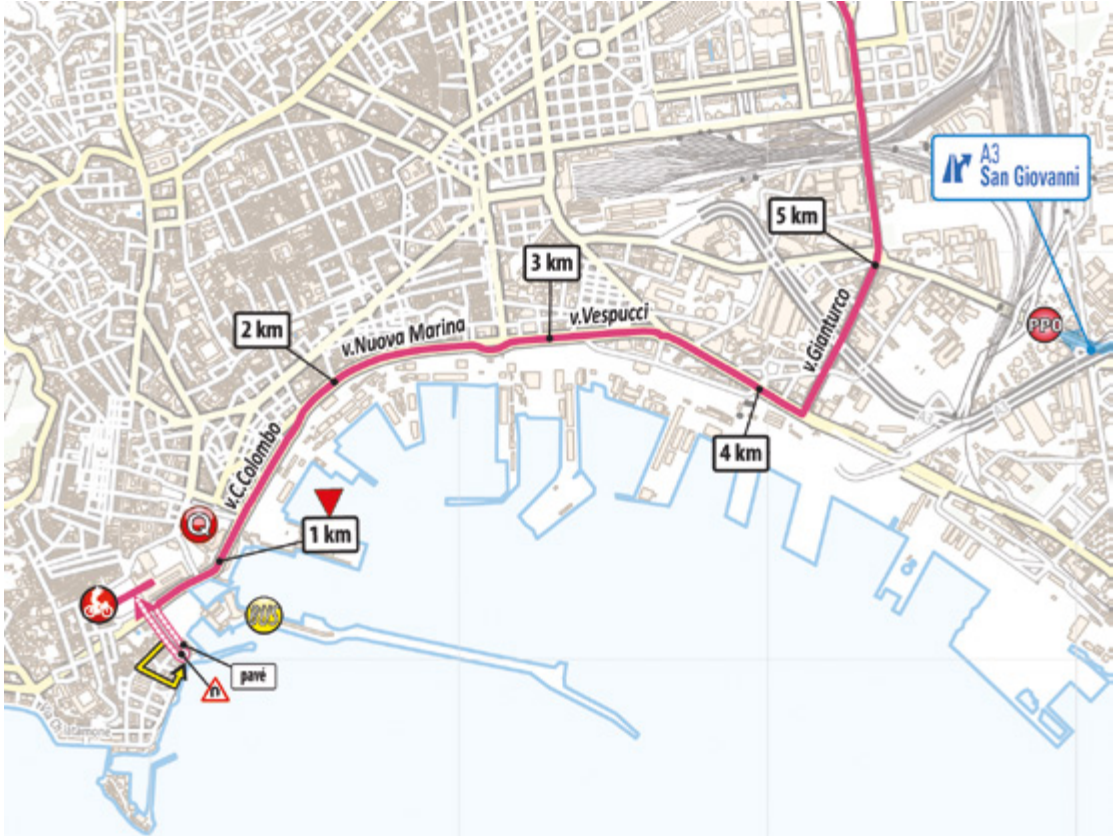
km 81.7



Ultimi Km - Final Km

Ultimi 3 km praticamente dritti lungo il porto. A 650 m dall'arrivo una curva a sinistra immette nella leggera salita (4%) di via Acton su basolato. A 400 m dall'arrivo due curve a destra conducono sul rettilineo finale su pavé largo 8 m.

The last 3 km run essentially straight by the harbour. A left-hander 650 m before the finish leads into a mild ascent (4%) up the stone-paved Via Acton, and two right-hand corners with 400 m to go lead into the 8 m wide cobbled home straight.



NAPOLI

	Arrivo Finish Line Piazza del Plebiscito		Parcheggio BUS BUS park via Caracciolo 2500 m →
	A3 San Giovanni N 40°51'00.9" E 14°16'39.9" 6000 m →		Deviazione generale General Diversion 200 m →
	Fuori Corsa Off Race		Basic Map data © OpenStreetMap (and) contributors, CC-BY-SA SDS rendering by Maperitive

SDS



Arrivo | *Finish*: **Piazza del Plebiscito - NAPOLI** - ore 17.15



Quartiertappa | *Race Headquarters*:

Direzione, segreteria, sala stampa

Management, permanence, press room - ore 10.00 - 20.00

Accrediti | *Accreditations*: ore 10.00 - 16.00

Accrediti stampa | *Press Accreditations*: ore 10.00 - 13.00

MASCHIO ANGIOINO, NAPOLI



Controllo antidoping | *Anti-doping control*: Studio mobile presso il traguardo
Doping control station at the finish area



GIROLAND: **Piazza del Municipio** - ore 13.00 - 19.00



LA PREFERITA DI SEMPRE

GHOST 18



Let's Run There

BROOKS

MY STYLE
BAGS
MILANO

**OGNI TAPPA HA
LA SUA STORIA,**
ogni viaggio il suo stile



mystylebags.it

FRIDAY

15

MAY
2026



244 KM



FORMIA > BLOCKHAUS

07

STAGE

LEGENDA / KEY



Red Bull km



Sprint Punti Points Sprint



GPM (con categoria) KOM (categorized)



Galleria Tunnel



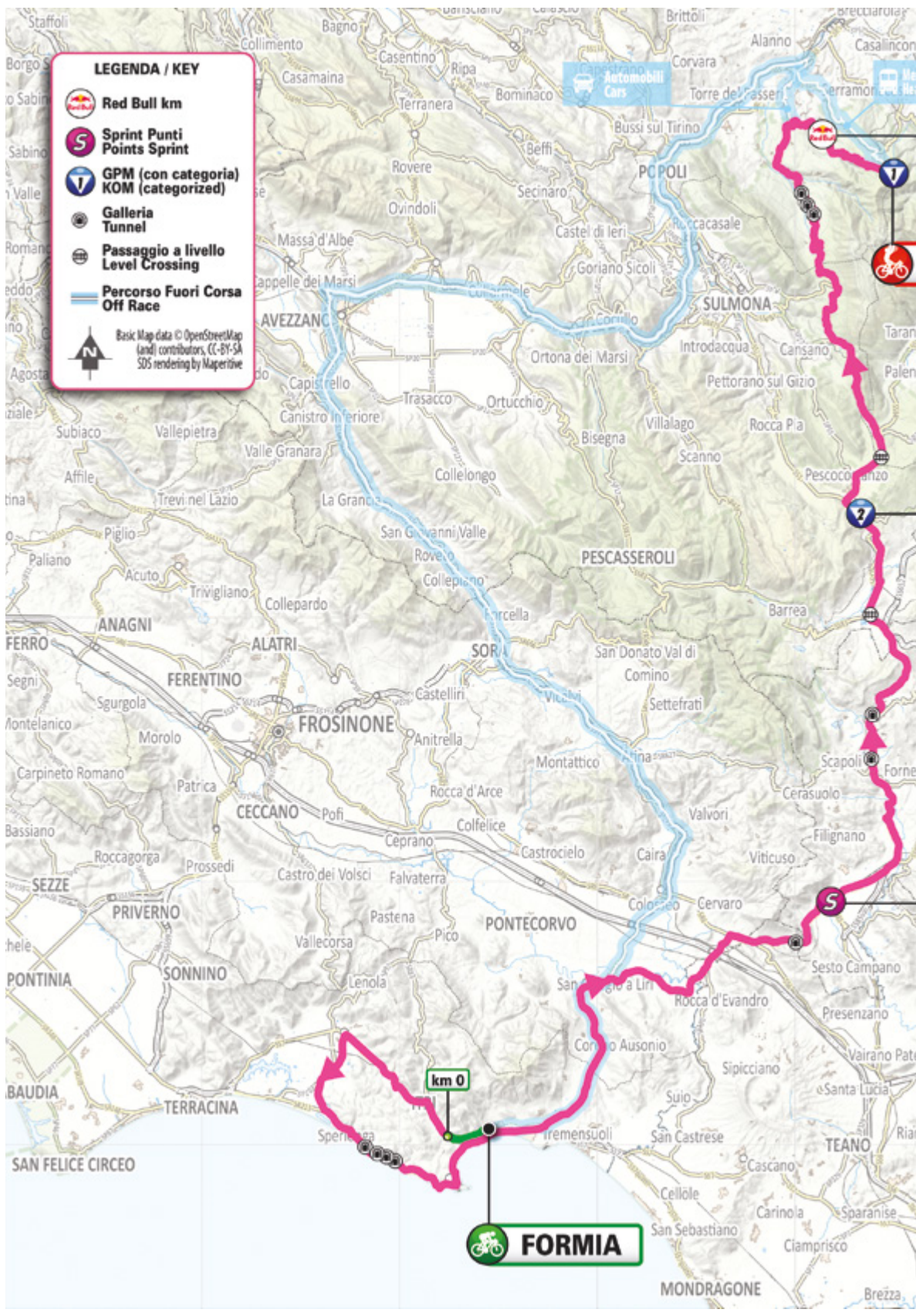
Passaggio a livello Level Crossing



Percorso Fuori Corsa Off Race



Basic Map data © OpenStreetMap
land contributors, CC-BY-SA
SDS rendering by Maperitive



FORMIA

km 0



07

STAGE



FORMIA > BLOCKHAUS

FRIDAY
15

MAY
2026



244 KM



PARTENZA / START

FORMIA

Via Vitruvio

ore 10.45



ARRIVO / FINISH

BLOCKHAUS

Loc. Majeletta

ore 17.15



ABITANTI

37.000

37,000



LUOGHI
DI INTERESSE

Il cisternone ipogeo romano di Castellone, del I secolo a.C.; il complesso archeologico Villa di Mamurra; il mausoleo di Cicerone, un sepolcro romano che la tradizione attribuisce a Marco Tullio Cicerone; l'area archeologica di Caposele, con i resti di una grande *domus* suburbana; l'anfiteatro romano detto "il Cancellò"; la Torre di Mola, eretta nel 1289 da Carlo II d'Angiò; la Torre di Castellone, di origine medievale; i Monti Aurunci, tra cui il Monte Petrella (1530 m); il Parco Regionale Riviera di Ulisse.

The Roman underground cistern in Castellone, dating from the 1st century B.C.; the Villa di Mamurra archaeological complex; the mausoleum of Cicero, a Roman tomb which is thought to be the burial place of Marcus Tullius Cicero; the archaeological area of Caposele, which contains the ruins of a large suburban domus; the Roman amphitheatre ('il Cancellò'); the Torre di Mola, built in 1289 under Charles II of Anjou; the mediaeval Torre di Castellone; the Monti Aurunci, including Monte Petrella (1,530 m); the 'Riviera di Ulisse' regional park.



INTAVOLA

Tiesto (timballo di pasta, patate e melanzane cotto lentamente in tegami di terracotta), "le virtù" (pietanza composta da sette tipi di legumi), spaghetti alla formiana (con crostacei, molluschi e salsa di pomodoro), pasta 'ncasata (timballo con polpettine di carne, uova sode e salsa di pomodoro), zero alla scapece (infarinato, fritto, irrorato con aceto e aromatizzato con mentuccia), alici arreganate (deliscate e cucinate con pangrattato ammollato e abbondante origano).

Tiesto (potato and eggplant pasta bake, slowly cooked in clay pots), 'le virtù' (a dish made with seven different bean types), spaghetti alla formiana (made with shellfish and tomato sauce), pasta 'ncasata (pasta bake with small meatballs, hard-boiled eggs, and tomato sauce), zero alla scapece (pickered coated in flour, fried and then seasoned with vinegar and mint), alici arreganate (anchovy fillets cooked with breadcrumbs and oregano).



VINI

Bellone Lazio IGT.

Bellone Lazio IGT.



EVENTI

Presepe vivente di Maranola; feste patronali di sant'Erasmo (2 giugno) e san Giovanni (24 giugno).

The live Nativity scene in Maranola; the patron saint celebrations: Sant'Erasmo (June 2) and San Giovanni (June 24).



ABITANTI

859 (Pretoro)

859 (Pretoro)



LUOGHI DI INTERESSE

Cima Blockhaus si trova nel Parco nazionale della Maiella, all'interno del territorio del comune di Pretoro. Dalla cima Blockhaus si può godere di un panorama mozzafiato che abbraccia il Gran Sasso, la natura incontaminata del Parco della Maiella e persino il Mar Adriatico.

Cima Blockhaus is located within the Maiella National Park, in the municipal territory of Pretoro. The view from the summit is breath-taking, encompassing the Gran Sasso, the pristine nature of the Maiella park, and even the Adriatic Sea.



INTAVOLA

Fra i primi piatti possiamo annoverare le "p'ttolozz'" (rombi di pasta fatta di farina e acqua) al sugo, anticamente realizzate con un misto di farina bianca, di cereali e farro, e la pasta alla chitarra, realizzata in filamenti ottenuti con un apposito strumento, "lu maccarunar", che con la sua forma particolare dà il nome alla pasta (chitarra). I "maccarunar" sono tuttora costruiti e utilizzati a Pretoro.

Traditional first courses include 'p'ttolozz' al sugo (diamond-shaped fresh pasta, which was once made with a mixture of wheat, grain and spelt flour), and 'pasta alla chitarra', long and thick pasta strands cut using a special kitchen tool (a box of tight, guitar-like strings) called 'lu maccarunar'. These implements are still manufactured and widely used in Pretoro.



GIRO D'ITALIA

Cima Blockhaus è stata arrivo di tappa per 7 volte, la prima nel 1967 (Caserta-Blockhaus, vinta da Eddy Merckx).

Cima Blockhaus hosted 7 stage finish, the first one was in 1967 (Caserta-Blockhaus, victory went to Eddy Merckx).





Ritrovo di Partenza | *Start Meeting Point*: **Via Vitruvio - FORMIA**

Foglio firma | *Pre-stage operations and signing-in*: **ore 09.20 - 10.35**

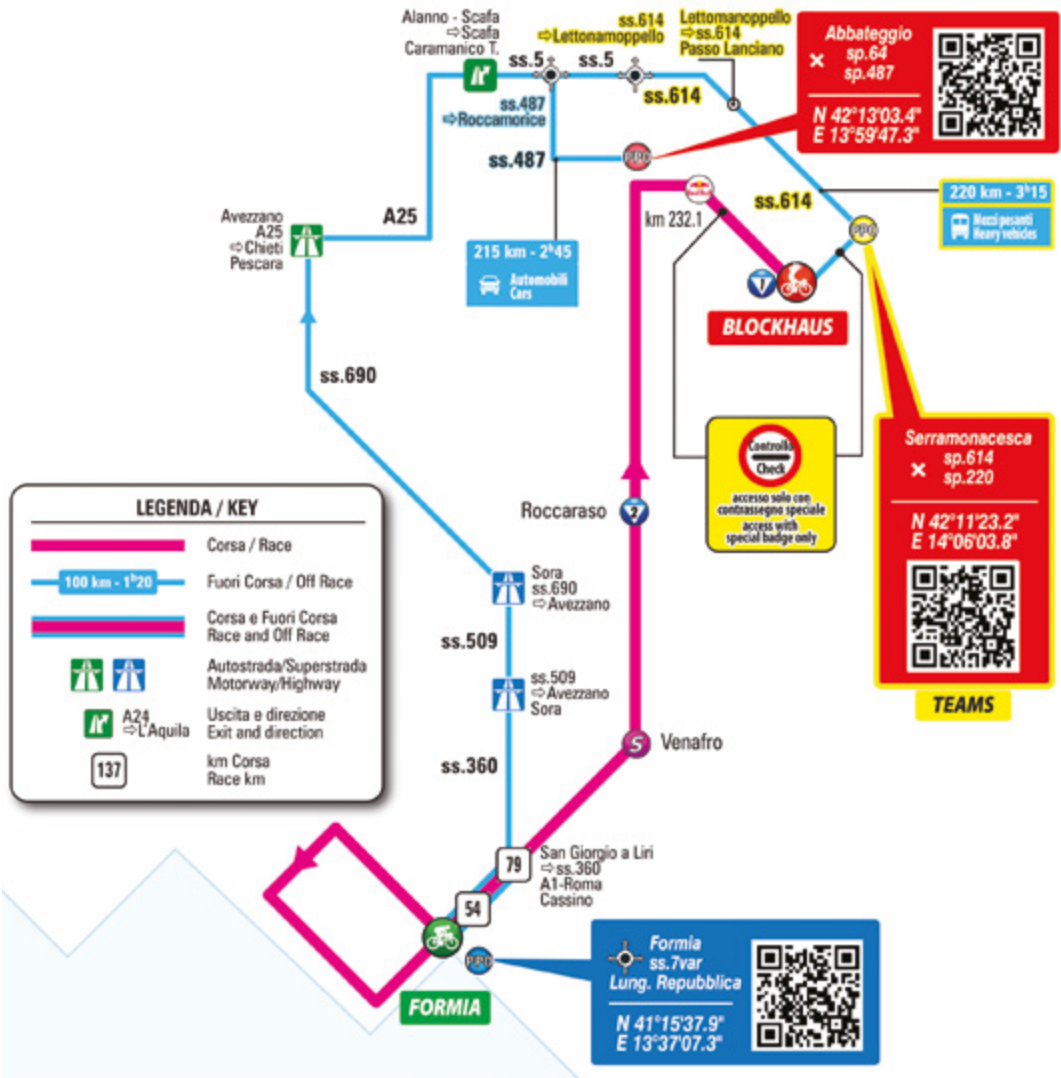
Partenza | *Start*: **ore 10.45**

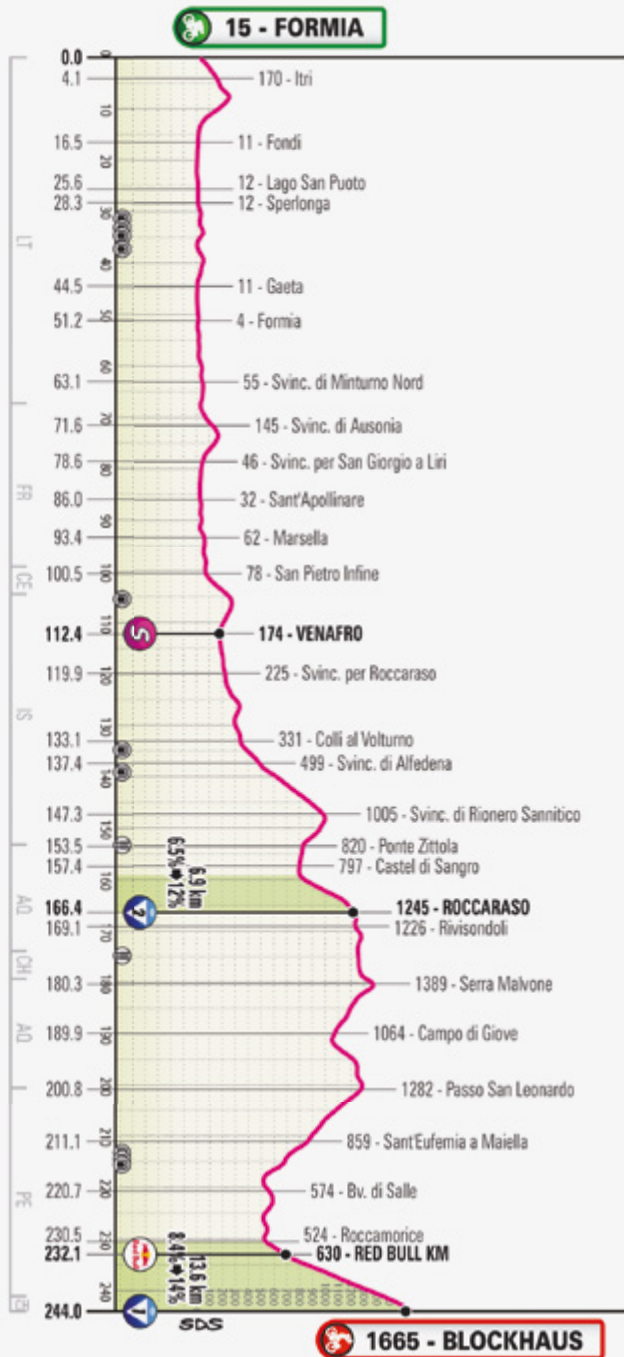


ore 10.55 (trasferimento/transfer 4.300m)



Accrediti | *Accreditations*: **Parcheggio Via Tullia**







Il percorso

The route

Tappone appenninico e tappa più lunga del Giro. Prima parte lungo la costa del Basso Lazio attraverso Sperlonga e Gaeta prima di toccare nuovamente Formia e dirigersi verso nord. Dopo Venafrò si percorre la strada a scorrimento che porta a Rionero Sannitico e Castel di Sangro. Primo GPM a Roccaraso e quindi scollinamento dal Passo di San Leonardo prima della lunga discesa che porta a Roccamorice dove inizia la salita finale di 13 km.

This queen stage across the Apennines is the longest of the Giro. Starting along the coast of southern Lazio, the route passes Sperlonga and Gaeta, then Formia again, and heads north. Past Venafrò, a fast-flow road leads through Rionero Sannitico and Castel di Sangro. Next on the route are ascents to Roccaraso (awarding KOM points) and to Passo di San Leonardo, followed by a lengthy descent. The final climb (13 km) begins in Roccamorice.




ALTITUDINE
 ALTITUDE

LOCALITÀ
 PLACE

KM PARZIALI
 PARTIAL KM

KM Percorsi
 COVERED KM

KM DA Percorrere
 KM TO BE COVERED

MEDIA KM/ORA
 AVERAGE SPEED

41 **39** **37**
 hh.mm. hh.mm. hh.mm.

CAROVANA
 CARAVAN

PROVINCIA DI LATINA											
	4	FORMIA	↑	Start Village	4,3			10.45	10.45	10.45	9.15
	15	FORMIA	↑	km 0	0,0	0,0	244,0	10.55	10.55	10.55	9.25
	170	Itri	↑	ss.7	4,1	4,1	239,9	11.01	11.01	11.01	9.30
	11	Fondi	↩	v.Stazione-sp.100	12,4	16,5	227,5	11.15	11.16	11.17	9.45
	12	Lago San Puoto	↩	sr.213	9,1	25,6	218,4	11.27	11.28	11.29	9.55
	12	Sperlonga	↑	sr.213	2,7	28,3	215,7	11.30	11.31	11.33	9.58
	50	n.4 gallerie	↑	265m, 165m, 590m, 210m	2,9	31,2	212,8	11.34	11.35	11.37	10.01
	11	Gaeta	↑	Lung. caboto-sr.213	13,3	44,5	199,5	11.50	11.53	11.55	10.15 ©
	4	Formia	↑	sr.213-v.Appia	6,7	51,2	192,8	11.59	12.01	12.04	10.48
	17	Svinc. ss.630 x ss.7	↑	ss.630	6,7	57,9	186,1	12.07	12.11	12.14	10.54
	55	Svinc. di Minturno Nord	↑	ss.630	5,2	63,1	180,9	12.14	12.18	12.21	11.00
PROVINCIA DI FROSINONE											
	145	Svinc. di Ausonia	↑	ss.630	8,5	71,6	172,4	12.25	12.29	12.34	11.08
	46	Svinc. per San Giorgio a Liri	↗	sp.149-sp.89	7,0	78,6	165,4	12.34	12.38	12.43	11.15
	32	Sant'Apollinare	↑	sp.76-sp.77-sp.157	7,4	86,0	158,0	12.43	12.48	12.53	11.23
PROVINCIA DI CASERTA											
	62	Marsella	↩	sp.328-ss.430	7,4	93,4	150,6	12.53	12.58	13.04	11.31
PROVINCIA DI FROSINONE											
	82	Taverna di San Vittore	↗	ss.6	4,3	97,7	146,3	12.59	13.04	13.10	11.36
PROVINCIA DI CASERTA											
	78	San Pietro Infine	↩	ss.6dir	2,8	100,5	143,5	13.02	13.08	13.14	11.39
	283	galleria	↑	910m	4,6	105,1	138,9	13.13	13.20	13.27	11.44
PROVINCIA DI ISERNIA											
	174	Venafro	↑	ss.85	7,3	112,4	131,6	13.22	13.29	13.37	11.52 ©
	225	Svinc. per Roccaraso	↩	ss.158	7,5	119,9	124,1	13.32	13.40	13.48	12.20
	331	Colli al Volturno	↑	ss.158	13,2	133,1	110,9	13.50	13.58	14.07	12.35
	499	Svinc. di Alfedena	↑	ss.652	4,3	137,4	106,6	13.56	14.04	14.14	12.39
	594	galleria	↑	108m	1,8	139,2	104,8	14.00	14.09	14.19	12.41
	1005	Svinc. di Rionero Sannitico	↑	ss.652	8,1	147,3	96,7	14.19	14.30	14.42	12.50



07

STAGE

ALTITUDINE
ALTITUDE

LOCALITÀ
PLACE

KM PARZIALI
PARTIAL KM

KM PERCORSI
COVERED KM

KMDA PERCORRERE
KM TO BE COVERED

MEDIA KM/ORA
AVERAGE SPEED

41 39 37
hh.mm. hh.mm. hh.mm.

CAROVANA
CARAVAN

PROVINCIA DI L'AQUILA										
965	Svinc. per Castel di Sangro	↑	ss.17	3,0	150,3	93,7	14.23	14.34	14.46	12.53
	820 Ponte Zittola	↗	P.L.-ss.17	3,2	153,5	90,5	14.27	14.38	14.50	12.57
797	Castel di Sangro	↖	v.Umberto I-sp.119	3,9	157,4	86,6	14.32	14.43	14.55	13.01 ©
1124	Ins. ss.17	↖	ss.17-v.Napoli	6,1	163,5	80,5	14.46	14.59	15.13	13.27
	1245 Roccaraso	↑	v.Roma-ss.17-ss.84	2,9	166,4	77,6	14.53	15.06	15.21	13.30 ©
1226	Rivisondoli	↑	ss.84	2,7	169,1	74,9	14.57	15.10	15.24	13.53
PROVINCIA DI CHIETI										
	1258 P.L.	↑	ss.84	5,7	174,8	69,2	15.04	15.17	15.32	13.59
1260	Stazione di Palena	↖	sp.158	2,2	177,0	67,0	15.07	15.20	15.36	14.01
PROVINCIA DI L'AQUILA										
1389	Serra Malvone	↑	sp.12	3,3	180,3	63,7	15.11	15.25	15.41	14.04
1064	Campo di Giove	↗	sp.54	9,6	189,9	54,1	15.23	15.37	15.53	14.14
1282	Passo San Leonardo	↑	ss.487	10,9	200,8	43,2	15.37	15.52	16.09	14.26
PROVINCIA DI PESCARA										
859	Sant'Eufemia a Maiella	↑	ss.487	10,3	211,1	32,9	15.50	16.05	16.22	14.38 ©
	661 n.3 gallerie	↑	1431m, 180m, 480m	3,6	214,7	29,3	15.54	16.10	16.27	15.02
541	Svinc. di Caramanico Terme	↑	ss.487	2,5	217,2	26,8	15.57	16.13	16.30	15.05
574	Bv. di Salle	↗	ss.487	3,5	220,7	23,3	16.01	16.17	16.35	15.09
520	Bv. per Roccamorice	↗	sp.64	6,0	226,7	17,3	16.09	16.25	16.43	15.16
524	Roccamorice	↗	sp.64	3,8	230,5	13,5	16.13	16.30	16.48	15.20 ©
	630 Red Bull km	↑	sp.64	1,6	232,1	11,9	16.17	16.34	16.53	
834	Bv. di Santo Spirito	↖	sp.64	2,7	234,8	9,2	16.25	16.42	17.02	
PROVINCIA DI CHIETI										
	1665 BLOCKHAUS	↑	loc Majelletta	9,2	244,0	0,0	16.50	17.11	17.33	

NOTE/NOTES



Red Bull km
km 232.1



Traguardi Volanti / Intermediate Sprints
km 112.4 - Venafro



Gran Premio della Montagna:
km 166.4 - Roccaraso - m 1245 (2ª cat.)
km 244 - BLOCKHAUS - m 1665 (1ª cat. - arrivo/finish)



Feed/Litter zone
km 36.6 - 70.6 - 103.1- 133.9 - 198.7



Bidon/Litter zone
km 163.2 - 233



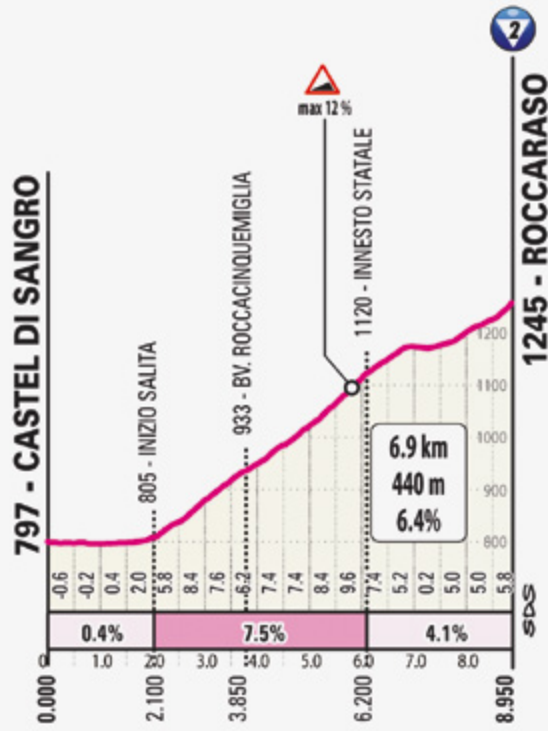
Litter zone:
km 239.9



Galleria/Tunnel:
km 31.2 - 105.1 - 139.2 - 214.7



Passaggio a Livello/Level Crossing:
km 153.5 - 174.8

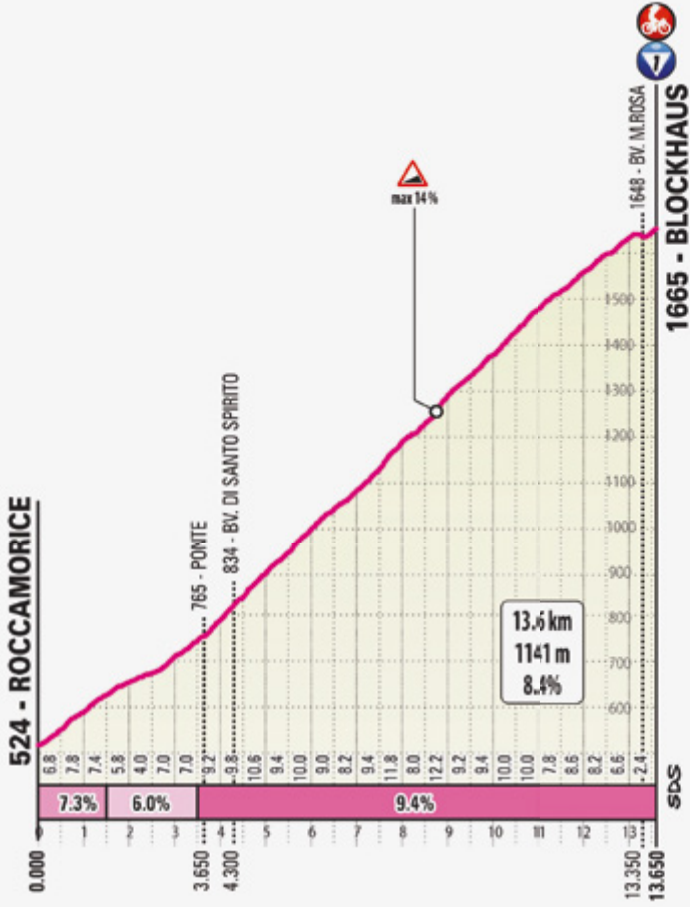


DE ROSA



derosa.it

Una famiglia, di bici.





**Lega Ciclismo
Professionistico**

Il ciclismo è molto più di uno sport.

**Unisce le persone, valorizza i territori
e promuove il benessere.**

La Lega del Ciclismo Professionistico supporta organizzatori,
squadre e atleti per lo sviluppo di un ecosistema ciclistico
sostenibile e competitivo.

Non perderti nessuna emozione



Segui la Lega Ciclismo Professionistico
sui social e scansiona il QR code per
visitare il sito: rimani aggiornato su tutto
ciò che accade in sella e non solo.



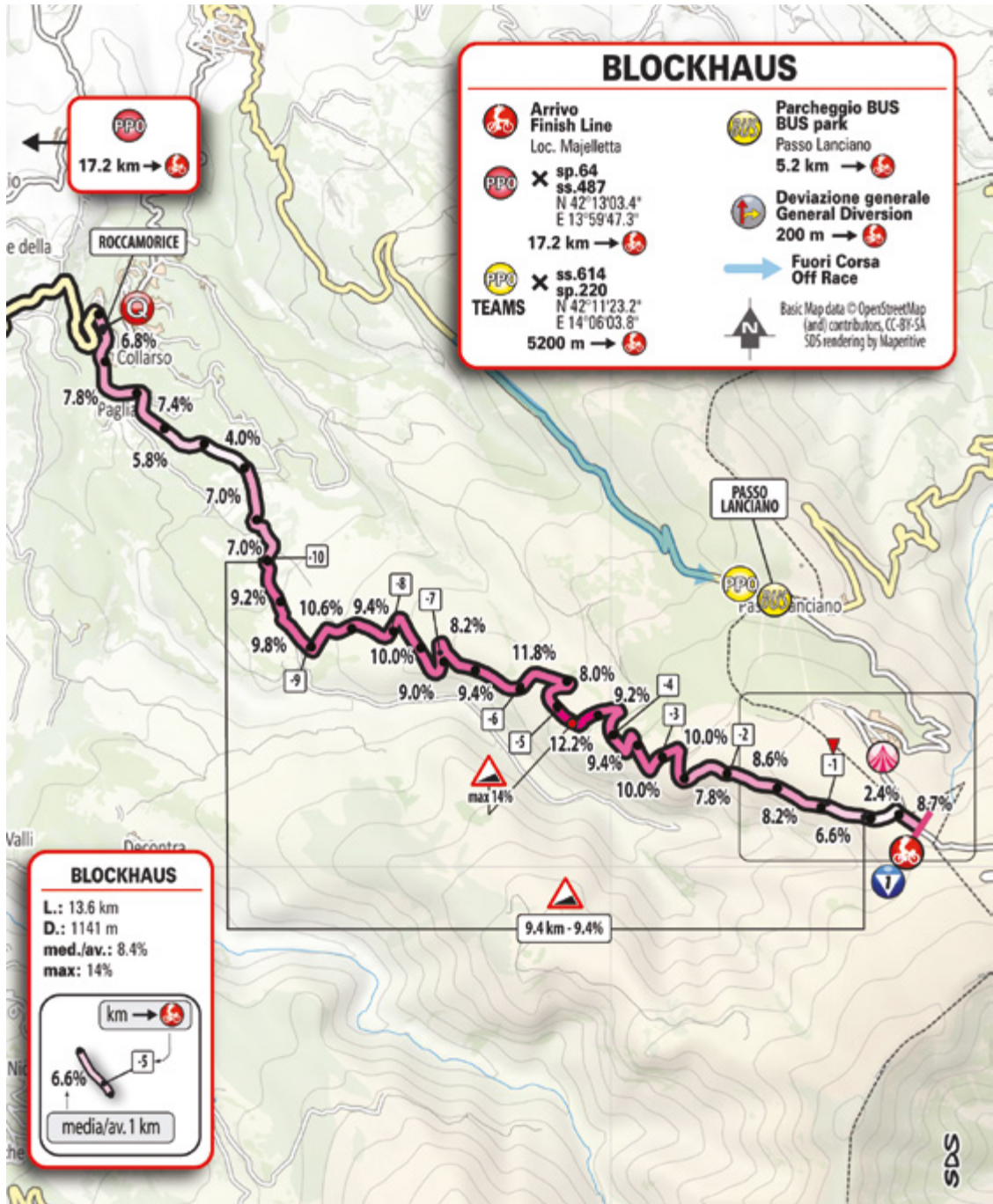
legaciclismoprof.org



Ultimi Km - Final Km

Ultimi 13 km tutti in salita su strada stretta con numerosi tornanti. Per quasi 10 km la pendenza si mantiene sopra il 9% con punte fino al 14%. Brevissima contropendenza ai 500 m dall'arrivo. Rettilineo finale (asfalto, lunghezza 200 m, larghezza 6 m) in salita attorno all'8%.

The last 13 km go up steadily on narrowed roadway, with several hairpins. Gradients are over 9% for almost 10 km, with peaks reaching as high as 14%. There is a very short counter-sloping stretch 500 m before the finish. The home straight (200 m long, on 6 m wide tarmac) has an uphill gradient of approx. 8%.



SDS

ABRUZZO





Arrivo | **Finish: Loc. Majeletta - BLOCKHAUS** - ore 17.15



Quartiertappa | **Race Headquarters:**

Direzione, segreteria, sala stampa

Management, permanence, press room - ore 10.00 - 20.00

Accrediti | **Accreditations:** ore 10.00 - 16.00

Accrediti stampa | **Press Accreditations:** ore 10.00 - 13.00

ISTITUTO COMPRESIVO DI ROCCAMORICE, Via Roma 18, Roccamorice (PE)

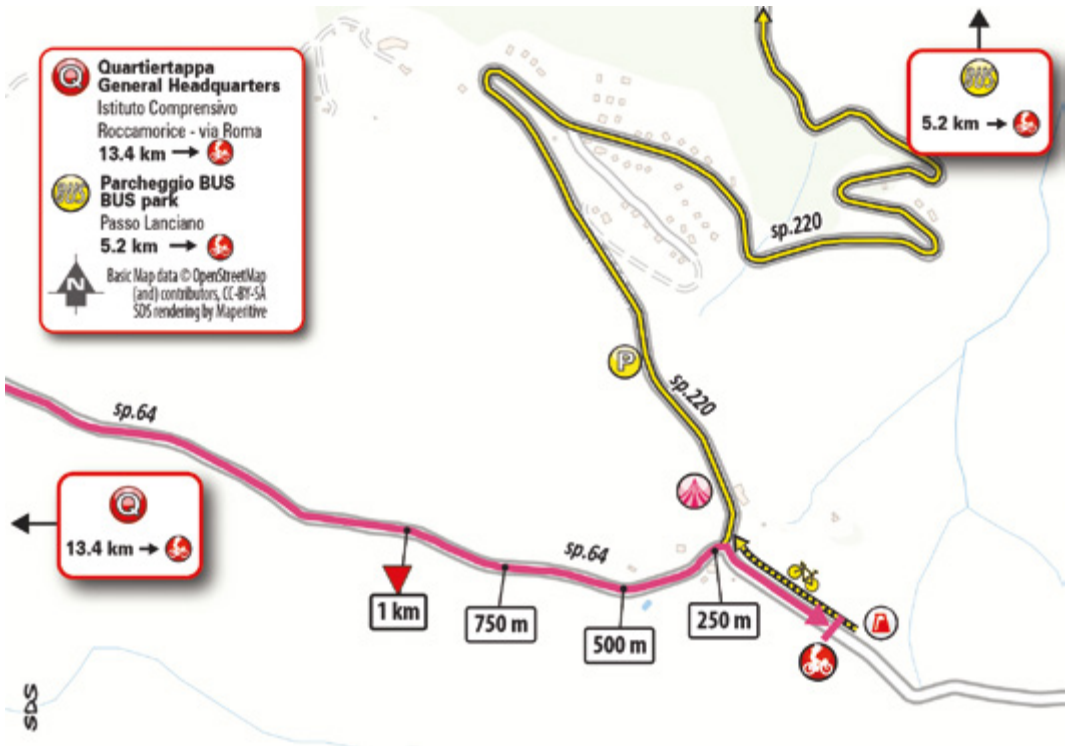
Punto accrediti | **Passo Lanciano**




Controllo antidoping | **Anti-doping control:** Studio mobile presso il traguardo
Doping control station at the finish area



GIROLAND: **Sp 22 Blockhaus Località Mamma Rosa** - ore 13.00 - 19.00





SCOPRI LE SOSTE



CAROVANA



Giro d'Italia

La Carovana pubblicitaria del Giro d'Italia, abbraccia e stupisce il pubblico del ciclismo portando la festa lungo tutto il percorso, attraverso una sfilata di mezzi scenografici che anticipano la gara con animazione, musica e tanti gadget.

The Giro d'Italia Advertising Caravan captivates and surprises the cycling public, bringing the celebration along the entire route with a parade of scenic vehicles that precede the race with entertainment, music, and lots of gadgets.

La Carovana non si ferma mai e continua lo spettacolo anche alla sera con i Carovana Party.

Serate uniche dove ballerini e acrobati, si esibiscono dando vita ad un vero e proprio show con coreografie e musica che faranno ballare tutta la città.

Scopri tutte le soste e gli esclusivi Carovana Party sul sito www.giroditalia.it/carovana/ e sui canali social ufficiali



The Caravan never stops and continues the show in the evening with the Carovana Parties.

Unique nights where dancers and acrobats perform, creating a true show with choreographies and music that will make the whole city dance.

Discover all the stops and exclusive Carovana Parties on the website www.giroditalia.it/carovana/ and on the official social channels.



SATURDAY

16

MAY
2026

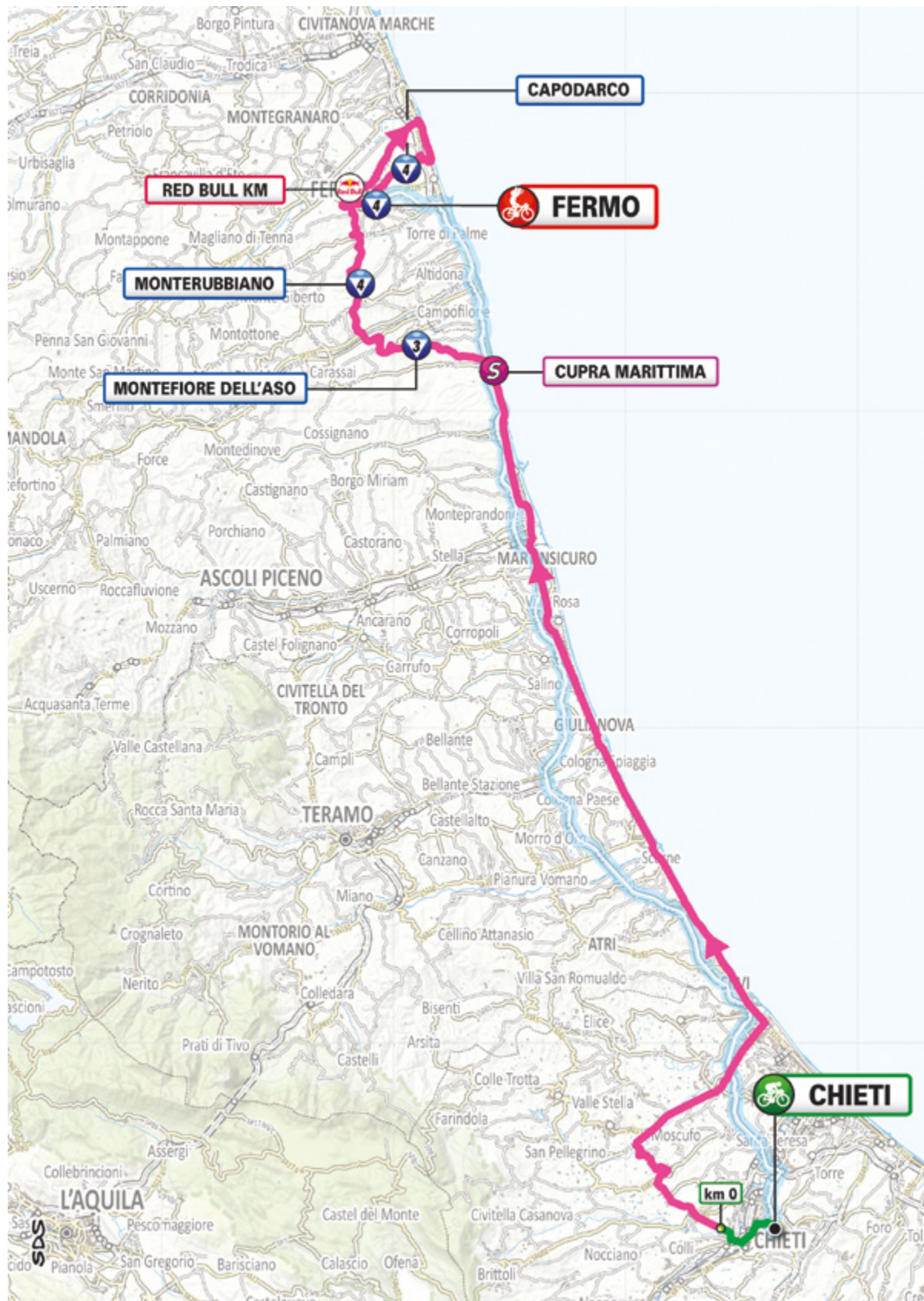
156 KM



CHIETI > FERMO

08

STAGE



LEGENDA / KEY



Red Bull km

Sprint Punti
Points SprintGPM (con categoria)
KOM (categorized)Galleria
TunnelPassaggio a livello
Level CrossingPercorso Fuori Corsa
Off RaceBasic Map data © OpenStreetMap
(and) contributors, CC-BY-SA
SOS rendering by Mapitive

CHIETI > FERMO

SATURDAY

16

MAY
2026

156 KM



PARTENZA / START

CHIETI

Corso Marruccino

ore 13.15

ARRIVO / FINISH

FERMO

Piazzale Giralco

ore 17.15

**ABITANTI**

48.000

48,000

**LUOGHI
DI INTERESSE**

La cattedrale di San Giustino con la cripta medievale; il Museo Archeologico Nazionale d'Abruzzo - Villa Frigerj, che custodisce il celebre Guerriero di Capestrano; il Teatro Marrucino; i tempietti e l'anfiteatro romano, testimonianze dell'antica Teate; Corso Marrucino, ricco di palazzi storici; Palazzo de' Mayo con le sue mostre; il Museo Universitario; la Chiesa di San Francesco al Corso; il Belvedere con la Villa Comunale, da cui si gode uno splendido panorama sulla Maiella.

The cathedral of San Giustino and the mediaeval crypt; the National Archaeology Museum of Abruzzo inside the Villa Frigerj, which contains the famous 'Guerriero di Capestrano' limestone sculpture; the Marrucino theatre; the small temples and the Roman amphitheatre (remnants of the ancient town of Teate); Corso Marrucino, lined with historical buildings; Palazzo de' Mayo and its art exhibitions; the University museum; the church of San Francesco al Corso; the Villa Comunale with its belvedere, providing a scenic view of the Maiella.

**INTAVOLA**

Arrosticini di pecora, maccheroni alla chitarra, scrippelle (sorta di crepes salate e sottilissime fatte con acqua, farina e uova), pallotte cacio e ova, timballo, ventricina, porchetta abruzzese, sagne e fagioli, parrozzo (dolce a base di mandorle ricoperto da cioccolato fondente), ferratelle (pasta da biscotto cotta in una doppia piastra arroventata sul fuoco).

Arrosticini di pecora (lamb skewers), maccheroni alla chitarra, scrippelle (thin, crêpe-like rolls made with eggs, flour and water), pallotte cacio e ova (cheese and egg balls), timballo, ventricina (sausage), porchetta abruzzese, sagne e fagioli (pasta and beans), parrozzo (almond cake with a dark chocolate frosting), ferratelle (cookie batter cooked using a special mould, resembling a waffle iron).

**VINI**

Montepulciano d'Abruzzo, Trebbiano d'Abruzzo, Cerasuolo d'Abruzzo, Pecorino e Passerina.

Montepulciano d'Abruzzo, Trebbiano d'Abruzzo, Cerasuolo d'Abruzzo, Pecorino and Passerina.

**EVENTI**

Processione del Venerdì Santo, tra le più antiche d'Italia; Palio de Lu Ricchiappe (maggio), gara podistica con squadre di partecipanti in costume che si sfidano in una corsa in salita.

Good Friday procession (one of the oldest in Italy); Palio de Lu Ricchiappe (May), an uphill race with athletes running in pairs wearing traditional costumes.



ABITANTI

35.903

35,903



LUOGHI DI INTERESSE

Piazza del Popolo, su cui affacciano Palazzo dei Priori, base del sistema museale locale, e Palazzo degli Studi, sede della biblioteca civica; la cattedrale, dedicata a Santa Maria Assunta, sul colle Sabulo, circondata dal grazioso Parco del Girfalco; il Lido, dalle spiagge sabbiose, e la ciottolosa Marina Palmense. Nel territorio di Fermo è compresa anche la splendida Torre di Palme, uno dei borghi più belli d'Italia.

Piazza del Popolo with Palazzo dei Priori (museum centre) and Palazzo degli Studi (city library); the cathedral of Santa Maria Assunta, on the summit of Colle Sabulo, surrounded by the lovely Parco del Girfalco; the Lido with its sandy beaches, and the pebbly seaside town of Marina Palmense. Main sights also include the charming small town of Torre di Palme, one of the most beautiful villages in Italy.



INTAVOLA

Vincisgrassi (pasta al forno a base di carne e besciamella), tagliatelle fritte di Monterubbiano, maccheroncini di Campofilone, salame spalmabile ciauscolo, frustingo (dolce a base di frutta secca, canditi, cacao, spezie, caffè e mosto cotto).

Vincisgrassi (pasta bake with béchamel sauce and meat sauce), tagliatelle fritte di Monterubbiano, maccheroncini di Campofilone, ciauscolo (soft sausage), frustingo (fruitcake made with nuts, candied citrus peel, cocoa, spices, coffee, and cooked grape must).



VINI

Passerina, Pecorino, Verdicchio, Lacrima, Conero e Rosso Piceno.

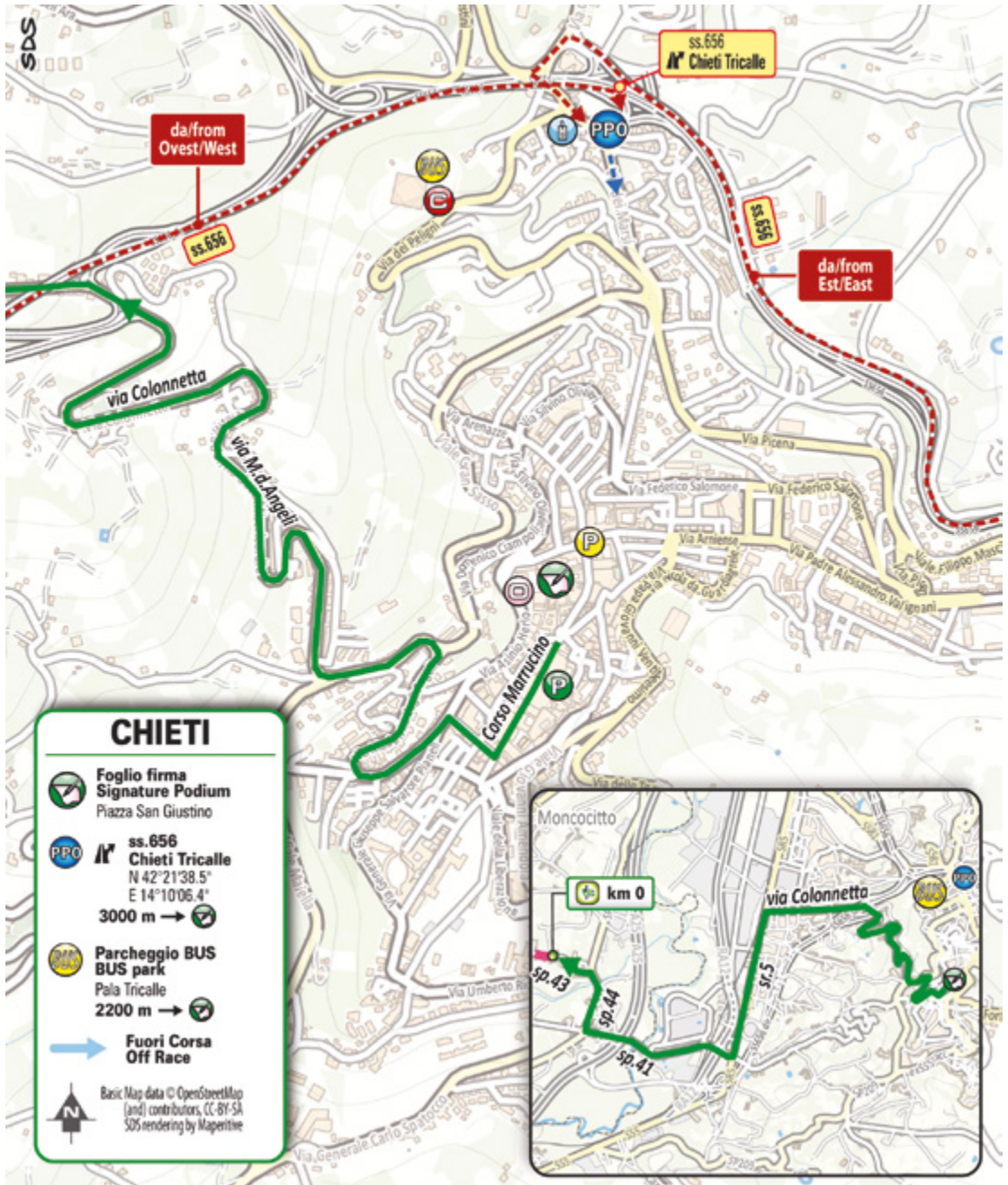
Passerina, Pecorino, Verdicchio, Lacrima, Conero and Rosso Piceno.



EVENTI

Cavalcata dell'Assunta (palio storico, 14-15 agosto), Gran Premio Capodarco (competizione ciclistica internazionale, 16 agosto), Mostra mercato di antiquariato e artigianato (tutti i giovedì di luglio e agosto), Concorso violinistico internazionale Postacchini (23-30 maggio).

Cavalcata dell'Assunta (historic horse race, August 14-15), Gran Premio Capodarco (international cycling race, August 16), Mostra mercato di antiquariato e artigianato (craft and antiques fair, on Thursdays in July and August), Concorso violinistico internazionale Postacchini (international violin competition, May 23-30).





Ritrovo di Partenza | *Start Meeting Point*: **Corso Marruccino - CHIETI**

Foglio firma | *Pre-stage operations and signing-in*: **ore 11.50 - 13.05**

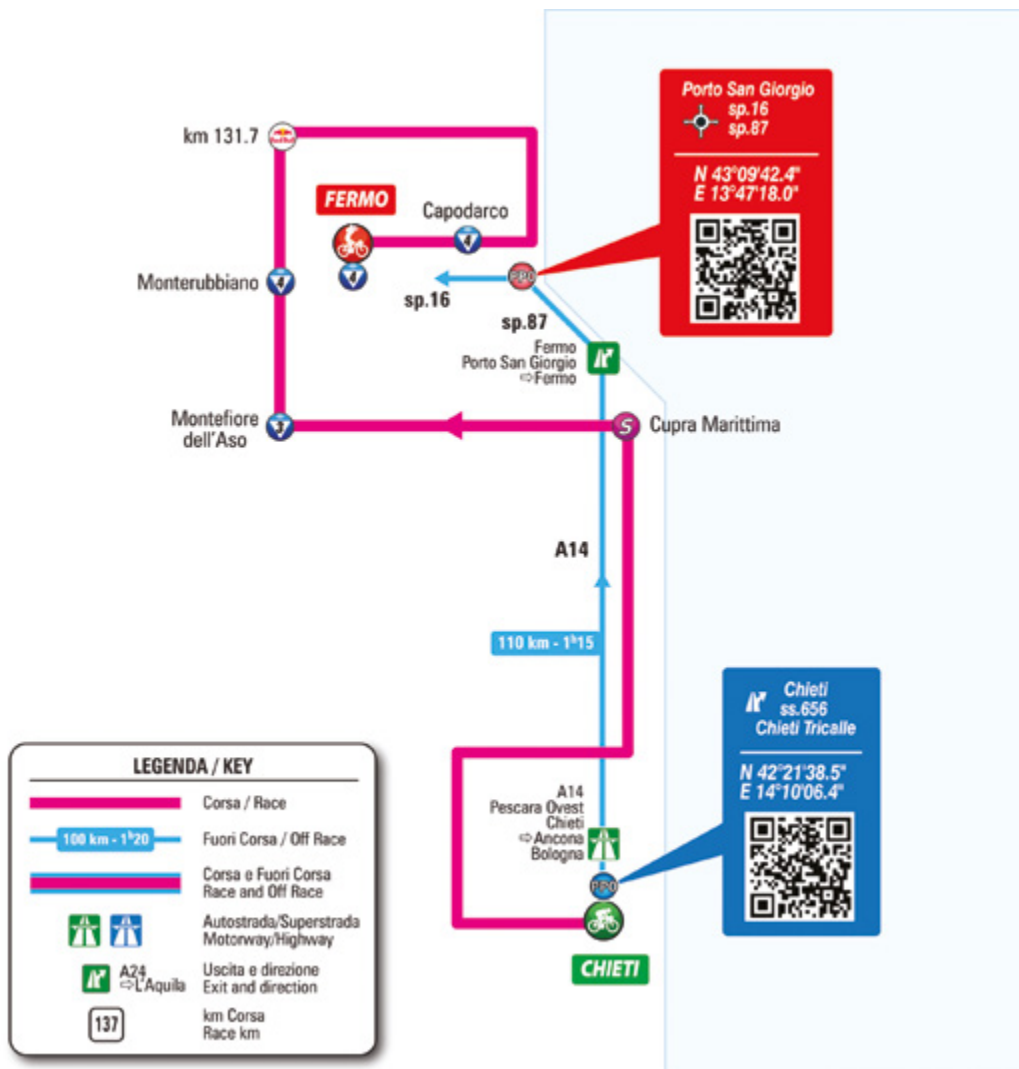
Partenza | *Start*: **ore 13.15**

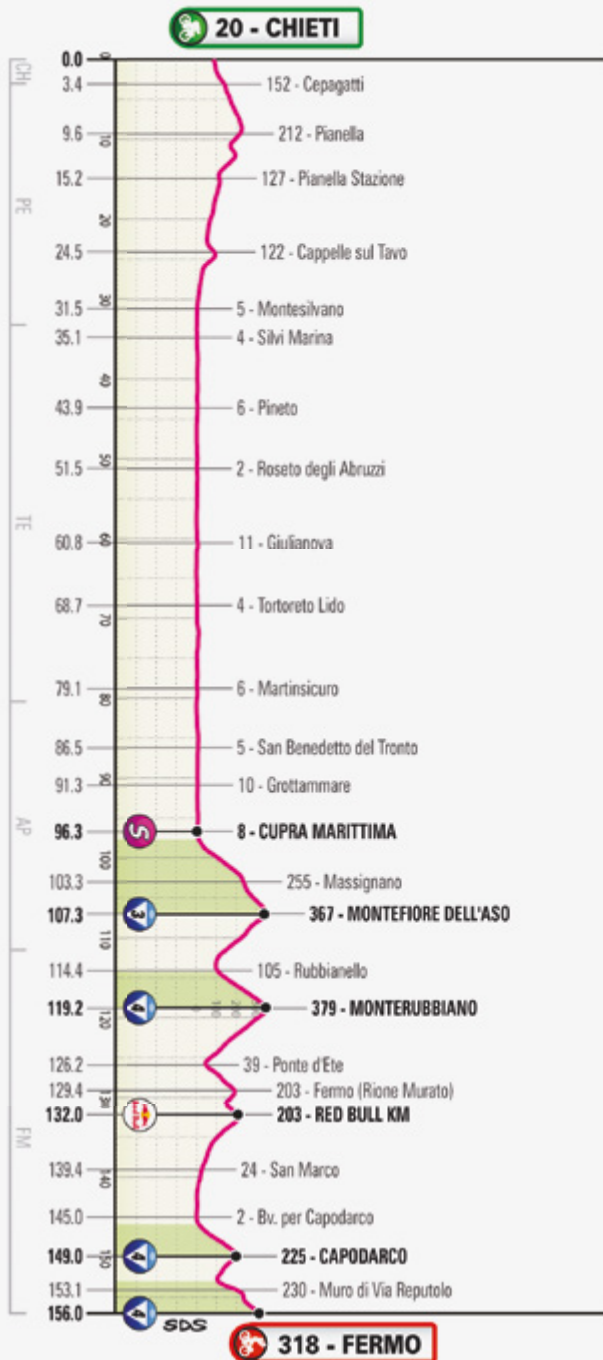


ore 13.35 (trasferimento/transfer 10.000m)



Accrediti | *Accreditations*: **Piazzale Tricalle**





Il percorso

The route

Tappa mista: prima parte lungo l'Adriatico pianeggiante e su strade larghe e sostanzialmente rettilinee e seconda parte nell'entroterra Fermano con una successione di saliscendi e diversi "muri" da affrontare specialmente nel finale. Dopo Cupra Marittima la corsa si dirige verso l'interno e scala il primo GPM a Montefiore dell'Aso prima del successivo a Monterubbiano. Si raggiunge così una prima volta Fermo dove si affronta il "muro" di via Cardarelli prima di raggiungere la ss.16 Adriatica per affrontare la salita di Capodarco (GPM) e in rapida sequenza la salita di Fermo-Reputolo con successivo arrivo.

The stage course combines a flat start on wide and mostly straight roads along the Adriatic coast, and a second uphill part in the hinterland of Fermo, with a steady brace of climbs and descents, and a number of steep ascents ('muri') especially in the final part. Past Cupra Marittima, the stage heads inland where KOM points are up for grabs in Montefiore dell'Aso and in Monterubbiano. The route takes a first pass through Fermo, kicks up the Via Cardarelli then descends onto the ss. 16 Adriatica, and takes in ascents to Capodarco (awarding KOM points) and Fermo-Reputolo before reaching the finish.





ALTEZZA

ALTITUDE

LOCALITÀ

PLACE

KM PARZIALI

PARTIAL KM

KM PERCORSI

COVERED KM

KMDA PERCORRERE





KM TO BE COVERED

MEDIA KM/ORA
AVERAGE SPEED45
hh.mm.43
hh.mm.41
hh.mm.

CAROVANA

CARAVAN

PROVINCIA DI CHIETI											
	330	CHIETI	↑	Start Village	10,0			13.15	13.15	13.15	11.45
	20	CHIETI	↪	km 0	0,0	0,0	156,0	13.35	13.35	13.35	12.05
PROVINCIA DI PESCARA											
	152	Cepagatti	↪	ss.81	3,4	3,4	152,6	13.39	13.40	13.40	12.09
	212	Pianella	↪	sp.20	6,2	9,6	146,4	13.47	13.48	13.48	12.17
	127	Pianella Stazione	↪	sp.18	5,6	15,2	140,8	13.54	13.55	13.55	12.23
	122	Cappelle sul Tavo	↪	sr.16bis	9,3	24,5	131,5	14.05	14.06	14.07	12.33
	5	Montesilvano	↑	ss.16	7,0	31,5	124,5	14.13	14.14	14.16	12.41
PROVINCIA DI TERAMO											
	4	Silvi Marina	↑	ss.16	3,6	35,1	120,9	14.17	14.19	14.21	12.45
	6	Pineto	↑	v.D'Annunzio-ss.16	8,8	43,9	112,1	14.29	14.31	14.33	12.55
	2	Roseto degli Abruzzi	↑	ss.16	7,6	51,5	104,5	14.38	14.41	14.43	13.03 ©
	11	Giulianova	↑	ss.13	9,3	60,8	95,2	14.50	14.53	14.57	13.28
	4	Tortoreto Lido	↑	ss.16	7,9	68,7	87,3	14.59	15.03	15.07	13.37
	6	Martinsicuro	↑	ss.16-ss.16var	10,4	79,1	76,9	15.13	15.17	15.22	13.48
PROVINCIA DI ASCOLI PICENO											
	5	San Benedetto del Tronto	↑	ss.16	7,4	86,5	69,5	15.22	15.27	15.32	13.56
	10	Grottammare	↪	ss.16	4,8	91,3	64,7	15.28	15.33	15.38	14.01 ©
	8	Cupra Marittima	↑	ss.16-sp.58	5,0	96,3	59,7	15.34	15.39	15.45	14.22
	255	Massignano	↪	sp.58	7,0	103,3	52,7	15.44	15.50	15.56	14.30
	367	Montefiore dell'Aso	↑	sp.58-sp.6	4,0	107,3	48,7	15.50	15.56	16.02	14.35 ©
PROVINCIA DI FERMO											
	105	Rubbiano	↪	sp.95	7,1	114,4	41,6	15.58	16.05	16.12	14.59
	379	Monterubbiano	↪	S.M.d.Soccorso-sp.56	4,8	119,2	36,8	16.10	16.17	16.25	15.04
	39	Ponte d'Ete	↪	sp.56	7,0	126,2	29,8	16.18	16.26	16.34	15.13

ALTITUDINE ALTITUDE	LOCALITÀ PLACE			KM PARZIALI PARTIAL KM	KM PERCORSI COVERED KM	KMDA PERCORRERE KM TO BE COVERED	MEDIA KM/ORA AVERAGE SPEED			CAROVANA CARAVAN
							45	43	41	
							hh.mm.	hh.mm.	hh.mm.	
203	Fermo (Rione Murato)	↑	sp.60	3,2	129,4	26,6	16.26	16.34	16.43	15.17
 203	Red Bull km	↑	Fermo-v.Cardarelli-v.Tiro a Segno	2,6	132,0	24,0	16.29	16.37	16.46	15.20
24	San Marco	↪	sp.224	7,4	139,4	16,6	16.38	16.46	16.56	15.28
3	Ins. ss.16	↑	ss.16	2,4	141,8	14,2	16.40	16.49	16.59	15.30
2	Bv. per Capodarco	↪	sp.11	3,2	145,0	11,0	16.44	16.53	17.03	15.34
 225	Capodarco	↪	P.d.Repubblica-v.Indipendenza	4,0	149,0	7,0	16.53	17.03	17.14	15.42 ©
230	Muro di Via Reputolo	↑	v.Trento	4,1	153,1	2,9	16.58	17.08	17.19	16.03
  318	FERMO	⚡	P.le Giralco	2,9	156,0	0,0	17.02	17.13	17.24	16.07

NOTE/NOTES


Red Bull km
km 132.0



Traguardi Volanti / Intermediate Sprints
km 96.3 - Cupra Marittima



Gran Premio della Montagna:
km 107.3 - Montefiore dell'Aso - m 367 (3^a cat.)
km 119.2 - Monterubbiano - m 379 (4^a cat.)
km 149 - Capodarco - m 225 (4^a cat.)
km 156 - FERMO - m 318 (4^a cat. - arrivo/finish)



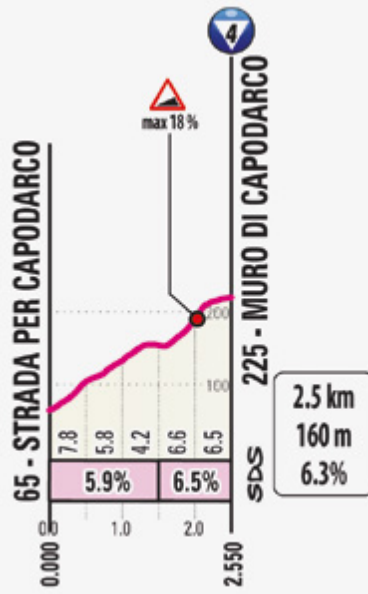
Feed/Litter zone
km 39.5 - 75.5 - 128




Bidon/Litter zone
km 104.8 - 117.3 - 145.8



Litter zone:
km 149.6



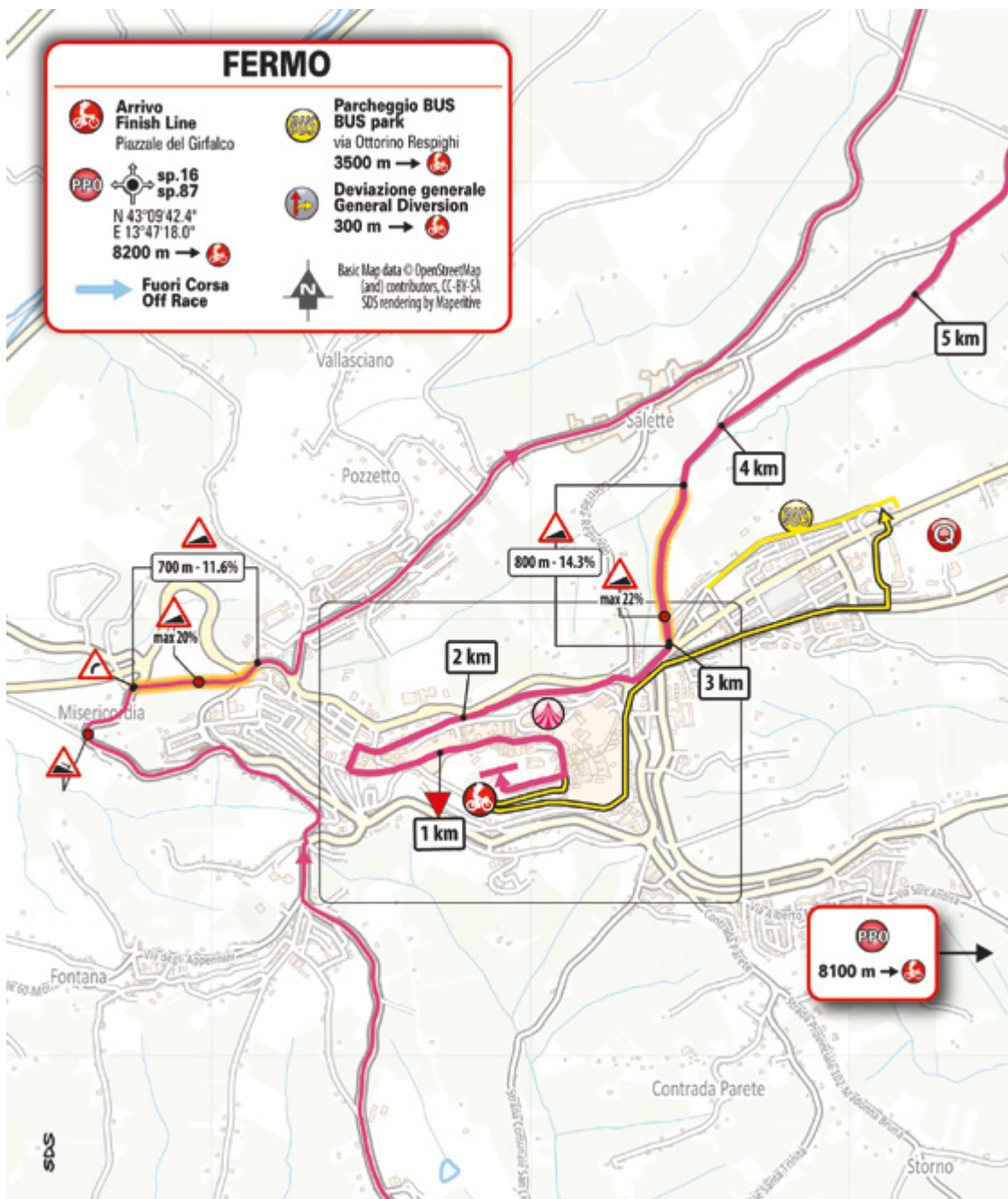




Ultimi Km-*Final Km*

Ultimi chilometri tutti in sostanziale salita. Dopo la salita di Reputolo che immette nell'abitato di Fermo (pendenze fino al 22%) si continua a salire per vie cittadine strette e pavimentate in porfido anche di pendenza elevata. Breve discesa agli ultimi 750 m per poi salire fino all'arrivo su una rampa attorno al 10%. Carreggiata di 6 m, fondo asfaltato.

The final kilometres have a steep upward gradient. After clearing the Reputolo climb, which leads into urban Fermo (with a max. 22% pitch), the route continues on narrow porphyry city roads with sharp gradients. After a short descent until the last 750 m, the road goes up again at around 10% all the way to the finish, which sits on 6 m wide tarmac.



MARCHE.


*Dove ogni giorno
puoi scegliere chi sei.*



**LET'S
MARCHE!**

IN ITALY, OF COURSE.

lets Marche.it



Il logo è stato autorizzato con decreto del Presidente della Regione Marche del 20/11/2017. Il logo è stato autorizzato con decreto del Presidente della Regione Marche del 20/11/2017.



Arrivo | *Finish*: **Piazzale Giralco - FERMO** - ore 17.15



Quartiertappa | *Race Headquarters*:

Direzione, segreteria, sala stampa
Management, permanence, press room - ore 10.00 - 20.00

Accrediti | *Accreditations*: ore 10.00 - 16.00

Accrediti stampa | *Press Accreditations*: ore 10.00 - 13.00

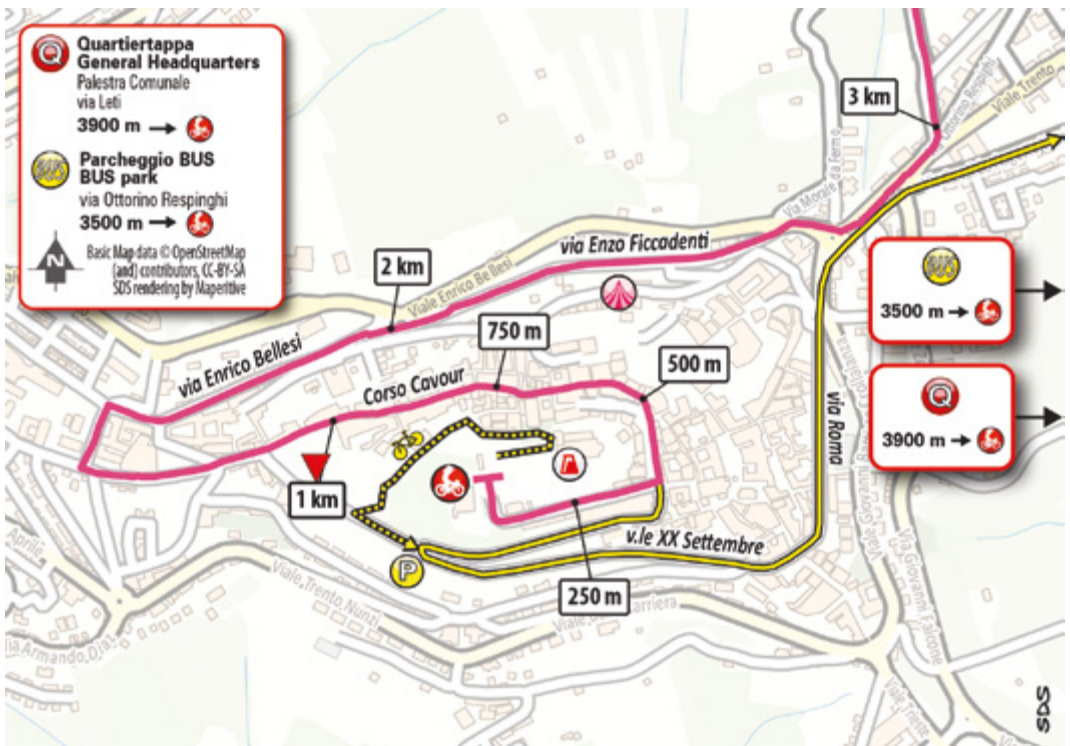
PALESTRA COMUNALE, Via Leti, FERMO



Controllo antidoping | *Anti-doping control*: Studio mobile presso il traguardo
Doping control station at the finish area



GIROLAND: **Via Enzo Ficcadenti** - ore 13.00 - 19.00



Rimini 2026 16-19 GIUGNO



Velo-city è il luogo in cui sostenitori, città, istituzioni, ricercatori e leader del settore si incontrano per dare forma al futuro della bicicletta e dello sviluppo urbano sostenibile.

Every year advocates, cities, decision-makers, academics and industry leaders from around the world come together to shape the future of cycling and sustainable urban development.



Comune di Rimini



ristoranti

AIM GROUP

www.velo-city-conference.com

SUNDAY

17

MAY
2026

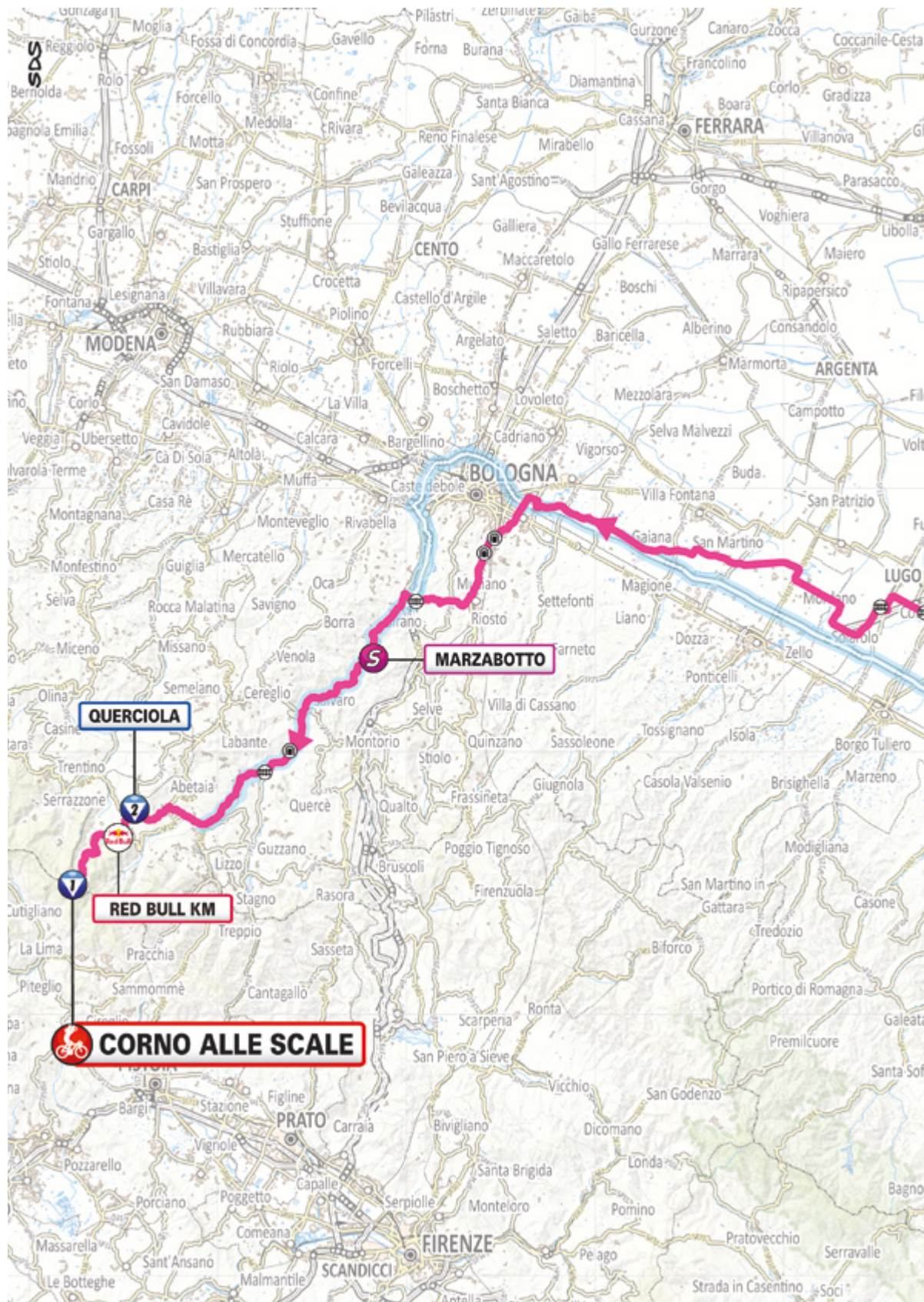
184 KM



CERVIA >
CORNO ALLE SCALE

09

STAGE



CERVIA > CORNO ALLE SCALE

SUNDAY

17

MAY
2026

184 KM

★ ★ ★ ★ ▲



PARTENZA / START

CERVIA

Piazza M. Maffei

ore 12.35

ARRIVO / FINISH

CORNO ALLE SCALE

Rifugio Cavone

ore 17.15

LEGENDA / KEY



Red Bull km

Sprint Punti
Points SprintGPM (con categoria)
KOM (categorized)Galleria
TunnelPassaggio a livello
Level CrossingPercorso Fuori Corsa
Off RaceBasic Map data © OpenStreetMap
(and) contributors, CC-BY-SA
SOS rendering by Mapbox

**ABITANTI**

29.037

29,037

**LUOGHI
DI INTERESSE**

Il centro storico con il palazzo comunale e la cattedrale; la Salina di Cervia, nel Parco regionale del Delta del Po; la Salina Camillone, in cui si raccoglie ancora il sale secondo l'antico metodo; i Magazzini del Sale (XVII secolo), la Torre San Michele e il pittoresco Borgomarina; le località costiere di Milano Marittima, Pinarella e Tagliata.

The historic centre with the town hall and the cathedral; Salina di Cervia (salt pans) within the Delta del Po Regional Park; Salina Camillone, in which salt is still harvested using ancient techniques; the 17th-century Magazzini del Sale (salt docks), Torre San Michele and the picturesque Borgo Marina district; the coastal resorts of Milano Marittima, Pinarella and Tagliata.

**INTAVOLA**

Sale dolce di Cervia (dal gusto unico perché privo di cloruri amari), cozza di Cervia, cardo di Cervia, pasta fatta a mano con ragù, cappelletti ripieni di formaggio, piadina (nella sua versione cervese alta mezzo centimetro) con salumi locali e squacquerone.

Sale dolce di Cervia (a unique 'sweet' salt lacking bitter chloride compounds), cozza di Cervia (mussels), cardo di Cervia (cardoons), handmade pasta with ragout, cheese-stuffed cappelletti, piadina (in its thick local rendition) with cold cuts and squacquerone cheese.

**VINI**

Sangiovese, Cagnina, Trebbiano, Albana e Pagadebit.

Sangiovese, Cagnina, Trebbiano, Albana and Pagadebit.

**EVENTI**

Artevento – Festival internazionale dell'Aquilone (23 aprile-4 maggio); lo Sposalizio del mare (17 maggio); Cervia Città Giardino (27 maggio); Cervia Summer Festival (concerti in piazza, luglio); Vip Master Tennis (24-25 luglio); Ironman Italy Emilia Romagna (19-20 settembre).

Artevento (international kite festival, April 23-May 4); Sposalizio del mare (May 17); Cervia Città Giardino (May 27); Cervia Summer Festival (outdoor concerts, July); VIP Master Tennis (July 24-25); Ironman Italy Emilia Romagna (September 19-20).





ABITANTI

2.285 (Lizzano in Belvedere)

2,285 (*Lizzano in Belvedere*)



LUOGHI DI INTERESSE

Il Corno alle Scale è la montagna di Bologna: domina il paesaggio con le Cascate del Dardagna e la Croce su Punta Sofia (1945 m), simbolo della comunità. Da visitare i santuari della Madonna dell'Acero e del Faggio, i borghi di Monteaacute delle Alpi, Pianaccio (paese natale di Enzo Biagi) e Rocca Corneta, il Museo etnografico di Poggioforato e il Museo del quarzo di Lizzano in Belvedere.

Corno alle Scale is Bologna's defining mountain, towering over the landscape with the Dardagna waterfalls and the cross atop Punta Sofia (1,945 m), a symbol of the local community. Highlights also include the sanctuaries of Madonna dell'Acero and Madonna del Faggio; the villages of Monteaacute delle Alpi, Pianaccio (the birthplace of Enzo Biagi), and Rocca Corneta; the Ethnographic Museum in Poggioforato and the Museum of quartz in Lizzano in Belvedere.



INTAVOLA

Tortelloni di ricotta, porcini e tartufi del Belvedere, zampanelle (sorta di crespelle molto sottili), ciacci di castagne, mirtillo nero del crinale.

Tortelloni with ricotta cheese, porcini and truffles, zampanelle (very thin crêpes), ciacci di castagne (crêpes made with chestnut flour), local blueberries.



VINI

Dai premiati vitigni sostenibili PIWI ai classici Pignoletto e Barbera dei Colli Bolognesi.

From the award-winning sustainable PIWI grape varieties to the classic Pignoletto and Barbera dei Colli Bolognesi.



EVENTI

Appenninica MTB (internazionale a tappe, 22-26 giugno); Senators Enduro Cup (circuito di mountain bike della disciplina Enduro e E-Enduro, primavera-estate); Tartufesta di Lizzano in Belvedere (dedicata al tartufo dell'Appennino con degustazioni, mercatini e piatti della tradizione, autunno); Festa del Mirtillo di Lizzano in Belvedere (estate); Giughence la campana (competizione folkloristica tra borghi, estate).

Appenninica MTB (international stage race, June 22-26); Senators Enduro Cup (enduro and E-enduro MTB championship, spring-summer); Tartufesta di Lizzano in Belvedere (truffle festival featuring tastings, street markets and traditional food, autumn); Festa del Mirtillo di Lizzano in Belvedere (summer); Giughence la campana (folk games festival, summer).



Ritrovo di Partenza | *Start Meeting Point*: **Piazza M. Maffei – CERVIA**

Foglio firma | *Pre-stage operations and signing-in*: **ore 11.10 – 12.25**

Partenza | *Start*: **ore 12.35**



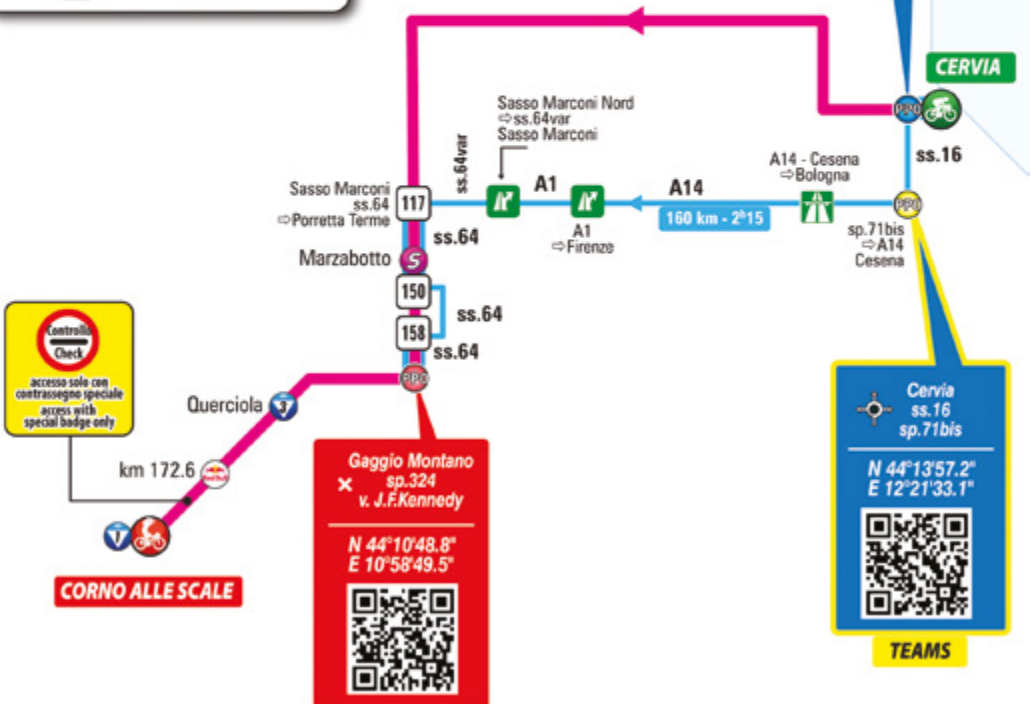
ore 12.50 (trasferimento/transfer 8.400m)

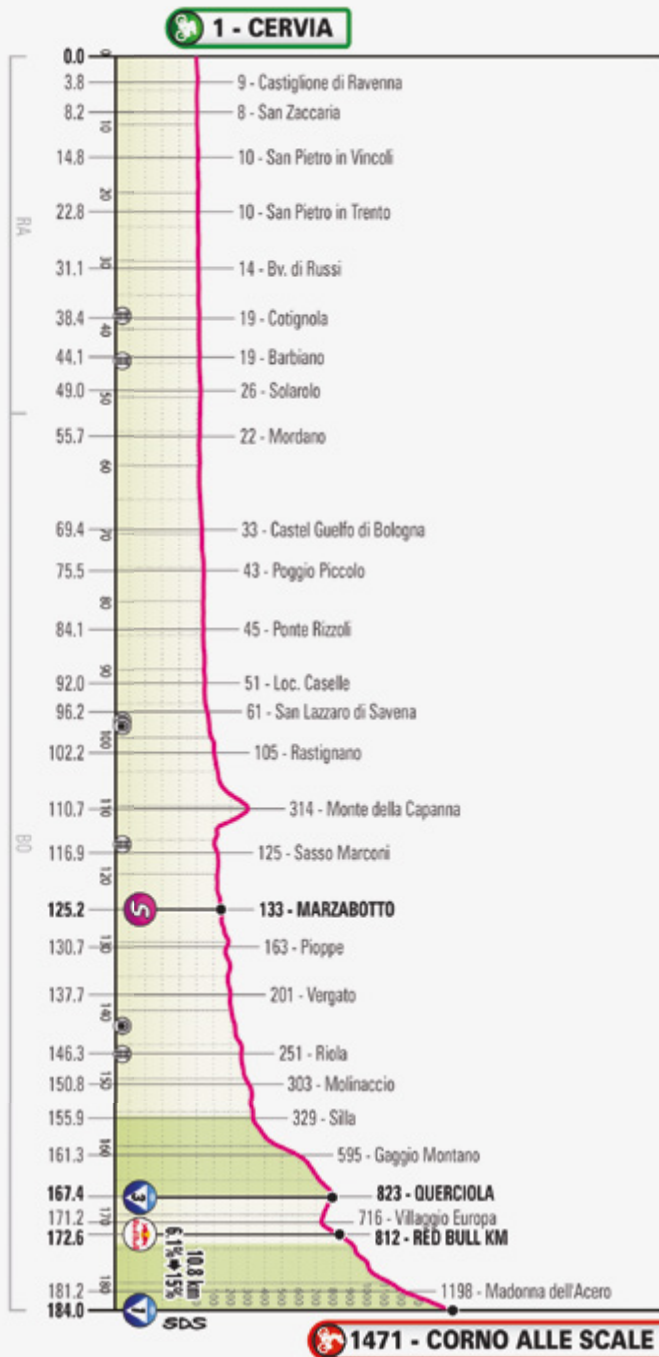


Accrediti | *Accreditations*: **Parcheggio Artusi**

LEGENDA / KEY

- Corsa / Race
- 100 km - 1^h20 Fuori Corsa / Off Race
- Corsa e Fuori Corsa
Race and Off Race
- Autostrada/Superstrada
Motorway/Highway
- A24
↳ L'Aquila
Uscita e direzione
Exit and direction
- 137 km Corsa
Race km





Il percorso

The route

Tappa praticamente *monosalita*. Il percorso è interamente pianeggiante dalla partenza fino a Silla anche se dopo Sasso Marconi inizia leggermente a salire lungo la *Porrettana*. A Silla inizia la prima salita catalogata GPM (che di fatto è un tutt'uno con quella finale da cui è separata da una brevissima discesa). Si attraversa Gaggio Montano dall'accesso più ripido per raggiungere Querciola. Breve discesa fino a Villaggio Europa (Lizzano in Belvedere) e a seguire salita finale.

This is essentially a 'monoclimb' stage. The route is pan-flat from the start all the way to Silla, even if the road starts to go up slightly past Sasso Marconi, along the Porrettana. The first categorised climb (which is actually one with the closing ascent, with just a short dip in the middle) begins in Silla. The route goes over Gaggio Montano along the steepest side, reaches Querciola and descends briefly into Villaggio Europa (Lizzano in Belvedere) before taking in the closing ascent.




ALTITUDINE
 ALTITUDE

LOCALITÀ
 PLACE

KM PARZIALI
 PARTIAL KM

KM PERCORSI
 COVERED KM






KMDA PERCORRERE
 KM TO BE COVERED

MEDIA KM/ORA
 AVERAGE SPEED

44 **42** **40**
 hh.mm. hh.mm. hh.mm.

CAROVANA
 CARAVAN

PROVINCIA DI RAVENNA											
	3	CERVIA	↑	Start Village	8,4			12.35	12.35	12.35	11.05
	1	CERVIA	↑	km 0	0,0	0,0	184,0	12.50	12.50	12.50	11.20
	9	Castiglione di Ravenna	↑	sp.3	3,8	3,8	180,2	12.54	12.54	12.55	11.24
	8	San Zaccaria	↔	sp.3	4,4	8,2	175,8	12.59	13.00	13.00	11.29
	10	San Pietro in Vincioli	↔	sp.54-sp.40	6,6	14,8	169,2	13.07	13.08	13.09	11.37 ©
	10	San Pietro in Trento	↔	sp.40-sp.34-sp.1	8,0	22,8	161,2	13.16	13.18	13.19	11.57
	14	Bv. di Russi	↔	sp.20	8,3	31,1	152,9	13.27	13.28	13.30	12.07
	19	Cotignola	↑	P.L.-v.Mad. di Genova	7,3	38,4	145,6	13.35	13.37	13.39	12.16
	19	Barbiano	↔	sp.48	5,7	44,1	139,9	13.42	13.44	13.47	12.23
	19	P.L.	↔	sp.48-sp.61	0,5	44,6	139,4	13.43	13.45	13.47	12.23
	26	Solarolo	↔	v.Fossa di Sopra-sp.22	4,4	49,0	135,0	13.48	13.50	13.53	12.28 ©
	22	Bagnara di Romagna	↔	sp.21	5,3	54,3	129,7	13.54	13.57	14.00	12.50
PROVINCIA DI BOLOGNA											
	22	Mordano	↑	sp.53	1,4	55,7	128,3	13.56	13.59	14.02	12.51 ©
	33	Castel Guelfo di Bologna	↔	sp.31	13,7	69,4	114,6	14.13	14.17	14.21	13.18 ©
	43	Poggio Piccolo	↑	v.Stradelli Guelfi - sp.31	6,1	75,5	108,5	14.21	14.25	14.29	13.40
	45	Ponte Rizzoli	↑	sp.31	8,6	84,1	99,9	14.32	14.36	14.41	13.51
	51	Loc. Caselle	↑	v.Villanova. v-Maresotti	7,9	92,0	92,0	14.42	14.47	14.52	14.00
	61	San Lazzaro di Savena	↑	v.Cavina	4,2	96,2	87,8	14.47	14.52	14.58	14.05
	67	n.2 gallerie	↑	260m, 162m	1,1	97,3	86,7	14.49	14.54	14.59	14.06
	105	Rastignano	↑	ss.64	4,9	102,2	81,8	14.55	15.00	15.06	14.11
	139	Pian di Macina (Musiano)	↔	sp.58	4,9	107,1	76,9	15.01	15.07	15.13	14.17
	314	Monte della Capanna	↔	sp.37	3,6	110,7	73,3	15.09	15.16	15.22	14.21
	108	P.L.	↑	v.Ponte Albano	5,5	116,2	67,8	15.16	15.22	15.30	14.27
	125	Sasso Marconi	↔	v.Ponte Albano-ss.64	0,7	116,9	67,1	15.17	15.23	15.31	14.28 ©
	133	Marzabotto	↑	ss.64	8,3	125,2	58,8	15.27	15.34	15.42	14.53

ALTITUDINE ALTITUDE	LOCALITÀ PLACE		KM PARZIALI PARTIAL KM	KM PERCORSI COVERED KM	KMDA PERCORRERE KM TO BE COVERED	MEDIA KM/ORA AVERAGE SPEED			CAROVANA CARAVAN	
						44	42	40		
						hh.mm.	hh.mm.	hh.mm.		
163	Pioppe	↑	ss.64	5,5	130,7	53,3	15.34	15.42	15.50	15.00
201	Vergato	↑	ss.64	7,0	137,7	46,3	15.43	15.51	15.59	15.08
 230	galleria	↑	90m	4,3	142,0	42,0	15.48	15.56	16.05	15.13
243	Uscita per Riola	↵	ex-ss.64	2,5	144,5	39,5	15.52	16.00	16.09	15.16
 251	Riola	↑	P.L. - ex-ss.64	1,8	146,3	37,7	15.54	16.02	16.11	15.19
303	Molinaccio	↑	ex-ss.64-ss.64	4,5	150,8	33,2	15.59	16.08	16.17	15.24
329	Silla	↗	sp.324	5,1	155,9	28,1	16.06	16.14	16.24	15.30
595	Gaggio Montano	↵	sp.82	5,4	161,3	22,7	16.18	16.27	16.38	15.37 ©
 823	Querciola	↵	sp.32-sp.324	6,1	167,4	16,6	16.26	16.36	16.47	16.00
716	Villaggio Europa	↗	v.Corno alle Scale	3,8	171,2	12,8	16.30	16.41	16.52	16.05
 812	Red Bull km	↑	Vidiciatico - v.Marconi	1,4	172,6	11,4	16.33	16.44	16.56	
814	Vidiciatico	↵	sp.71	0,3	172,9	11,1	16.34	16.44	16.56	
1198	Madonna dell'Acero	↑	sp.71	8,3	181,2	2,8	16.52	17.04	17.17	
 1471	CORNO ALLE SCALE	↑	Rifugio Cavone	2,8	184,0	0,0	17.00	17.13	17.27	

NOTE/NOTES



Red Bull km
km 172.6



Traguardi Volanti / Intermediate Sprints
km 125.2 - Marzabotto



Gran Premio della Montagna:
km 167.4 - Querciola - m 823 (3^a cat.)
km 184 - CORNO ALLE SCALE - m 1471 (1^a cat. - arrivo/finish)



Feed/Litter zone
km 33.7 - 71.1 - 107.8 - 149.3



Bidon/Litter zone
km 164.9



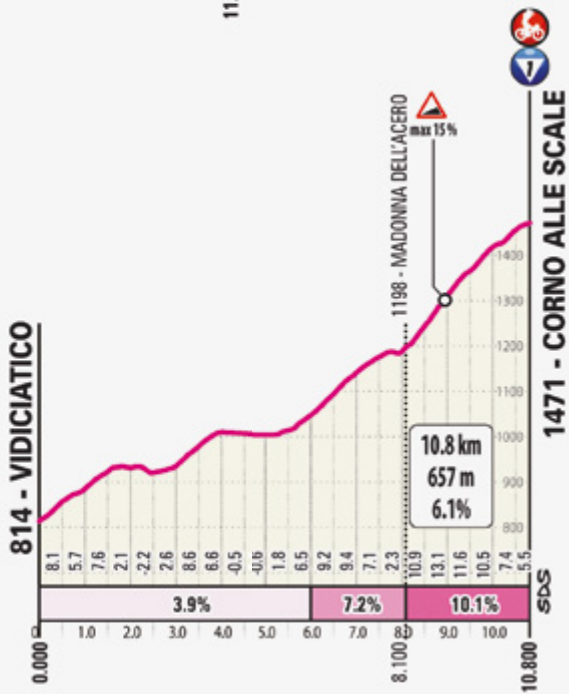
Litter zone:
km 178.1



Galleria/Tunnel:
km 97.3 - 142



Passaggio a Livello/Level Crossing:
km 38.4 - 44.6 - 116.2 - 146.3





Giovanni Rana
RANA
BEST OF

**TORNANO LE TAPPE PIÙ AMATE
DI TUTTI I GIRI D'ITALIA!**



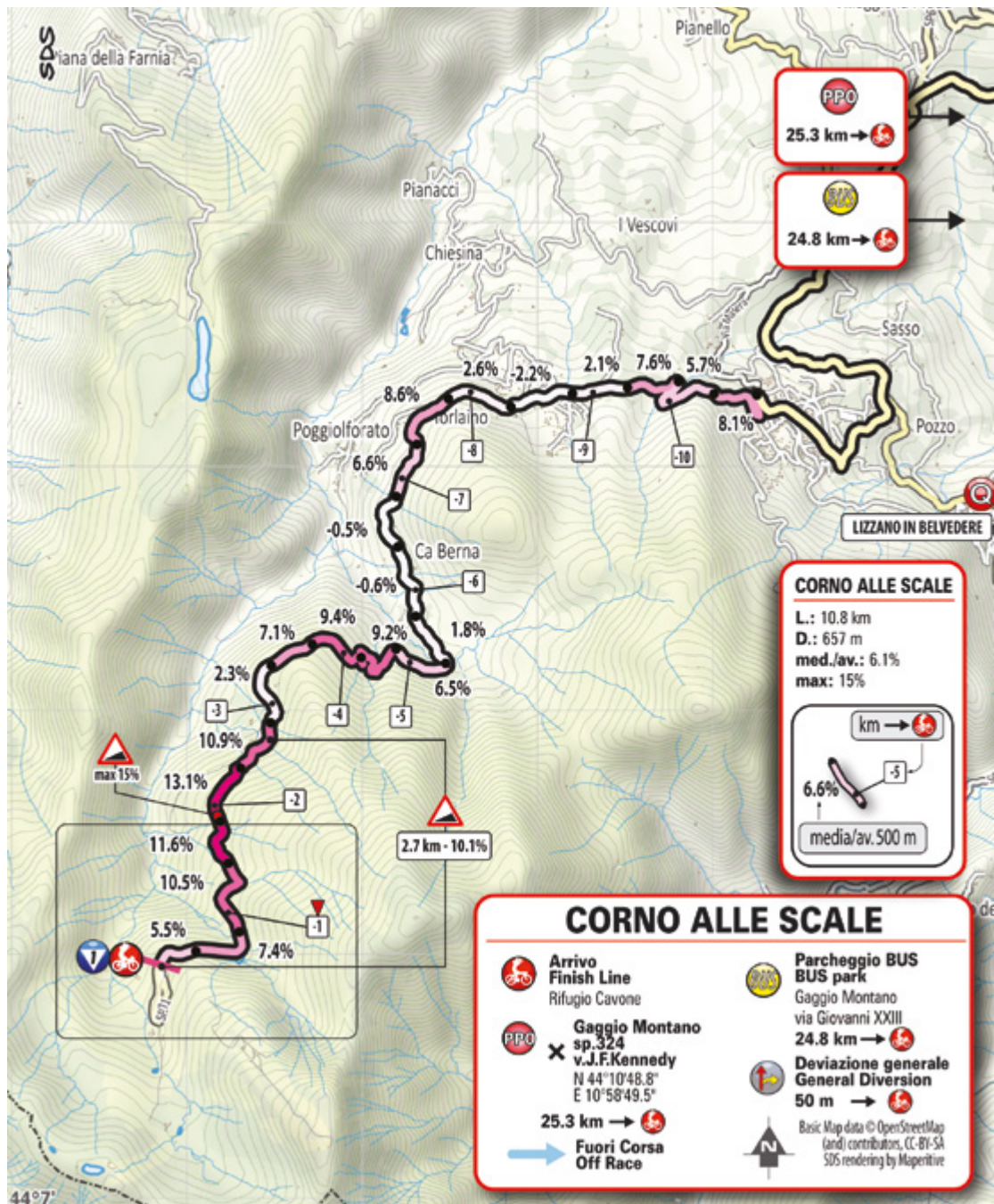
Goditi un'occasione irripetibile e assapora tutte le Maglie Rosa in cucina del nostro mitico giro attraverso le tradizioni regionali più golose.



Ultimi Km-*Final Km*

Ultimi 12 km tutti in salita su strada di montagna con numerose curve e alcuni tornanti. Negli ultimi 3 km la pendenza si mantiene sopra il 10% con punte fino al 15% per poi spianare leggermente. Rettilineo finale (asfalto, lunghezza 150 m, larghezza 7 m) in salita attorno al 7%.

The last 12 km go up steadily on a narrow and curving mountain road with a few hairpins. Gradients are over 10% in the last 3 km, with peaks reaching as high as 15%. The pitch then eases out a little. The home straight (150 m long, on 7 m wide tarmac) has an uphill gradient of approx. 7%.







BW | **Best Western.**
Hotels & Resorts

Per ogni tuo viaggio, scegli i nostri 170 hotel in tutta Italia.

Qualità garantita da un brand internazionale
e un'autentica ospitalità locale ti aspettano.

Prenota subito il tuo prossimo soggiorno e
gira l'Italia con Best Western!

[bestwestern.it](https://www.bestwestern.it)

3B meteo

Goditi il tuo tempo.



Scarica l'App
e resta sempre
aggiornato!



WWW.3BMETEO.COM





Arrivo | *Finish*: **Rifugio Cavone - CORNO ALLE SCALE** - ore 17.15



Quartiertappa | *Race Headquarters*:

Direzione, segreteria, sala stampa

Management, permanence, press room - ore 10.00 - 20.00

Accreditati | *Accreditations*: ore 09.00 - 12.00

Accreditati stampa | *Press Accreditations*: ore 09.00 - 12.00

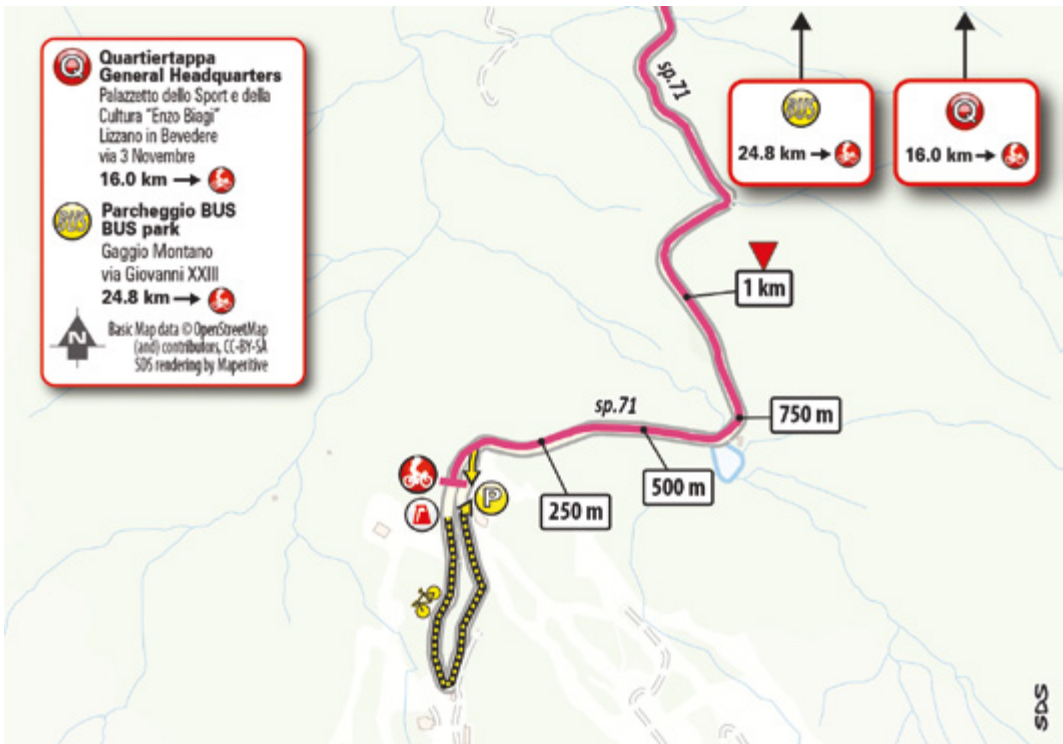
**PALAZZO DELLO SPORT E DELLA CULTURA «ENZO BIAGI»,
Via 3 Novembre, Lizzano in Belvedere (BO)**



Controllo antidoping | *Anti-doping control*: Studio mobile presso il traguardo
Doping control station at the finish area



GIROLAND: **Piazza Mazzini - Viareggio** - ore 13.00 - 19.00





MONDAY

18

MAY
2026

RIPOSO

MASSA



Quartiertappa | Race Headquarters:

Direzione, segreteria, giuria, accrediti, sala stampa
Management, permanence, jury, accreditation, press room

PALASPORT DI MASSA

Via degli Oliveti 36 - Massa

orari 14.00 - 18.00



Il caffè perfetto per ogni occasione, è sempre



Perfetto per il lavoro,
da bere a casa o dovunque tu voglia.
Grazie a Bialetti, hai il caffè ideale
per ogni momento.



Scopri di più su bialetti.com



FantaGiro d'Italia



IL FANTASY GAME UFFICIALE DEL GIRO D'ITALIA

THE OFFICIAL FANTASY GAME OF THE GIRO D'ITALIA

**GIOCA, SCHIERA
LA TUA SQUADRA E
SOGNA IN GRANDE:**

Tutti i FantaCoach partecipano automaticamente all'estrazione per vincere una De Rosa 838 – edizione speciale FantaGiro.

**PLAY, LINE UP
YOUR TEAM
AND DREAM BIG:**

all FantaCoaches automatically enter the prize draw to win a De Rosa 838 – FantaGiro Special Edition.



FANTAGIRODITALIA.IT



FANTAGIRODITALIA.IT



#FANTAGIRO

TUESDAY

19

MAY
2026



42 KM



VIAREGGIO >
MASSA TUDOR ITT

10

STAGE





10

STAGE



VIAREGGIO > MASSA TUDOR ITT

TUESDAY

19

MAY
2026



42 KM

★ ★ ★ ★ ★



PARTENZA / START

VIAREGGIO

Via Giosue Carducci

ore 13.15



ARRIVO / FINISH

MASSA

Piazza Betti, Marina di Massa

ore 17.15

**ABITANTI**

60.680

60,680

**LUOGHI
DI INTERESSE**

La Passeggiata di Viareggio è uno dei luoghi più affascinanti della Versilia: una lunga via pedonale costellata da edifici con tratti liberty e déco. Il palazzo delle Muse, nato come Ospizio Marino, oggi ospita la biblioteca comunale, il centro documentario storico e la Galleria di Arte Moderna e Contemporanea. La Torre Matilde è un caratteristico esempio di architettura militare del XVI secolo.

The promenade in Viareggio – a long pedestrian street lined with beautiful Art Deco and Art Nouveau buildings – is one of the most fascinating spots in Versilia. The Palazzo delle Muse, originally a seaside nursing home, now contains the public library, the historic documentation centre and the modern and contemporary Art Gallery. Main sights also include Torre Matilde, a typical example of 16th-century military architecture.

**INTAVOLA**

Pasta alla trabaccolara (con pesci di fondale cotti con il pomodoro e insaporiti con vino ed erbe aromatiche), risotto con seppie e bietole, cacciucco alla viareggina, spaghetti con nicchi (arselle o telline) o con coltellacci (cannolicchi), scarpaccia (dolce con zucchine tagliate molto sottili).

Pasta alla trabaccolara (in a groundfish and tomato sauce, seasoned with wine and herbs), risotto with cuttlefish and chard, cacciucco alla viareggina, spaghetti 'con nicchi' or 'con coltellacci' (with coquina clams or razor clams, respectively), scarpaccia (sweet pancake made with thinly sliced courgettes).

**SEGNI
PARTICOLARI**

Viareggio è il cuore di uno dei più importanti distretti nautici. Diversi brand della cantieristica mondiale hanno qui il proprio quartier generale.

Viareggio is home to one of the major shipbuilding areas, with many of the world's top builders headquartered here.

**EVENTI**

Carnevale (dal 1873, tra le più spettacolari feste in Italia); Viareggio Cup (competizione calcistica internazionale giovanile); Premio Letterario Viareggio Rèpaci (estate).

The carnival (one of the most spectacular festivals in Italy since 1873), Viareggio Cup (an international youth association football tournament), Premio Letterario Viareggio Rèpaci (summer).



ABITANTI

66.641

66,641



LUOGHI DI INTERESSE

Massa è ricca di luoghi di interesse, tra i quali spicca il Palazzo Ducale che domina Piazza Aranci, dove si erge un obelisco con quattro leoni in marmo alla base, poggiati su fontane. Nel centro cittadino si trova il Duomo, dedicato a san Francesco ed elevato a Cattedrale nel 1824. Un altro simbolo della città è il Castello Malaspina, una fortificazione che domina dall'alto il territorio.

Massa boasts a wide range of attractions. The highlights are Palazzo Ducale and the obelisk on the Piazza Aranci, supported by four marble lions, each resting on a fountain. The central Duomo, dedicated to San Francesco, became the city's cathedral in 1824. The Castle, overlooking the surrounding area from above, is another symbol of the city.



INTAVOLA

Dal Cinquecento a Massa si coltivano i limoni, preziosi per il limoncino. Tra i piatti tipici: tordelli di carne ed erbe con ragù, lasagne intordellate, pattona (impasto di acqua, farina di grano, farina di granoturco e sale, cotto tra due testi di acciaio), torta di riso pasquale (con latte, uova, riso, zucchero e crema aromatizzata ai liquori), ciorchiello (ciambella con uva, pinoli e anice).

Since the 16th century, Massa has been a major producer of lemons used to create the popular limoncino. Traditional dishes include tordelli stuffed with meat and chard, and served with ragout, lasagne intordellate, pattona (a batter of water, wheat flour, cornflour and salt, cooked between two cast-iron griddles), torta di riso (Easter cake made with rice, milk, eggs, sugar and cream, with liquor flavour), ciorchiello (doughnut made with raisins, pine nuts and anise).



VINI

Candia dei Colli Apuani DOC.

Candia dei Colli Apuani DOC.



EVENTI

Spino fiorito (rassegna enogastronomica, primavera); Palcoscenici stellati (concerti e spettacoli in piazza, estate); Mercurio d'argento (concorso nazionale dedicato alla musica per immagini, agosto).

Spino fiorito (food and wine festival, spring); Palcoscenici stellati (open-air concerts and shows, summer); Mercurio d'argento (national music-to-picture competition, August).





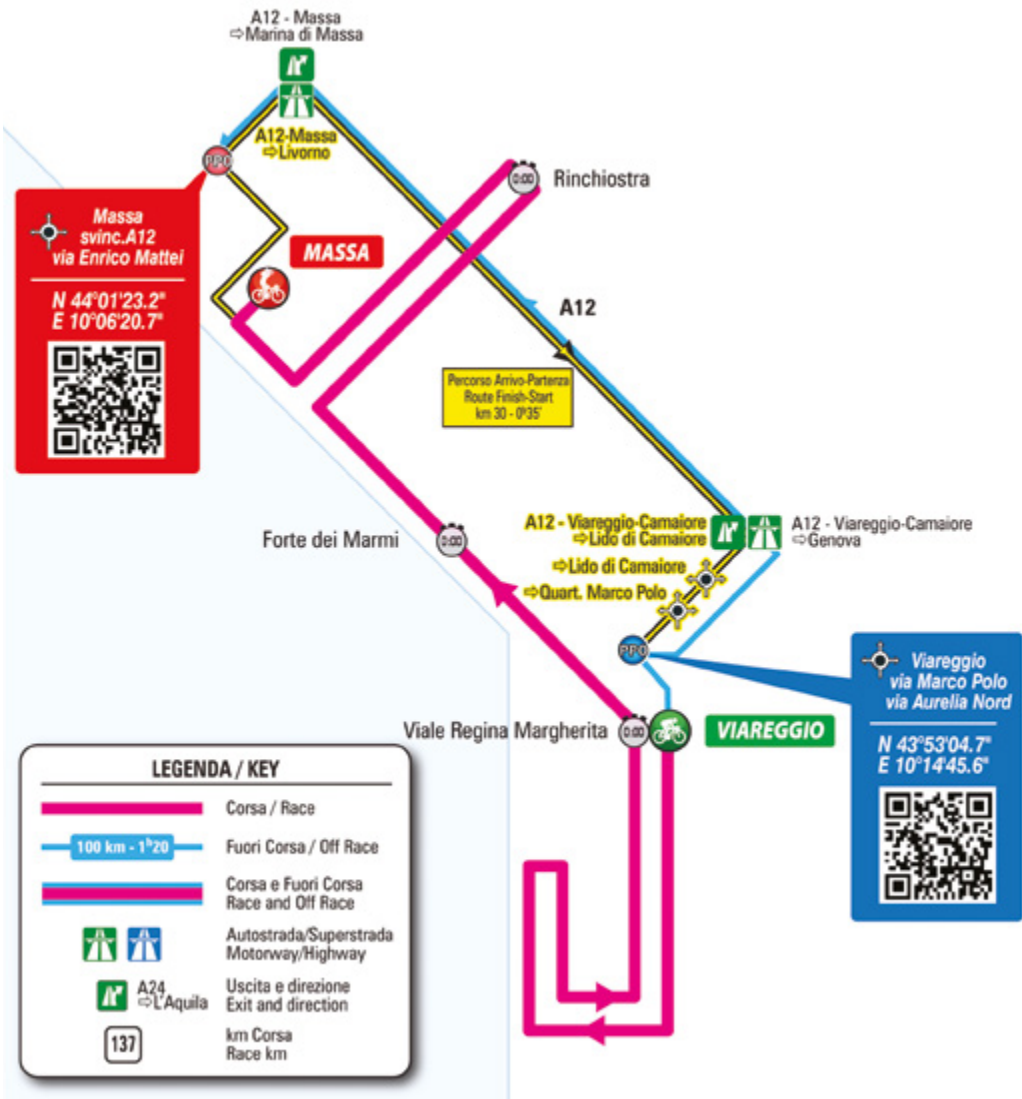
Ritrovo di Partenza | *Start Meeting Point*: **Via Giosue Carducci - VIAREGGIO**

Partenza 1° corridore | *1st rider's start*: **ore 13.15**

Rilevamento cronometrico | *Time keeping point*: **km 16.7 Viale Regina Margherita**
km 28.9 Viale Italiano
km 38.4 Viale Roma



Accrediti | *Accreditations*: **Via M. Buonarroti**







Il percorso

The route

Cronometro pianeggiante quasi interamente rettilinea con due inversioni a U. Partenza da Viareggio direzione sud attraverso la pineta lungo Viale dei Tigli. Prima inversione a U a Marina di Torre del Lago per percorrere a ritroso la strada dell'andata fino a Viareggio dove si entra nel lungomare in direzione nord. Si percorre la costiera della Versilia fino a Marina di Massa dove si svolta verso l'interno per raggiungere la seconda svolta a U in località Rinchiostra. La corsa, quindi, raggiunge nuovamente il lungomare, ne percorre circa 800 m per poi svoltare nuovamente verso l'interno e raggiungere l'arrivo.

This is a flat and almost entirely straight ITT, with two U-turns. Starting in Viareggio, the route heads south through the pine forest, along the Viale dei Tigli. After the first U-turn in Marina di Torre del Lago, the stage follows the same route back to Viareggio, takes the seafront heading north and follows the coast of Versilia. In Marina di Massa, the route heads inland towards the second U-turn in Rinchiostra. The race hits the seafront again for approx. 800 m, then turns inland once more, heading for the finish.





FOR HISTORY MAKERS

Discover the Oakley Giro D'Italia™ Collection





10

STAGE

ALTITUDINE
ALTITUDE

LOCALITÀ
PLACE

KM PARZIALI
PARTIAL KM

KM PERCORSI
COVERED KM

KM DA PERCORRE
KM TO BE COVERED

1° CORRIDORE
FIRST RIDER

ULTIMO
CORRIDORE
LAST RIDER

MEDIA KM/ORA
AVERAGE SPEED

CAROVANA
CARAVAN

PROVINCIA DI LUCCA											
	2	VIAREGGIO	↑	v.le Carducci	0,0	0,0	42,0	13:15	16:31	00:00:00	12.10
	3	Ponte Girante	↑	v.Oberdan	1,2	1,2	40,8	13:16	16:32	00:01:29	12.11
	2	viale dei Tigli	↑		0,3	1,5	40,5	13:16	16:32	00:01:48	12.12
	2	via J.F.Kennedy	↑		4,9	6,4	35,6	13:22	16:37	00:06:56	12.18
	3	viale Europa	↑		1,2	7,6	34,4	13:23	16:39	00:08:25	12.20
	3	Marina di Torre del Lago	↔	v.Europa	1,2	8,8	33,2	13:24	16:40	00:09:37	12.21
	3	viale J.F.Kennedy	↔		1,0	9,8	32,2	13:26	16:41	00:10:38	12.23
	2	viale dei Tigli	↔		1,3	11,1	30,9	13:27	16:42	00:11:56	12.24
	2	via G. Oberdan	↑		4,8	15,9	26,1	13:32	16:47	00:16:46	12.31
	3	Ponte Girante	↔	v.Pilo	0,3	16,2	25,8	13:32	16:47	00:17:07	12.31
	2	viale Regina Margherita	↔		0,5	16,7	25,3	13:33	16:48	00:17:38	12.32
	3	viale A. Belluomini	↔		2,0	18,7	23,3	13:35	16:50	00:19:59	12.34
	4	Ponte Fosso Abate	↔	Piazza Lemmetti- v.Pistelli	0,9	19,6	22,4	13:36	16:51	00:21:03	12.35
	3	Lido di Camaiore	↑	v.Pistelli	0,6	20,2	21,8	13:37	16:51	00:21:39	12.36
	3	viale Sergio Bernardini	↔		1,2	21,4	20,6	13:38	16:53	00:22:51	12.37
	3	Marina di Pietrasanta	↑	v.Roma	3,2	24,6	17,4	13:42	16:56	00:26:05	12.41
	2	Forte dei Marmi	↑	v.Italico	4,3	28,9	13,1	13:46	17:00	00:30:25	13.01
PROVINCIA DI MASSA CARRARA											
	3	Cinquale	↑	P.F.Versilia. v.4 Novembre	3,0	31,9	10,1	13:50	17:03	00:33:57	13.05
	2	viale Roma	↔		3,9	35,8	6,2	13:54	17:07	00:38:02	13.10
	21	Rinchiostra	↺	v.Roma	2,6	38,4	3,6	13:57	17:10	00:41:06	13.13
	2	via Lungomare di Levante	↔		2,6	41,0	1,0	14:00	17:13	00:43:50	13.16
	3	MASSA	↑	(Marina di Massa) Piazza Betti	1,0	42,0	0,0	14:01	17:14	00:45:01	13.17

NOTE/NOTES



Partenza primo corridore:
13:15



Arrivo ultimo corridore:
17:15



Intermedi:
km 16.7 - viale Regina Margherita
km 28.9 - Forte dei Marmi
km 38.4 - Rinchiostra

Giro d'Italia RIDE GREEN

LA SOSTENIBILITÀ
È IL NOSTRO
PRIMO TRAGUARDO

RCS Sport prosegue il percorso nel campo della sostenibilità sul Giro d'Italia per **mappare e migliorare gli impatti ambientali, sociali ed economici** sul territorio, le persone e le comunità toccate dalla corsa.

Un progetto che si basa sul **coinvolgimento rilevante di tutti gli attori interessati alla manifestazione sportiva**, a partire da organizzatori, Partner, comunità locali e atleti, fino all'ampio bacino di pubblico e spettatori dell'evento.

L'obiettivo è di **analizzare il reale impatto** che deriva dal Giro d'Italia e **instaurare**, con l'intero ecosistema, **un dialogo e un confronto**, individuando soluzioni condivise che possano **guidare l'evoluzione della progettazione verso un paradigma rigenerativo**.



RACCOLTA DIFFERENZIATA



AVVIARE A RICICLO I MATERIALI RACCOLTI



MISURARE LE PERFORMANCE



SENSIBILIZZARE E COMUNICARE



UPCYCLE

RIDE GREEN è il progetto di RCS Sport dedicato alla protezione dell'ambiente e alla sostenibilità, che promuove la salvaguardia delle aree attraversate dalla Corsa Rosa basata sulla raccolta differenziata e sulla sensibilizzazione dei territori coinvolti.

Nato nel 2016, quest'iniziativa per un Giro d'Italia più sostenibile coinvolge tutte le località dove passa la corsa: gli addetti ai lavori, i partner, i media e le istituzioni, le squadre e il pubblico. Nel corso della sua ultima edizione sono stati recuperati oltre **70 mila chilogrammi di rifiuti di cui il 92% differenziati e avviati al riciclo**.

Ride Green mira al miglioramento dell'impatto e della legacy degli eventi sportivi su diversi fronti come l'educazione delle nuove generazioni con **BICISCUOLA** e la mobilità sostenibile con **GIRO-E**.

**SEGUI IL VIAGGIO SOSTENIBILE DEL GIRO SU
WWW.GIRODITALIA.IT**

PASSO GIAU

INSPIRED



nimbl.cc





Ultimi Km- *Final Km*

Ultimi chilometri rettilinei con solo due curve. A 1 km dall'arrivo la curva verso destra che immette nel lungomare e a 150 m quella che inizia il rettilineo finale su asfalto, larghezza 8 m.

There are just two bends in the final kilometres: one right-hander leading into the seafront at 1 km out, and one last climb at 150 m out, leading into the home straight on 8 m wide tarmac.



MASSA



**Arrivo
Finish Line**
Piazza Betti



**Parcheggio BUS
BUS park**
viale Vespucci
300 m →



**Svinc. A12
via Enrico Mattei**
N 44°01'23.2"
E 10°06'20.7"
2500 m →



**Deviazione generale
General Diversion**
150 m →



**Fuori Corsa
Off Race**



Basic Map data © OpenStreetMap
(and) contributors, CC-BY-SA
SDS rendering by Mapentive

**A12
Massa**

RINCHIOSTRA

3 km

4 km

2 km

5 km

1 km

Viale A. Vespucci

Viale Roma

Il mare di Levante

SDS



Arrivo | *Finish*: **Piazza Betti, Marina di Massa – MASSA** – ore 17.15



Quartiertappa | *Race Headquarters*:
 Direzione, segreteria, sala stampa
 Management, permanence, press room – ore 10.00 – 20.00
 Accrediti | *Accreditations*: ore 10.00 – 16.00

Accrediti stampa | *Press Accreditations*: ore 10.00 – 13.00

PALASPORT DI MASSA, Via degli Oliveti 36, Massa (MS)



Controllo antidoping | *Anti-doping control*: Studio mobile presso il traguardo
Doping control station at the finish area



GIROLAND: **Viale Vespucci, Via Cesare Battisti** – ore 13.00 – 19.00



FLY GIRO

LIMITED EDITION
GIRO D'ITALIA



GIRO D'ITALIA



ACQUISTALA
SUL SITO



ELITE

Rotoloni Regina, Sponsor Ufficiale del Giro d'Italia



WEDNESDAY

20

MAY
2026

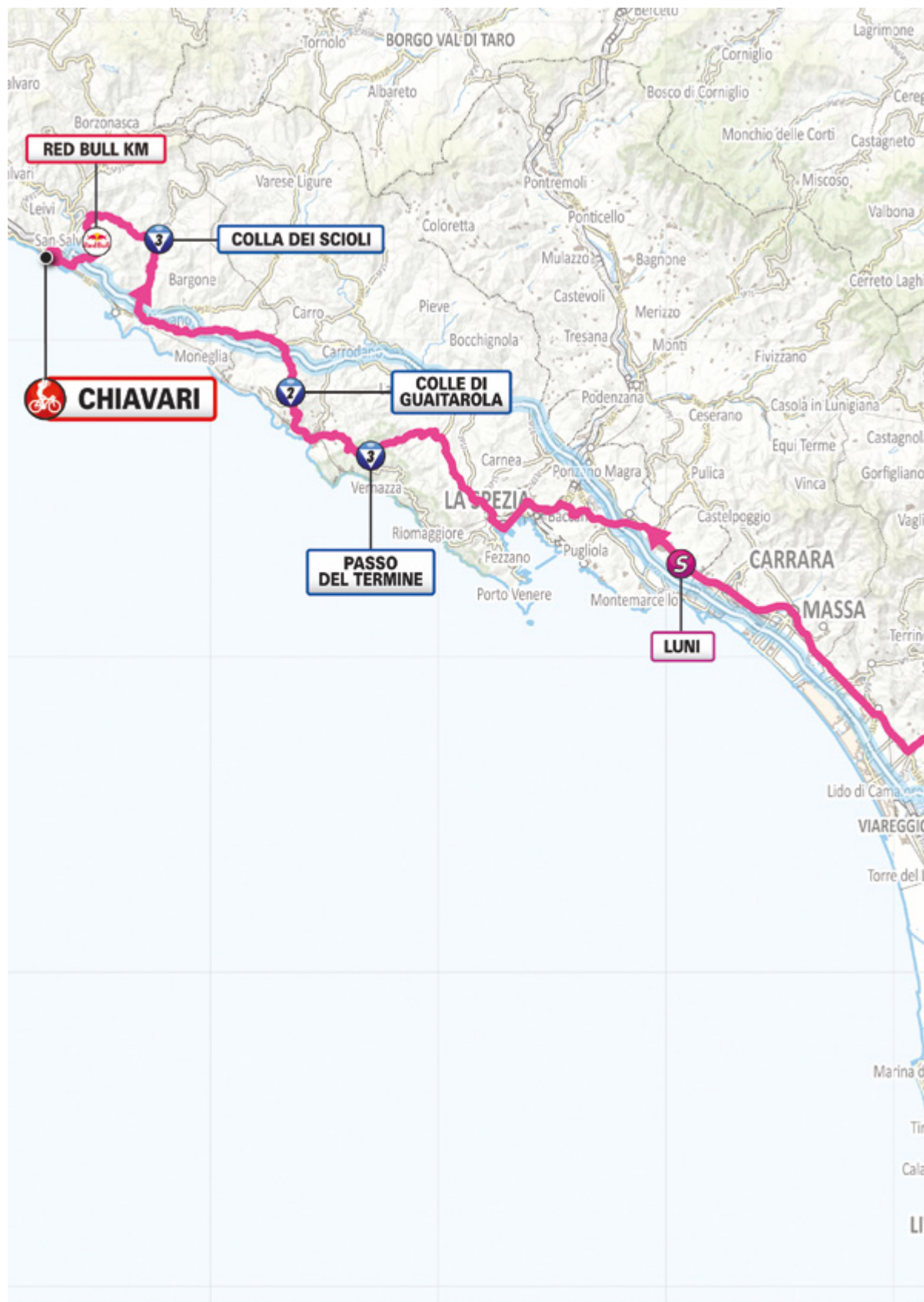
195 KM



PORCARI (PAPER DISTRICT)
> CHIAVARI

11

STAGE





PORCARI (PAPER DISTRICT) > CHIAVARI

WEDNESDAY

20 | MAY
2026

195 KM



PARTENZA / START

PORCARI

Via Guglielmo Marconi

ore 12.20



ARRIVO / FINISH

CHIAVARI

Corso Valparaiso

ore 17.15



ABITANTI

8.920

8,920

LUOGHI
DI INTERESSE

La Torretta (collina panoramica e parco naturale), chiesa di San Giusto, chiesa medievale della Natività di Maria, Villa Stringari (oggi municipio), Villa Grassini, Palazzo di Vetro (sede della Fondazione Giuseppe Lazzareschi), area archeologica di Fossa Nera, corti rurali identitarie del territorio delle Sei Miglia della Repubblica di Lucca (particolare tipologia architettonica abitativa tipica del territorio attorno alla città di Lucca), area naturalistica dell'ex lago di Sesto, ex Fornace Pellegrini (archeologia industriale).

La Torretta (scenic hill and natural park), the church of San Giusto, the mediaeval church of the Nativity of Mary, Villa Stringari (presently the town hall), Villa Grassini, Palazzo di Vetro (which houses the Fondazione Giuseppe Lazzareschi), the archaeological site of Fossa Nera, traditional rural courtyard complexes of the 'Sei Miglia' district (an area of the ancient Republic of Lucca spanning a six-mile radius from the city), the nature area of the former Lago di Sesto, the disused Fornace Pellegrini (industrial archaeology).



INTAVOLA

Ranocchi fritti, tordelli (panciuti ravioli di carne), rovelline (manzo panato e fritto in sugo di pomodoro e capperi), frati (ciambelle d'impasto leggero), torta d'erbi (specialità dolce con bietola e pinoli), farinata (tipo di zuppa molto densa con fagioli rossi).

Fried frogs, tordelli (meat ravioli), rovelline (breaded and fried beef in tomato sauce and capers), frati (soft and fluffy doughnuts), torta d'erbi (sweet pie with chard and pine nuts), farinata (very thick soup with red beans).



VINI

DOC delle Colline Lucchesi, DOC Montecarlo.

DOC delle Colline Lucchesi, DOC Montecarlo.



EVENTI

Carnovale Porcarese; Porcari in fiore (primavera); Porcari Corre (24 maggio); Padulata (bicicletta turistica, primavera); Estate Porcarese (rassegna estiva di concerti e incontri); Cartacea - Festa della carta (primavera).

Carnovale Porcarese; Porcari in fiore (spring); Porcari Corre (May 24); Padulata (tourist bike ride, spring); Estate Porcarese (summer festival featuring concerts and meetings); Cartacea (paper festival, spring).



ABITANTI

27,505

27,505



LUOGHI DI INTERESSE

Palazzo Rocca con il parco botanico; Piazza Gagliardo, da cui si possono ammirare il Golfo del Tigullio e il promontorio di Portofino; i caratteristici portici del centro; la cattedrale di Nostra Signora dell'Orto e il Palazzo della Cittadella; il parco fluviale del fiume Entella; la Torre Fara, in stile futurista; il porto turistico, tra i più attrezzati della Liguria; il santuario di Nostra Signora delle Grazie, risalente al XIII secolo.

Palazzo Rocca with its botanical garden; Piazza Gagliardo, offering lovely views of the Gulf of Tigullio and the promontory of Portofino; the iconic arcades of the centre; the cathedral of Nostra Signora dell'Orto and the Palazzo della Cittadella; the Entella river park; the futuristic Torre Fara; the tourist port, one of the best-equipped in Liguria; the 13th-century sanctuary of Nostra Signora delle Grazie.



INTAVOLA

Sorrisi di Chiavari (praline di gianduia al maraschino avvolte in meringa al cioccolato e ricoperte di fondente), nocciola "Misto Chiavari", farinata ligure, trofie al pesto (spesso con aggiunta di patate e fagiolini), focaccia ligure (anche a colazione, accompagnata da un cappuccino).

Sorrisi di Chiavari (pralines made with maraschino-flavoured gianduia, wrapped in chocolate meringue and covered with dark chocolate), 'Misto Chiavari' hazelnuts, farinata, trofie al pesto (often with added potatoes and green beans), focaccia ligure (also at breakfast, dunked in cappuccino).



VINI

Cilieggiolo, Vermentino e Bianchetta Genovese.

Cilieggiolo, Vermentino and Bianchetta Genovese.



EVENTI

Economic Forum Giannini (summit dedicato all'economia, primavera); Chiavari in Jazz (agosto); Le giornate di Chiavari (30 maggio-2 giugno); Dionisio Festival (rassegna teatrale, estate); Chiavarincosplay (fumetti e cultura pop, settembre); Festa dello Sport (inizio autunno).

Economic Forum Giannini (spring); Chiavari in Jazz (August); Le Giornate di Chiavari (May 30 - June 2); Dionisio Festival (theatre festival, summer); Chiavarincosplay (comics and pop culture, September); Festa dello Sport (early autumn).



Ritrovo di Partenza | *Start Meeting Point:*
Via Guglielmo Marconi - PORCARI

Foglio firma | *Pre-stage operations and signing-in:* **ore 10.55 - 12.10**

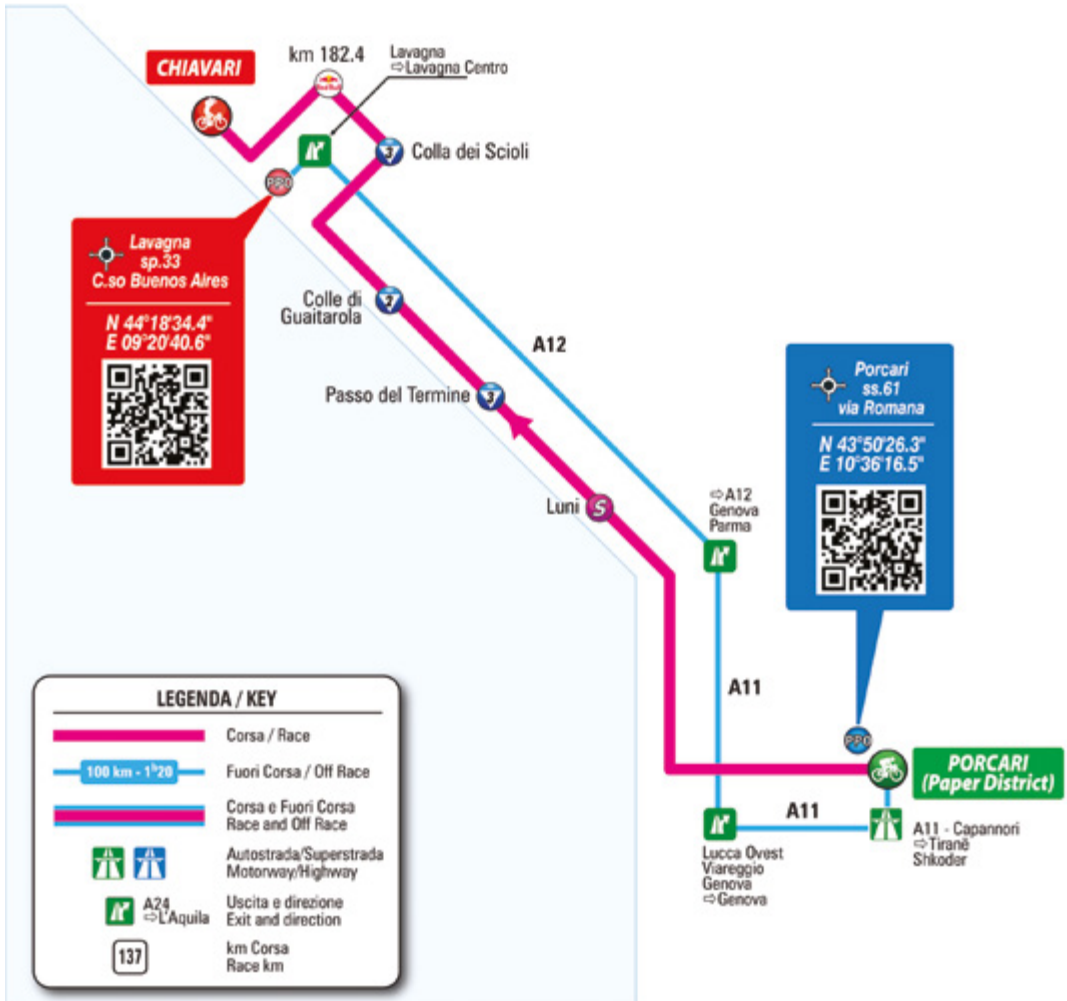
Partenza | *Start:* **ore 12.20**

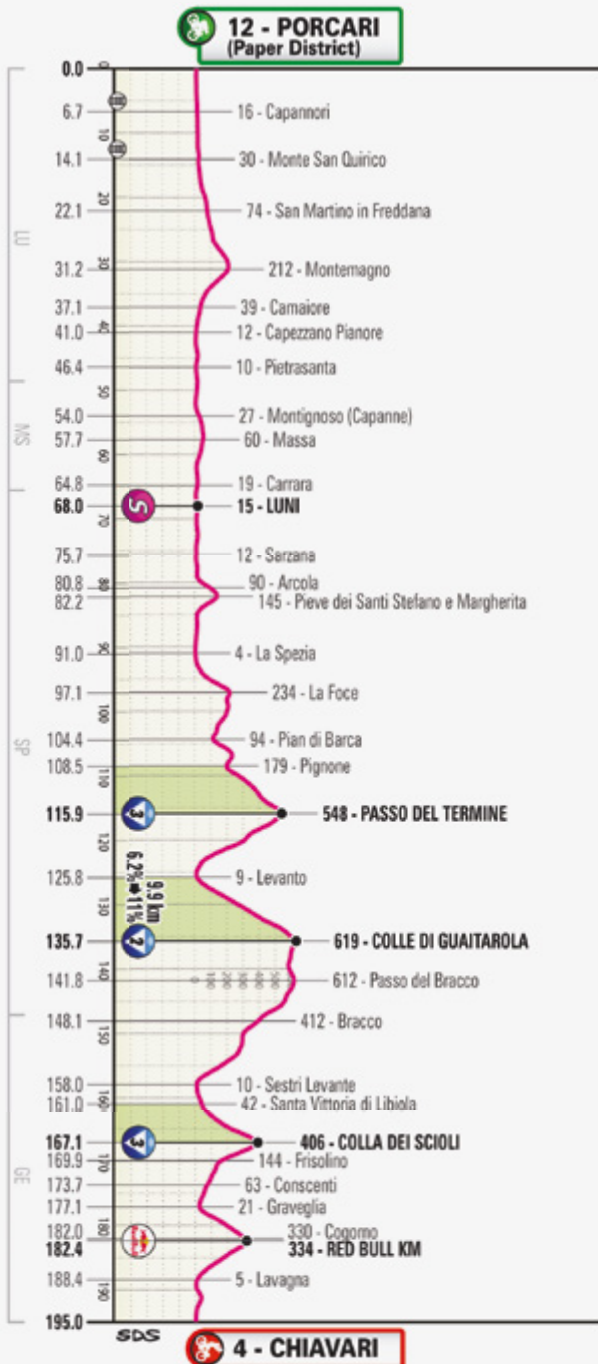


ore 12.30 (trasferimento/transfer 5.200m)



Accrediti | *Accreditations:* **Via Catalani**





Il percorso

The route

Tappa molto movimentata specialmente nella seconda parte. Inizio quasi pianeggiante, ma piuttosto articolato, tra Lucca e Camaiore per poi percorrere la via Aurelia (ss.1) per molti chilometri. Prima di entrare in La Spezia si affronta una breve salita. Dopo La Spezia si scalano il Passo del Termine e il Colle di Guaitarola percorrendo così le Cinque Terre. Dopo Sestri Levante si scalano due brevi e ripide salite (Colla dei Scioli e Cogorno) che portano al finale di Chiavari.

This stage is wavy and undulating, especially in the second part. Flat at first, the route winds its way between Lucca and Camaiore, and then follows the Via Aurelia (ss. 1) for a long stretch, taking in a short climb before reaching La Spezia. The route then crosses the Cinque Terre, taking in ascents to Passo del Termine and Colle di Guaitarola. Past Sestri Levante, the peloton will negotiate two short yet steep climbs (Colla dei Scioli and Cogorno) leading to the stage finale in Chiavari.





ALTITUDINE
ALTITUDE

LOCALITÀ
PLACE

KM PARZIALI
PARTIAL KM

KM PERCORSI
COVERED KM

KM DA PERCORRERE
KM TO BE COVERED

MEDIA KM/ORA
AVERAGE SPEED

43 41 39
hh.mm. hh.mm. hh.mm.

CAROVANA
CARAVAN

PROVINCIA DI LUCCA											
	14	PORCARI (Paper District)	↑	Start Village	5,2			12,20	12,20	12,20	10,40
	12	PORCARI (Paper District)	↑	km 0	0,0	0,0	195,0	12,30	12,30	12,30	10,50 ©
	16	P.L.	↑		4,9	4,9	190,1	12,36	12,36	12,37	11,15
	16	Capannori	↩	P.A.Moro-sr.345	1,8	6,7	188,3	12,38	12,39	12,39	11,15
	21	Picciorana	↪	v.d.Chiesa di Picciorana	2,9	9,6	185,4	12,42	12,42	12,43	11,19
	22	P.L.	↑		2,4	12,0	183,0	12,45	12,45	12,46	11,23
	30	Monte San Quirico	↪	sp.1	2,1	14,1	180,9	12,47	12,48	12,49	11,26
	74	San Martino in Freddana	↑	sp.1	8,0	22,1	172,9	12,58	12,59	13,00	11,35
	212	Montemagno	↑	sp.1	9,1	31,2	163,8	13,09	13,11	13,13	11,46
	39	Camaione	↑	sp.1	5,9	37,1	157,9	13,16	13,18	13,21	11,53 ©
	12	Capezzano Pianore	↑	ss.439	3,9	41,0	154,0	13,21	13,23	13,26	12,13
	10	Pietrasanta	↑	ss.1	5,4	46,4	148,6	13,28	13,30	13,33	12,19
	18	Querceta	↑	ss.1	2,8	49,2	145,8	13,31	13,34	13,37	12,23
PROVINCIA DI MASSA CARRARA											
	27	Montignoso (Capanne)	↑	ss.1	4,8	54,0	141,0	13,37	13,40	13,43	12,29
	60	Massa	↑	ss.1	3,7	57,7	137,3	13,42	13,45	13,49	12,33
	19	Carrara	↑	ss.1	7,1	64,8	130,2	13,51	13,54	13,58	12,41
PROVINCIA DI LA SPEZIA											
	15	Luni	↑	ss.1	3,2	68,0	127,0	13,54	13,58	14,02	12,45 ©
	12	Sarzana	↩	ss.1	7,7	75,7	119,3	14,04	14,08	14,12	13,10
	90	Arcola	↪	sp.19	5,1	80,8	114,2	14,10	14,15	14,19	13,16
	145	Pieve dei Santi Stefano e Margherita	↑	v.Sommovigo	1,4	82,2	112,8	14,12	14,17	14,21	13,17
	4	La Spezia	↑	v.Italia-v.Amendola-v.Genova	8,8	91,0	104,0	14,23	14,28	14,33	13,28 ©
	234	La Foce	↑	ss.1	6,1	97,1	97,9	14,31	14,37	14,42	13,55
	94	Pian di Barca	↩	sp.38	7,3	104,4	90,6	14,40	14,46	14,52	14,04
	179	Pignone	↑	sp.38	4,1	108,5	86,5	14,45	14,51	14,58	14,09
	548	Passo del Termine	↑	sp.38	7,4	115,9	79,1	15,02	15,10	15,18	14,18



ALTITUDINE ALTITUDE	LOCALITÀ PLACE			KM PARZIALI PARTIAL KM	KM PERCORSI COVERED KM	KMDA PERCORRERE KM TO BE COVERED	MEDIA KM/ORA AVERAGE SPEED			CAROVANA CARAVAN
							40	38	36	
							hh.mm.	hh.mm.	hh.mm.	
9	Levanto	↗	ss.332	9,9	125,8	69,2	15.14	15.22	15.30	14.31
422	Bv. di Montaretto	↑	ss.332	6,5	132,3	62,7	15.29	15.38	15.48	14.40
	619 Colle di Guaitarola	↑	ss.332	3,4	135,7	59,3	15.37	15.46	15.57	14.44
589	La Baracca	↖	ss.1	4,8	140,5	54,5	15.42	15.52	16.03	14.50
612	Passo del Bracco	↑	ss.1	1,3	141,8	53,2	15.44	15.54	16.05	14.51
PROVINCIA DI GENOVA										
412	Bracco	↑	ss.1	6,3	148,1	46,9	15.52	16.02	16.13	14.59
10	Sestri Levante	↗	sp.44	9,9	158,0	37,0	16.03	16.14	16.26	15.12 ©
42	Santa Vittoria di Libiola	↖	sp.88	3,0	161,0	34,0	16.07	16.18	16.30	
199	Monte Domenico	↑	sp.88	3,7	164,7	30,3	16.16	16.27	16.40	
	406 Colla dei Scioli	↑	sp.88	2,4	167,1	27,9	16.22	16.35	16.49	
144	Frisolino	↖	sp.26	2,8	169,9	25,1	16.26	16.38	16.52	
63	Consenti	↑	sp.26	3,8	173,7	21,3	16.30	16.43	16.57	
21	Graveglia	↖	v.Vecchia Prov- v.d.Galle	3,4	177,1	17,9	16.34	16.47	17.02	
330	Cogorno	↑	sp.34	4,9	182,0	13,0	16.46	16.59	17.15	
	334 Red Bull km	↑	sp.34	0,4	182,4	12,6	16.46	17.00	17.15	
5	Lavagna	↗	C.so Cavour- C.so Buenos Aires	6,0	188,4	6,6	16.53	17.07	17.23	15.45 ©
54	Piazzale Rocca	↑	C.so Lima	2,8	191,2	3,8	16.57	17.11	17.27	16.04
6	Chiavari (centro)	↖	v.Martiri della Liberazione	1,4	192,6	2,4	16.58	17.13	17.29	16.06
	4 CHIAVARI	↑	C.so Valparaiso	2,4	195,0	0,0	17.01	17.16	17.32	16.09

NOTE/NOTES

Red Bull km
km 182.4

Traguardi Volanti / Intermediate Sprints
km 68 - Luni

Gran Premio della Montagna:

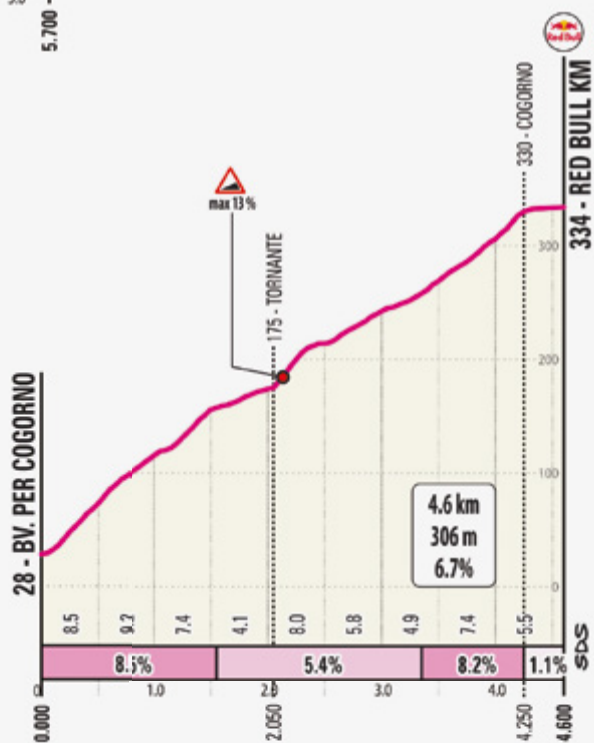
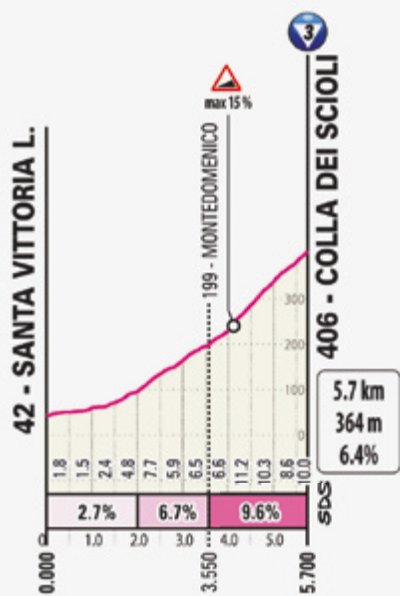
 km 115.9 - Passo del Termine - m 548 (3ª cat.)
 km 135.7 - Colle di Guaitarola - m 619 (2ª cat.)
 km 167.1 - Colla dei Scioli - m 406 (3ª cat.)

Feed/Litter zone
km 29.8 - 70.1 - 104.7 - 140.4

Bidon/Litter zone
km 113.2 - 134 - 163.5 - 180.1

Litter zone:
km 190.4

Passaggio a Livello/Level Crossing:
km 4.9 - 12





REGIONE LIGURIA

lamialiguria



Apricale

Il *mare* verde di Liguria

lamialiguria.it

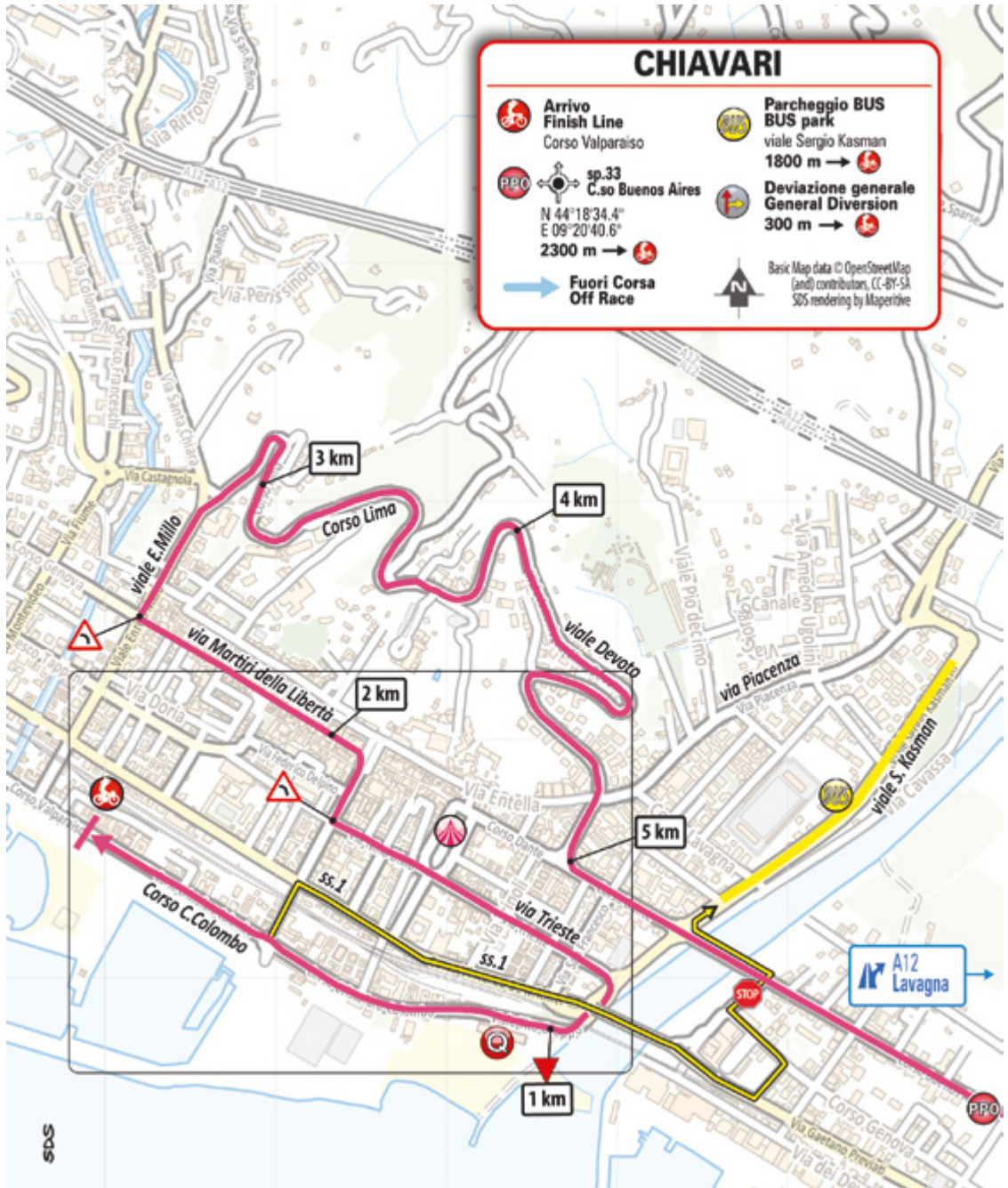




Ultimi Km - Final Km

Ultimi 5 km caratterizzati da una breve salita che con la successiva breve discesa che porta dentro l'abitato con alcuni passaggi impegnativi. Ultimo chilometro rettilineo perfettamente piatto. Retta finale di 400 m su asfalto larghezza 8 m.

The last 5 km feature a short ascent followed by a short descent, with a few technical passes leading into the urban area. The final km is straight and perfectly flat. The home stretch (400 m) is on 8 m wide tarmac.



VIVI LA MAGIA DEL GIRO D'ITALIA CON **BICISCUOLA**



SCOPRI IL MONDO DEL CICLISMO DIVERTENDOTI CON LA TUA CLASSE!

Da oltre 20 anni, con BiciScuola, i bambini vivono l'emozione del grande ciclismo attraverso giochi, attività e curiosità.


L'obiettivo è sensibilizzarli all'utilizzo della bicicletta come strumento per uno stile di vita sano, al fairplay sportivo, a un'alimentazione equilibrata, all'educazione stradale, alla mobilità sostenibile e all'educazione alla gentilezza e al rispetto.

25.000
CLASSI
SENSIBILIZZATE

25
EDIZIONI

63.000
BAMBINI
COINVOLTI

4.500
INSEGNANTI
COINVOLTI



grazie a



in collaborazione con

Polizia di Stato



Arrivo | *Finish*: **Corso Valparaiso, CHIAVARI** - ore 17.15



Quartiertappa | *Race Headquarters*:

Direzione, segreteria, sala stampa

Management, permanence, press room - ore 10.00 - 20.00

Accrediti | *Accreditations*: ore 10.00 - 16.00

Accrediti stampa | *Press Accreditations*: ore 10.00 - 13.00

SPAZIO COWORKING LIDO, Viale Tito Groppo 2, Chiavari (GE)



Controllo antidoping | *Anti-doping control*: Studio mobile presso il traguardo
Doping control station at the finish area



GIROLAND: **Piazza Roma, Chiavari** - ore 13.00 - 19.00



IL GRANDE CIOCCOLATO ITALIANO

NOVI CIOCCOLATO
PASSIONE
DAL 1903



**IN GIRO
CON NOVI**



Giro d'Italia

CIOCCOLATO
UFFICIALE
2026



THURSDAY

21

MAY
2026



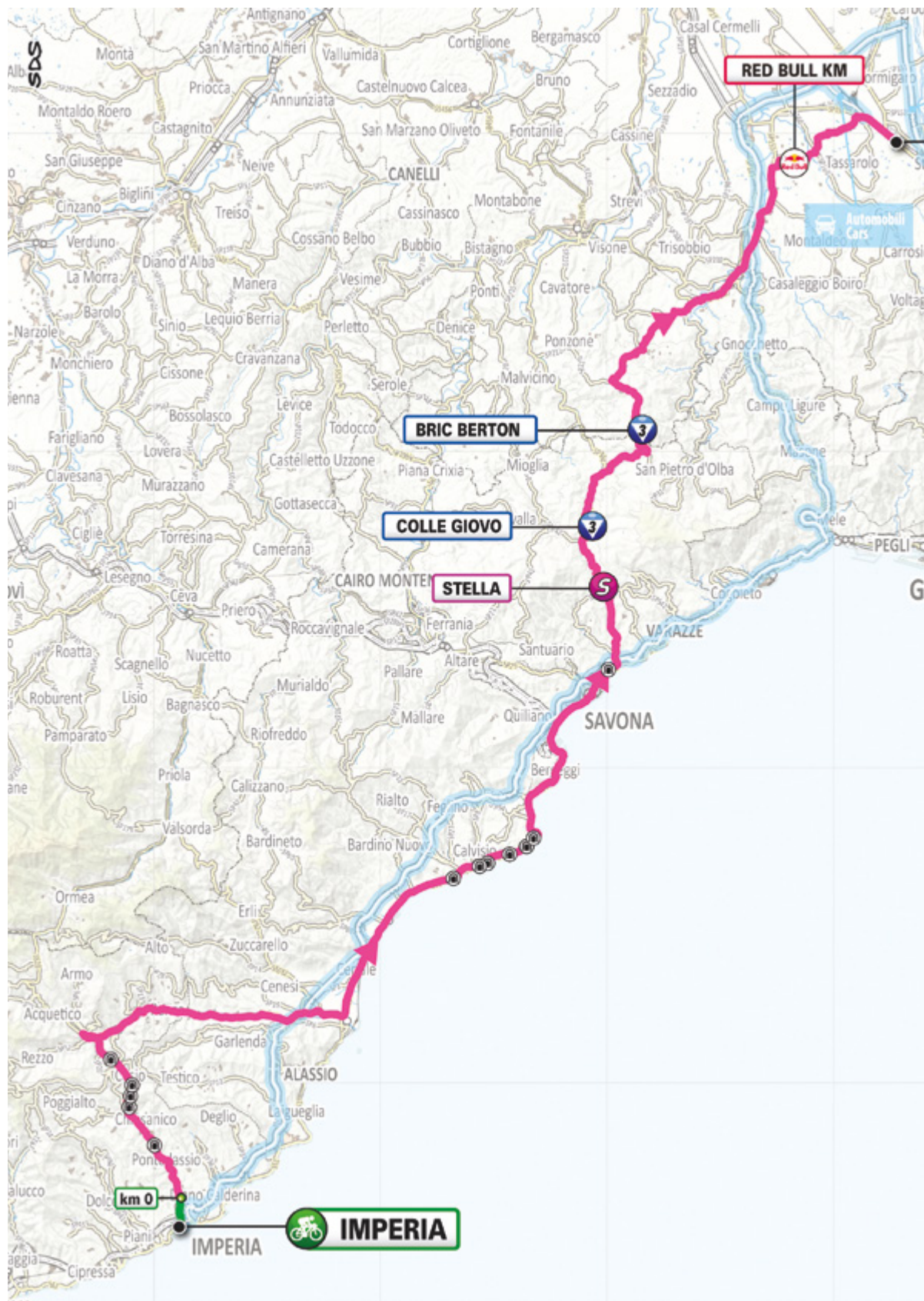
175 KM



IMPERIA > NOVI LIGURE

12

STAGE





IMPERIA > NOVI LIGURE

THURSDAY

21 | MAY
2026



175 KM



PARTENZA / START

IMPERIA

Via Giuseppe Berio

ore 13.05



ARRIVO / FINISH

NOVI LIGURE

ss.35

ore 17.15

LEGENDA / KEY



Red Bull km



Sprint Punti
Points Sprint



GPM (con categoria)
KOM (categorized)



Galleria
Tunnel



Passaggio a livello
Level Crossing



Percorso Fuori Corsa
Off Race



Basic Map data © OpenStreetMap
(and) contributors, CC-BY-SA
SDS rendering by Mapetric



ABITANTI

43.042

43,042

LUOGHI
DI INTERESSE

Imperia è nata nel 1923 dall'unione di diversi comuni, tra cui Oneglia e Porto Maurizio. Oneglia, sulla sinistra del torrente Impero, ha un impianto medievale con architettura piemontese: il suo centro è Piazza Dante. Porto Maurizio, a ponente, sorge su un promontorio a picco sul mare, e il suo centro storico medievale, il Parasio, conserva palazzi e chiese di pregio, mentre i quartieri di Borgo Marina e Borgo Foce offrono spiagge, porti e ristoranti.

Imperia was formed in 1923 by the unification of neighbouring towns, including Oneglia and Porto Maurizio. Oneglia, on the left bank of the Impero stream, has a mediaeval layout with Piedmontese architecture. Its centre is Piazza Dante. Porto Maurizio, to the west, stands on a promontory overlooking the sea. Its mediaeval old town, the Parasio, preserves a rich heritage of valuable buildings and churches, while the districts of Borgo Marina and Borgo Foce teem with beaches, ports and restaurants.



INTAVOLA

Pizza all'Andrea (focaccia con impasto di farina, olio, latte, lievito, cipolle, olive, pomodoro e acciughe o salsa di acciughe detta "machettu" o "pissala"), farinata, stoccafisso all'imperiese (con acciughe, olio EVO, pomodoro, pinoli, olive).

Pizza all'Andrea (focaccia dough made with flour, oil, milk and yeast, topped with onions, olives, tomato and anchovies or anchovy sauce, called 'machettu' or 'pissala'), farinata, stoccafisso all'imperiese (stockfish with anchovies, extra virgin olive oil, tomatoes, pine nuts, olives).



VINI

Pigato, Vermentino, Ormeasco.

Pigato, Vermentino, Ormeasco.

EVENTI

Vele d'epoca (raduno e competizioni per imbarcazioni d'epoca, 2-5 settembre).

Vele d'epoca (vintage boat rally and competitions, September 2-5).

**ABITANTI**

27.430

27,430

**LUOGHI DI INTERESSE**

Il Museo dei Campionissimi, dedicato al ciclismo; il Teatro Romualdo Marengo; i palazzi dipinti del centro storico; la basilica di Santa Maria Maddalena; la chiesa collegiata di Santa Maria Assunta; la pieve di Santa Maria; la Fontana del Sale in Piazza della Collegiata.

The Museo dei Campionissimi (cycling museum); the Romualdo Marengo theatre; the richly decorated façades of buildings in the historic centre; the basilica of Santa Maria Maddalena; the collegiate church of Santa Maria Assunta; the parish church of Santa Maria; the Fontana del Sale on Piazza della Collegiata.

**INTAVOLA**

Agnolotti novesi; corzetti di Novi (pasta di forma tonda e sottile); focaccia novese; farinata; baci di dama; cece di Merella; canestrelli.

Agnolotti novesi; corzetti di Novi (thin pasta discs); focaccia novese; farinata; baci di dama; cece di Merella; canestrelli.

**VINI**

Gavi DOCG (bianco); Dolcetto e Barbera (rossi).

Gavi DOCG (white); Dolcetto and Barbera (red).

**SEGNI PARTICOLARI**

A Novi Ligure è nato Costante Girardengo, primo "campionissimo" del ciclismo italiano.

Novi Ligure was the birthplace of Costante Girardengo, the first campionissimo ('champion of champions') of Italian cycling.

**EVENTI**

Dolci terre di primavera (15-17 maggio); Dolci terre edizione speciale al cioccolato (17-18 ottobre); Fiera di Santa Caterina (25 novembre); Fiera della Madonna della neve (5 agosto); Dolci terre di Novi (6-8 dicembre).

Dolci Terre Di Primavera (May 15-17); Dolci Terre - Speciale Cioccolato (October 17-18); Fiera di Santa Caterina (November 25); Fiera della Madonna della neve (August 5); Dolci Terre di Novi (December 6-8).



Ritrovo di Partenza | *Start Meeting Point: Via Giuseppe Berio - IMPERIA*

Foglio firma | *Pre-stage operations and signing-in: ore 11.40 - 12.55*

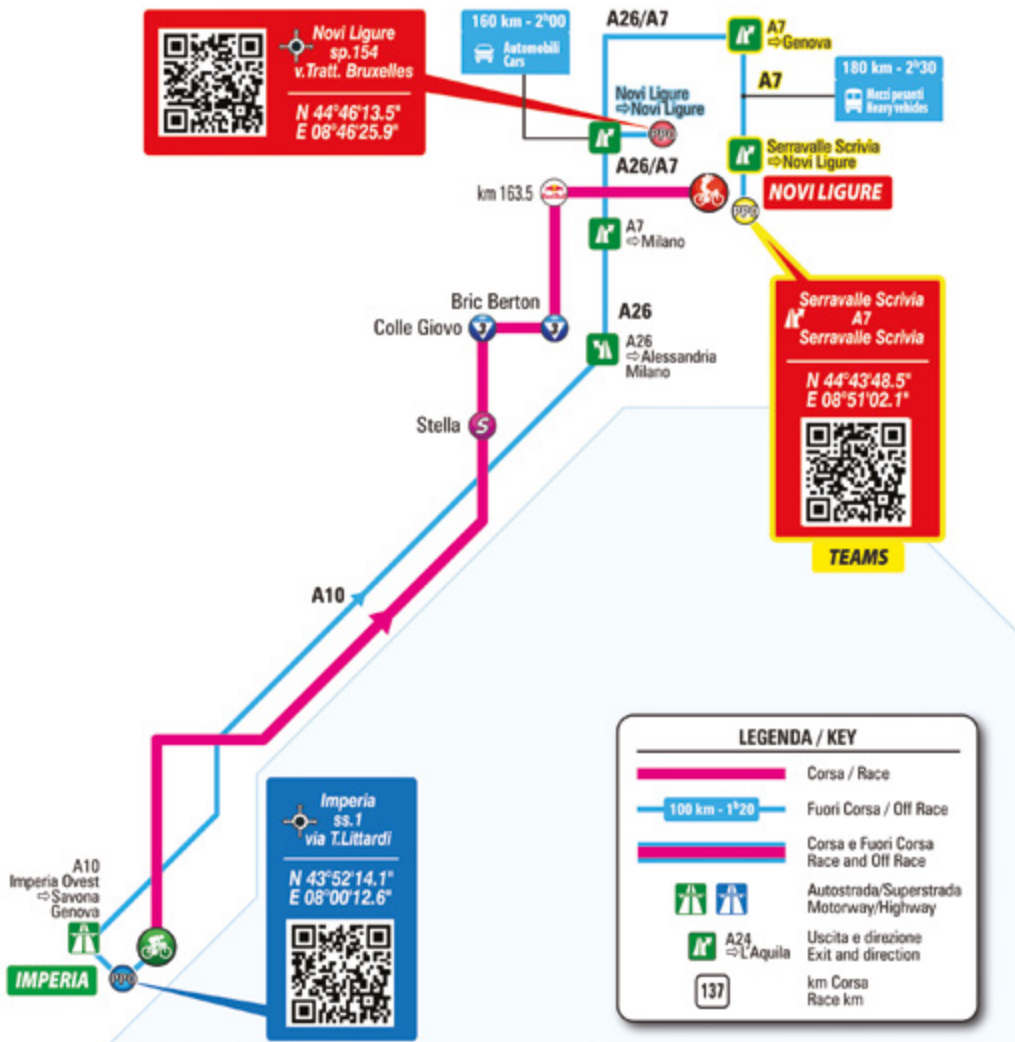
Partenza | *Start: ore 13.05*

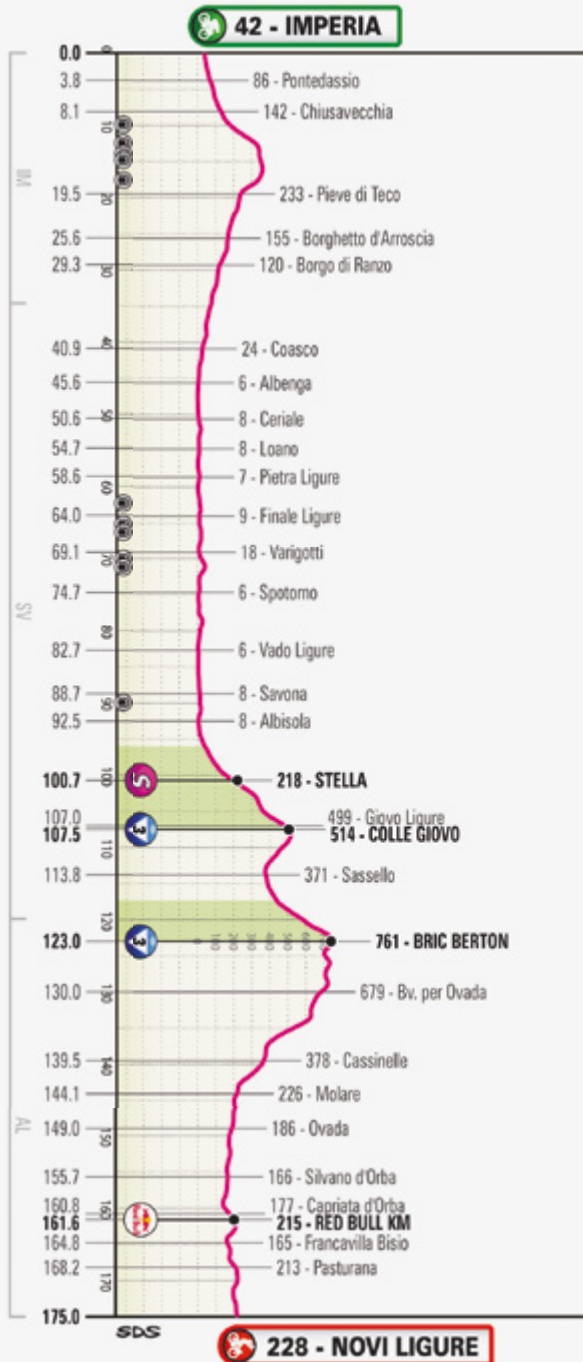


ore 13.15 (trasferimento/transfer 6.200m)



Accrediti | *Accreditations: Parcheggio Parco Urbano*







Il percorso

The route

Dopo un primo passaggio nell'entroterra Imperiese fino a Pieve di Teco la tappa percorre, da Albenga a Savona, la via Aurelia in senso opposto a quello della Milano-Sanremo con alcuni "capi" e alcuni passaggi cittadini. Uscendo da Savona si scalano Colle Giovo e Bric Berton che immettono nella Pianura Padana da dove con alcuni brevi saliscendi si raggiunge Novi Ligure. Nella parte finale si percorrono alcune strade a carreggiata ridotta per poi confluire in strade ampie e rettilinee.

After travelling the inland roads of the province of Imperia, up to Pieve di Teco, the route follows that of Milano-Sanremo in reverse along the Via Aurelia, from Albenga to Savona, taking in some of the 'capi' and cutting across a few urban areas. Past Savona, the peloton negotiates ascents to Colle Giovo and Bric Berton, descending into the Po Plain. A few mild undulations then lead to Novi Ligure. In the final part, the route goes from narrow to wide and straight roads.




ALTITUDINE
 ALTITUDE

LOCALITÀ
 PLACE

KM PARZIALI
 PARTIAL KM

KM PERCORSI
 COVERED KM

KM DA PERCORRERE
 KM TO BE COVERED

MEDIA KM/ORA
 AVERAGE SPEED

46 **44** **42**
 hh.mm. hh.mm. hh.mm.

CAROVANA
 CARAVAN

PROVINCIA DI IMPERIA											
	10	IMPERIA	↑	Start Village	6,2			13.05	13.05	13.05	11.35
	42	IMPERIA	↑	km 0	0,0	0,0	175,0	13.15	13.15	13.15	11.45
	86	Pontedassio	↑	sp.82-ss.28	3,8	3,8	171,2	13.19	13.20	13.20	11.49
	142	Chiusavecchia	↑	NSA342-ss.28	4,3	8,1	166,9	13.25	13.25	13.26	11.55
	185	n.2 gallerie	↑	95m - 402m - ss.28	1,2	9,3	165,7	13.26	13.27	13.27	11.56
	328	galleria	↑	523 m - ss.28	2,7	12,0	163,0	13.32	13.33	13.34	11.59
	330	galleria	↑	622 m - ss.28	0,9	12,9	162,1	13.33	13.35	13.36	12.00
	336	galleria	↑	1875 m - ss.28	0,8	13,7	161,3	13.35	13.36	13.37	12.01
	321	galleria	↑	181 m - ss.28	3,7	17,4	157,6	13.39	13.40	13.42	12.06
	233	Pieve di Tecò	↗	sp.453	2,1	19,5	155,5	13.41	13.43	13.44	12.08
	155	Borghetto d'Arroscia	↑	v.Lucifredi-ss.453	6,1	25,6	149,4	13.49	13.50	13.52	12.16
	120	Borgo di Ranzo	↑	sp.453	3,7	29,3	145,7	13.53	13.55	13.57	12.20
PROVINCIA DI SAVONA											
	24	Coasco	↑	sp.453	11,6	40,9	134,1	14.07	14.09	14.12	12.34
	6	Albenga	↖	ss.1	4,7	45,6	129,4	14.13	14.15	14.18	12.40
	8	Ceriale	↑	ss.1	5,0	50,6	124,4	14.19	14.22	14.25	12.45
	8	Loano	↑	ss.1	4,1	54,7	120,3	14.24	14.27	14.30	12.50 ©
	7	Pietra Ligure	↑	ss.1	3,9	58,6	116,4	14.29	14.32	14.36	13.09
	25	galleria	↑	145m	4,1	62,7	112,3	14.34	14.37	14.41	13.13
	9	Finale Ligure	↑	ss.1	1,3	64,0	111,0	14.35	14.39	14.43	13.15
	25	n.2 gallerie	↑	60m - 100m	1,3	65,3	109,7	14.37	14.41	14.45	13.16
	18	Varigotti	↑	galleria (115m) - ss.1	3,8	69,1	105,9	14.41	14.45	14.50	13.20
	30	n.2 gallerie	↑	204m - 116m	1,1	70,2	104,8	14.43	14.47	14.51	13.21
	6	Spotorno	↑	ss.1	4,5	74,7	100,3	14.48	14.52	14.57	13.26
	6	Vado Ligure	↑	ss.1	8,0	82,7	92,3	14.58	15.02	15.07	13.35
	8	Savona	↗	v.Paleocapa-ss.1	6,0	88,7	86,3	15.05	15.10	15.16	13.42 ©
	13	galleria	↑	115m	1,6	90,3	84,7	15.07	15.12	15.18	13.58
	7,9	Albisola	↑	C.so Mazzini-ss.324	2,2	92,5	82,5	15.10	15.15	15.21	14.01



ALTIUDINE ALTITUDE		LOCALITÀ PLACE		KM PARZIALI PARTIAL KM			KM PERCORSI COVERED KM			KMDA PERCORRERE KM TO BE COVERED			MEDIA KM/ORA AVERAGE SPEED			CAROVANA CARAVAN
										46 44 42			hh.mm. hh.mm. hh.mm.			
	218 Stella	↑	(San Giovanni)-sp.334	8,2	100,7	74,3	15,21	15,27	15,33						14.12	
	499 Giovo Ligure	↪	sp.334	6,3	107,0	68,0	15.36	15.43	15.50						14.20	
	514 Colle Giovo	↑	sp.334	0,5	107,5	67,5	15,37	15,44	15,51						14.21	
	371 Sassello	↑	sp.49	6,3	113,8	61,2	15.44	15.51	15.59						14.28	
	601 Bv. per Ovada	↩	sp.7	6,2	120,0	55,0	15.53	16.00	16.09						14.36	
PROVINCIA DI ALESSANDRIA																
	761 Bric Berton	↑	sp.210	3,0	123,0	52,0	16,00	16,08	16,17						14.40	
	679 Bv. per Ovada	↪	sp.208	7,0	130,0	45,0	16.08	16.16	16.26						14.49	
	378 Cassinelle	↑	sp.205	9,5	139,5	35,5	16.19	16.28	16.38						15.02	
	226 Molare	↪	ss.456	4,6	144,1	30,9	16.25	16.34	16.44						15.08	
	186 Ovada	↑	P.XX Settembre-sp.155	4,9	149,0	26,0	16.31	16.40	16.51						15.14 ©	
	166 Silvano d'Orba	↑	sp.155	6,7	155,7	19,3	16.38	16.48	16.59						15.37	
	177 Capriata d'Orba	↪	v.Roma-v.Brizzolesi	5,1	160,8	14,2	16.45	16.55	17.06						15.44	
	215 Red Bull km	↑	sp.178-sp.177	0,8	161,6	13,4	16,47	16,57	17,08						15.45	
	165 Francavilla Bisio	↩	sp.160-sp.156	3,2	164,8	10,2	16.50	17.01	17.12						15.48	
	213 Pasturana	↪	sp.156	3,4	168,2	6,8	16.55	17.05	17.17						15.52	
	195 Novi Ligure (centro)	↪	C.so Marengo-ss.35	3,4	171,6	3,4	16.58	17.09	17.21						15.57	
	228 NOVI LIGURE	↑	ss.35	3,4	175,0	0,0	17,03	17,14	17,26						16.01	

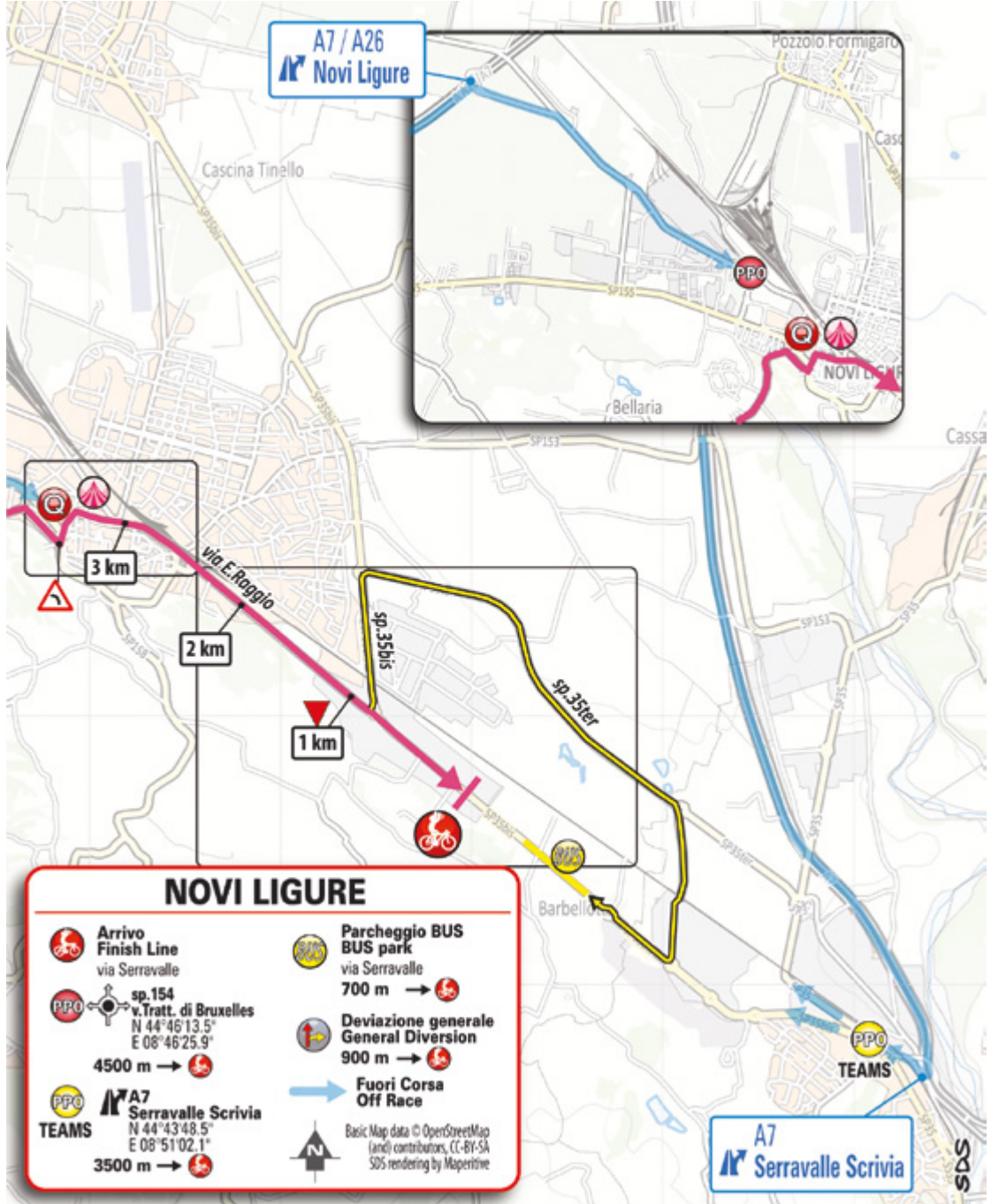
NOTE/NOTES**Red Bull km**
km 161.6**Traguardi Volanti / Intermediate Sprints**
km 100.7 - Stella**Gran Premio della Montagna:**
km 107.5 - Colle Giovo - m 514 (3^a cat.)
km 123 - Bric Berton - m 761 (3^a cat.)**Feed/Litter zone**
km 37.4 - 77.1 - 150.7**Bidon/Litter zone**
km 105.4 - 121**Litter zone:**
km 169.6**Galleria/Tunnel:**
km 9.3 - 12 - 12.9 - 13.7 - 17.4 - 62.7 - 65.3 - 69.1 - 70.2



Ultimi Km-*Final Km*

Ultimi 3 chilometri praticamente rettilinei intervallati da alcune rotatorie che si percorreranno quasi senza deviazioni. Ultima curva a 3000 m dall'arrivo. Rettilineo finale di 2800 m in asfalto di larghezza 7.5 m.

The last 3 km are virtually straight, with some roundabouts in-between that will require no major diversions. The last bend is 3,000 m from the finish line. The home straight is 2,800 m long, on 7.5 m wide asphalt road.





Arrivo | *Finish*: **ss. 35 - NOVI LIGURE** - ore 17.15



Quartiertappa | *Race Headquarters*:

Direzione, segreteria, sala stampa

Management, permanence, press room - ore 10.00 - 20.00

Accrediti | *Accreditations*: ore 10.00 - 16.00

Accrediti stampa | *Press Accreditations*: ore 10.00 - 13.00

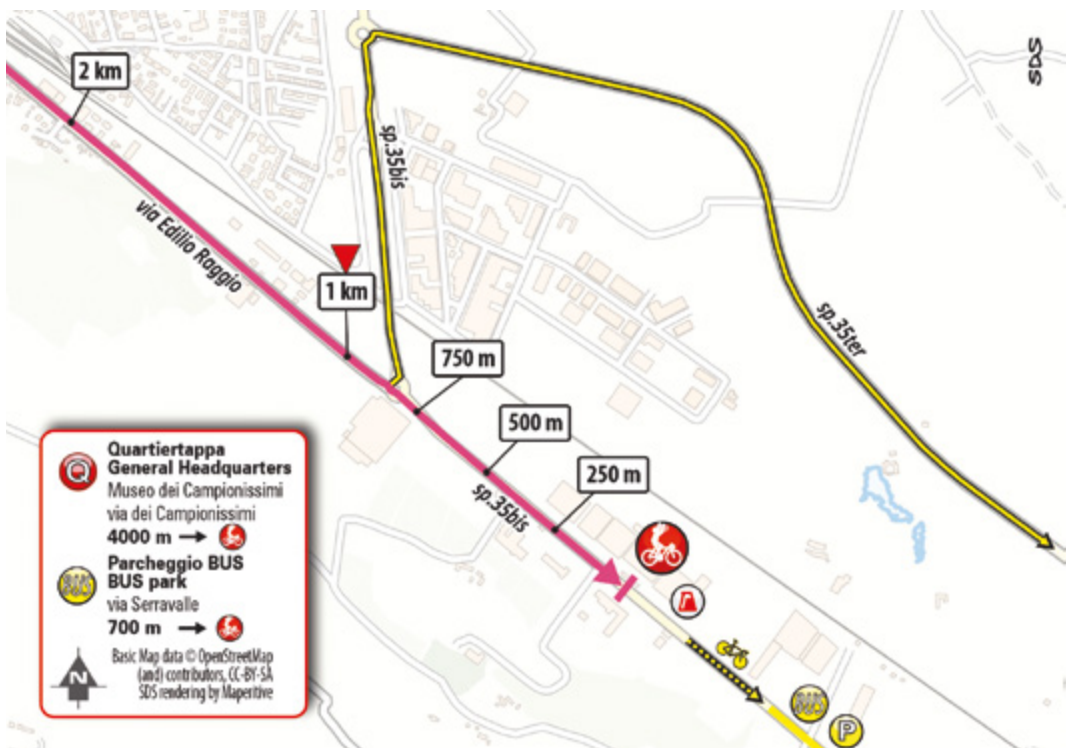
MUSEO DEI CAMPIONISSIMI, Via dei Campionissimi 2, Novi Ligure (AL)



Controllo antidoping | *Anti-doping control*: Studio mobile presso il traguardo
Doping control station at the finish area



GIROLAND: **Piazza del Maneggio/ Pernigotti, Novi Ligure** - ore 13.00 - 19.00



Cetilar
NUTRITION

RACE CARB GEL

40G DI CARBOIDRATI SEMPRE
A PORTATA DI MANO.




Giro d'Italia
PRODOTTO
UFFICIALE

**L'INTEGRAZIONE
NON È UN DETTAGLIO
MA PARTE DEL RITO**

Vivi la Corsa Rosa da protagonista e scopri i **prodotti ufficiali Giro D'Italia** nei negozi specializzati e su **cetilar.com**



@cetilarSPORT

Tenere fuori dalla portata dei bambini di età inferiore ai tre anni. Non superare le dosi consigliate. Gli integratori non vanno intesi come sostituti di una dieta variata, equilibrata e di un sano stile di vita.





A professional cyclist is shown from the waist up, wearing a white cycling jersey with 'UAE Emirates XRG' and 'Analog' branding. He is wearing a white helmet with 'MET' on it and red-tinted sunglasses. He has a wide, joyful expression with his mouth open, and his right hand is clenched in a fist. He is riding a bicycle, with the handlebars and front fork visible. The background is bright and slightly blurred, suggesting an outdoor race setting.

SHIMANO

**FOR
THOSE
WHO
NEVER
COMPROMISE**

*SCIENCE
OF
SPEED*

TAKE A DEEP DIVE
INTO THE SCIENCE OF SPEED
AT DURA-ACE.COM



DURA-ACE



“TRUE LUXURY IS BEING YOURSELF”



TRAMAROSSA

TRAMAROSSA STORE
Via Alessandro Manzoni, 42 - MILANO

www.tramarossa.it



Giro
Store



www.girostore.com

Giro d'Italia official store



ALL4CYCLING



Giro d'Italia

FRIDAY
22

MAY
2026

189 KM



**ALESSANDRIA >
VERBANIA**

13

STAGE

LEGENDA / KEY

-  Red Bull km
 -  Sprint Punti
Points Sprint
 -  GPM (con categoria)
KOM (categorized)
 -  Galleria
Tunnel
 -  Passaggio a livello
Level Crossing
 -  Percorso Fuori Corsa
Off Race
- Basic Map data © OpenStreetMap
(and) contributors, CC-BY-SA
SDS rendering by Mapetire





ALESSANDRIA > VERBANIA

FRIDAY
22 | MAY
2026


189 KM
★ ★ ★ ★ ★



PARTENZA / START
ALESSANDRIA
Piazza della Libertà
ore 12.40



ARRIVO / FINISH
VERBANIA
Piazza Garibaldi
ore 17.15



ABITANTI

95,114

95,114



LUOGHI DI INTERESSE

Piazza della Libertà, con il Palazzo Comunale, il Palatium Vetus, Palazzo Ghillini e il Palazzo delle Poste e dei Telegrafi; Palazzo Cuttica, che ospita il conservatorio; la Biblioteca Civica; la Cittadella, fortificazione militare settecentesca; l'ex complesso di San Francesco, risalente al XIII secolo; il Museo Alessandria Città delle Biciclette a Palazzo Monferrato; il Museo Borsalino, dedicato al cappello omonimo.

The town hall, Palatium Vetus, Palazzo Ghillini and Palazzo delle Poste e dei Telegrafi on the Piazza della Libertà; Palazzo Cuttica (the seat of the conservatory); the Civic Library; the 18th-century military Citadel; the former complex of San Francesco, dating from the 13th century; the 'Alessandria Città delle Biciclette' museum in Palazzo Monferrato; the Borsalino museum, dedicated to this iconic Italian hat.



INTAVOLA

Rabatòn di Litta Parodi (grossi gnocchi allungati composti dal ripieno di erbe e formaggio usato per preparare i ravioli), focaccia dolce alessandrina, salamino di vacca della Fraschetta, agnolotto alessandrino, marocchino (caffè con latte montato a crema e cacao), pollo alla Marengo (sfumato nel vino e condito con pomodoro e funghi).

Rabatòn di Litta Parodi (large dumplings made of the cheese and leafy greens mixture traditionally used for ravioli), focaccia dolce alessandrina (sweet bread), salamino di vacca della Fraschetta (traditional sausage), agnolotti, marocchino (coffee with whipped milk and cocoa), pollo alla Marengo (chicken simmered in wine, and seasoned with tomato and mushrooms).



VINI

Barbera, Grignolino, Dolcetto, Brachetto (rossi); Timorasso DOC dei Colli Tortonesi, Gavi DOCG (bianchi).

Barbera, Grignolino, Dolcetto, Brachetto (red); Timorasso DOC dei Colli Tortonesi, Gavi DOCG (white).



EVENTI

San Giorgio Festival (rassegna musicale e culturale, primavera); Aperto per Cultura (musica, teatro, design, danza ed enogastronomia, estate); Ottobre Alessandrino (rassegna dedicata al cinema, autunno).

San Giorgio Festival (musical and cultural festival, spring); Aperto per Cultura (a summer celebration of music, theatre, design, dance and culinary delights); Ottobre Alessandrino (film festival, autumn).



ABITANTI

30.048

30,048



LUOGHI DI INTERESSE

Le Isole Borromeo, sul Lago Maggiore; i Giardini Botanici di Villa Taranto; Villa Giulia, polo museale internazionale; il Museo del Paesaggio; Il Centro Eventi Il Maggiore, sede di numerosi spettacoli ed eventi culturali.

The Borromeo Islands on Lake Maggiore; the botanical gardens of Villa Taranto; Villa Giulia, an international museum complex; the landscape museum; 'Il Maggiore', an exclusive venue for cultural events and shows.



NOME ANTICO

Il toponimo "Verbania" deriva da "Verbanus", nome latino del Lago Maggiore sul quale si affaccia la città.

Verbania is named after its location on Lake Maggiore (Latin: 'Verbanus').



INTAVOLA

Filetti di persico, frittura di alborelle, risotti profumati allo zafferano, formaggio Bettelmatt, violino di capra (un prosciutto stagionato ricavato da cosce di capra), amaretti e margheritine (biscotti).

Perch filets, fried bleak, saffron risotto, Bettelmatt cheese, violino di capra (cured ham made from goat's legs), amaretti and margheritine (biscuits).



VINI

Valli Ossolane DOC.

Valli Ossolane DOC.



SEGNI PARTICOLARI

Verbania nasce nel 1939 dall'unione di Intra e Pallanza. Tra Ottocento e Novecento il territorio diventa elegante meta turistica internazionale, vocazione che ancora oggi ne definisce identità e fascino.

Verbania was formed in 1939 by the joining of Intra and Pallanza. Between the 19th and 20th centuries, the area became a renowned international tourist destination, which still defines its identity and charm.



Ritrovo di Partenza | *Start Meeting Point:*
Piazza della Libertà – ALESSANDRIA

Foglio firma | *Pre-stage operations and signing-in:* **ore 11.15 – 12.30**

Partenza | *Start:* **ore 12.40**



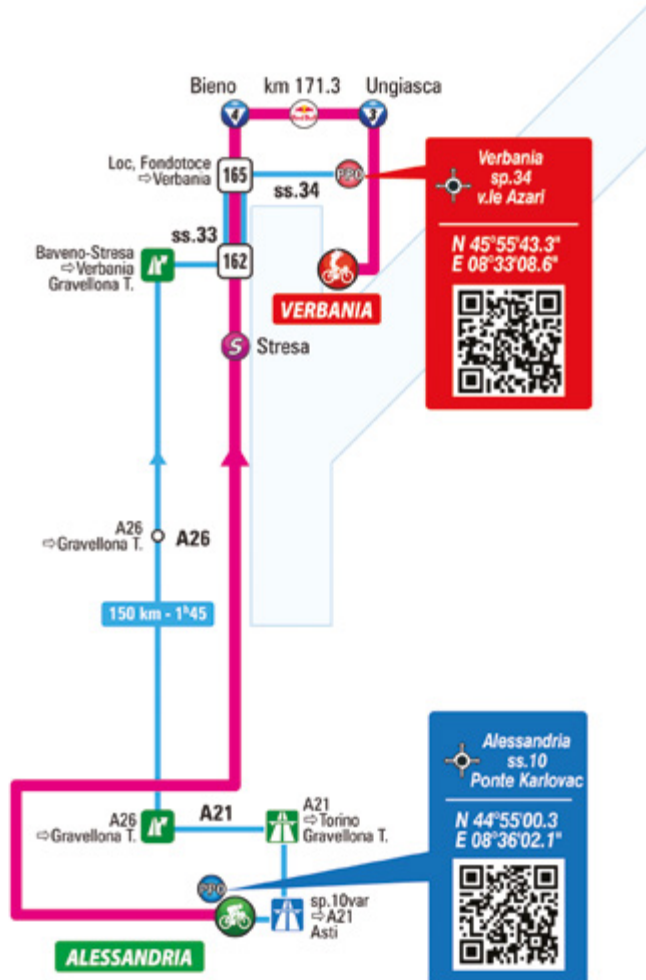
ore 12.55 (trasferimento/transfer 9.000m)

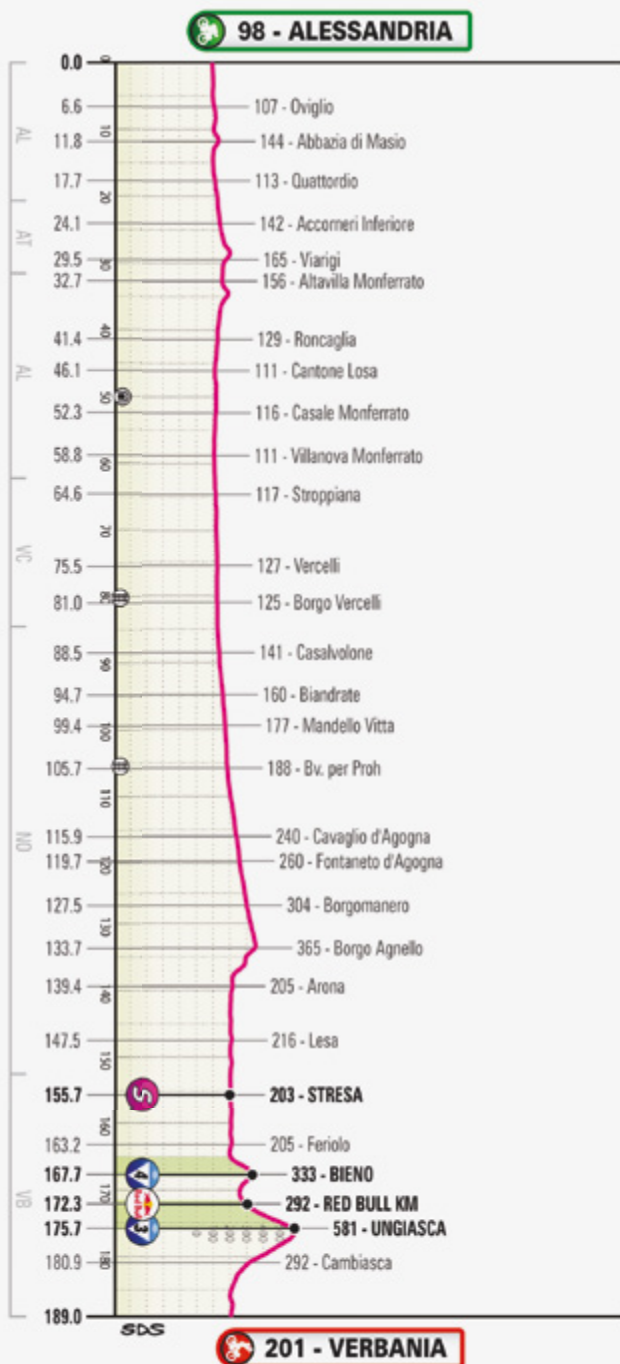


Accrediti | *Accreditations:* **parcheggio Piazza Alba Julia**

LEGENDA / KEY

- Corsa / Race
- 100 km - 1^h20
- Corsa e Fuori Corsa
Race and Off Race
- Autostrada/Superstrada
Motorway/Highway
- A24
⇒ L'Aquila
- Uscita e direzione
Exit and direction
- km Corsa
Race km





Il percorso

The route

Tappa piatta per 160 km che si movimentata improvvisamente negli ultimi 30 che ne contengono l'intero dislivello. Si attraversa da sud a nord la pianura Padana da Alessandria fino a raggiungere il Lago Maggiore. La tappa percorre strade prevalentemente larghe e rettilinee e attraversa alcune città importanti (Casale Monferrato, Vercelli...) con la consueta presenza di ostacoli urbani. Dopo aver percorso la costa ovest del Lago Maggiore inizia la sequenza di brevi salite che porta all'arrivo. Per prima Bieno dalle pendenze abordabili seguita da Ungiasca con alcuni chilometri sopra il 10%. Segue la discesa su Verbania fino all'arrivo.

The route puts together a pan-flat drag of 160 km and a hilly section of 30 km, into which all the elevation gain is packed to liven up the stage. The course runs from south to north across the Po Plain, from Alessandria to Lake Maggiore, mainly along wide and straight roads. Traffic obstacles and street furniture will be the main impediment as the stage passes through major urban areas (e.g., Casale Monferrato, Vercelli). After following the west shore of Lake Maggiore, the route takes in two short consecutive ascents leading all the way to the finish: first comes Bieno, with manageable gradients, followed by Ungiasca, with gradients exceeding 10% over a few kilometres. The route then descends into Verbania, heading for the finish.



STAGE 13



ALTITUDINE
ALTITUDE

LOCALITÀ
PLACE

KM PARZIALI
PARTIAL KM

KM PERCORSI
COVERED KM

KM DA PERCORRERE
KM TO BE COVERED

MEDIA KM/ORA
AVERAGE SPEED

46 44 42
hh.mm. hh.mm. hh.mm.

CAROVANA
CARAVAN

PROVINCIA DI ALESSANDRIA											
	95	ALESSANDRIA	↑	Start Village	9,0			12.40	12.40	12.40	11.10
	98	ALESSANDRIA	↑	km 0	0,0	0,0	189,0	12.55	12.55	12.55	11.25
	107	Oviglio	↔	sp.245	6,6	6,6	182,4	13.03	13.03	13.04	11.33
	144	Abbazia di Masio	↔	sp.245-sp.247	5,2	11,8	177,2	13.09	13.10	13.11	I
	113	Quattordio	↔	ss.10-sp.247	5,8	17,6	171,4	13.16	13.17	13.18	11.46
PROVINCIA DI ASTI											
	142	Accorneri Inferiore	↑	sp.29	6,5	24,1	164,9	13.25	13.26	13.28	11.54
	165	Viarigi	↔	sp.14	5,3	29,4	159,6	13.32	13.33	13.35	12.01
PROVINCIA DI ALESSANDRIA											
	156	Altavilla Monferrato	↑	(Cittadella) sp.50	3,3	32,7	156,3	13.36	13.38	13.40	12.04
	129	Roncaglia	↑	sp.50	8,7	41,4	147,6	13.46	13.49	13.51	12.12
	111	Cantone Losa	↔	sp.31	4,7	46,1	142,9	13.52	13.55	13.57	12.17
	115	galleria	↑	133m	3,9	50,0	139,0	13.57	14.00	14.03	12.21
	116	Casale Monferrato	↑	v.Sant'Anna-sp.31	2,3	52,3	136,7	14.00	14.03	14.06	12.23
	111	Cantone il Rondò	↔	sp.31	3,6	55,9	133,1	14.05	14.08	14.11	12.27
	111	Villanova Monferrato	↑	sp.31	2,9	58,8	130,2	14.08	14.11	14.15	12.30 ©
PROVINCIA DI VERCELLI											
	117	Stroppiana	↑	sp.31	5,7	64,5	124,5	14.15	14.19	14.23	12.51
	127	Vercelli	↔	C.so Bormida-sp.11bis	11,0	75,5	113,5	14.30	14.34	14.38	13.02 ©
	123	P.L.	↑	sp.11bis	3,2	78,7	110,3	14.34	14.38	14.43	13.20
	125	Borgo Vercelli	↔	v.Tasso-sp.11-sp.14	2,3	81,0	108,0	14.37	14.41	14.46	13.23
PROVINCIA DI NOVARA											
	141	Casalvolone	↑	sp.15	7,5	88,5	100,5	14.46	14.51	14.56	13.32
	160	Bianrate	↑	sp.15	6,2	94,7	94,3	14.54	15.00	15.05	13.40
	177	Mandello Vitta	↔	sp.14	4,7	99,4	89,6	15.00	15.06	15.12	13.45
	188	Bv. per Proh	↑	sp.17	6,3	105,7	83,3	15.09	15.14	15.21	13.53



ALTITUDINE ALTITUDE	LOCALITÀ PLACE		KM PARZIALI PARTIAL KM	KM PERCORSI COVERED KM	KMDA PERCORRERE KM TO BE COVERED	MEDIA KM/ORA AVERAGE SPEED			CAROVANA CARAVAN	
						46	44	42		
						hh.mm.	hh.mm.	hh.mm.		
240	Cavaglio d'Agogna	↑	sp.21	10,2	115,9	73,1	15.22	15.28	15.35	14.05
260	Fontaneto d'Agogna	↗	v.Stazione	3,8	119,7	69,3	15.27	15.33	15.41	14.10
304	Borgomanero	↑	v.V.Veneto- v.Maioni-v.Arona	7,8	127,5	61,5	15.37	15.44	15.52	14.18 @
365	Borgo Agnello	↑	ss.142	6,2	133,7	55,3	15.45	15.52	16.01	14.40
205	Arona	↑	ss.33	5,7	139,4	49,6	15.52	16.00	16.08	14.47
216	Lesa	↑	ss.33	8,1	147,5	41,5	16.02	16.11	16.20	14.57
PROVINCIA DI VERBANO CUSIO OSSOLA										
	203 Stresa	↑	ss.33	8,2	155,7	33,3	16.12	16.21	16.30	15.07
	205 Feriolo	↗	ss.33racc-ss.34	7,5	163,2	25,8	16.22	16.31	16.41	15.31
	200 Fondotoce	↖	v.Malpensata	2,1	165,3	23,7	16.24	16.34	16.44	15.33
	333 Bieno	↑	v.Trobaso	2,4	167,7	21,3	16.30	16.40	16.50	15.36
	246 Trobaso	↖	v.p.Cossagno	3,3	171,0	18,0	16.34	16.44	16.55	15.40
	292 Red Bull km	↑	v.p.Cossagno	1,3	172,3	16,7	16.36	16.46	16.57	15.42
	581 Ungiasca	↗		3,4	175,7	13,3	16.45	16.56	17.08	15.46
	292 Cambiasca	↖	v.Valle Intrasca	5,2	180,9	8,1	16.51	17.03	17.15	15.53
	245 Trobaso	↑	v.Renco	1,7	182,6	6,4	16.53	17.05	17.17	15.55
	202 Centro Eventi	↗	ss.34	3,5	186,1	2,9	16.58	17.09	17.22	15.59
	201 VERBANIA	↑	Piazza Garibaldi	2,9	189,0	0,0	17.01	17.13	17.25	16.03

NOTE/NOTES

Red Bull km
km 172.3

Traguardi Volanti / Intermediate Sprints
km 155.7 - Stresa

Gran Premio della Montagna:
km 167.7 - Bieno - m 333 (4^a cat.)
km 175.7 - Ungiasca - m 581 (3^a cat.)

Feed/Litter zone
km 33 - 66.3 - 103.6- 132.4

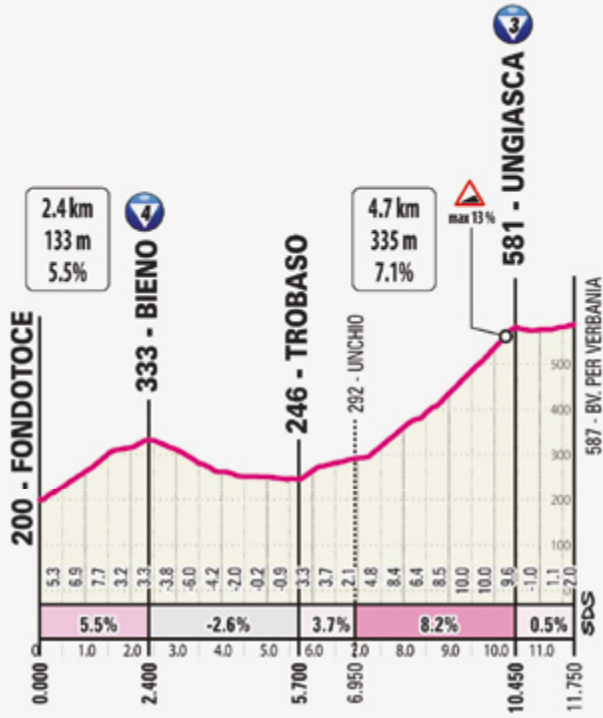
Bidon/Litter zone
km 165.6 - 174.5

Litter zone:
km 185.8

Galleria/Tunnel:
km 50

Passaggio a Livello/Level Crossing:
km 78.7 - 105.7

Sosta esterna a Baveno ore 15.10







Ultimi Km-*Final Km*

Ultimi 3 km lungo il lago. Si percorre dapprima una strada larga e quasi dritta per poi seguire la costa con alcune curve e un lieve restringimento della carreggiata. Rettilineo finale di 300 m in asfalto di larghezza 7 m.

The last 3 km run by the lake. The route is wide and almost straight at first, then it starts twisting following the coast, and the roadway narrows slightly. The home straight is 300 m long, on 7 m wide tarmac.

VERBANIA



**Arrivo
Finish Line**
Piazza Garibaldi



**Parcheggio BUS
BUS park**
via Paolo Troubetzkoy
700 m →



**ss.34
v.le Azari**
N 45°55'43.3"
E 08°33'08.6"
800 m →

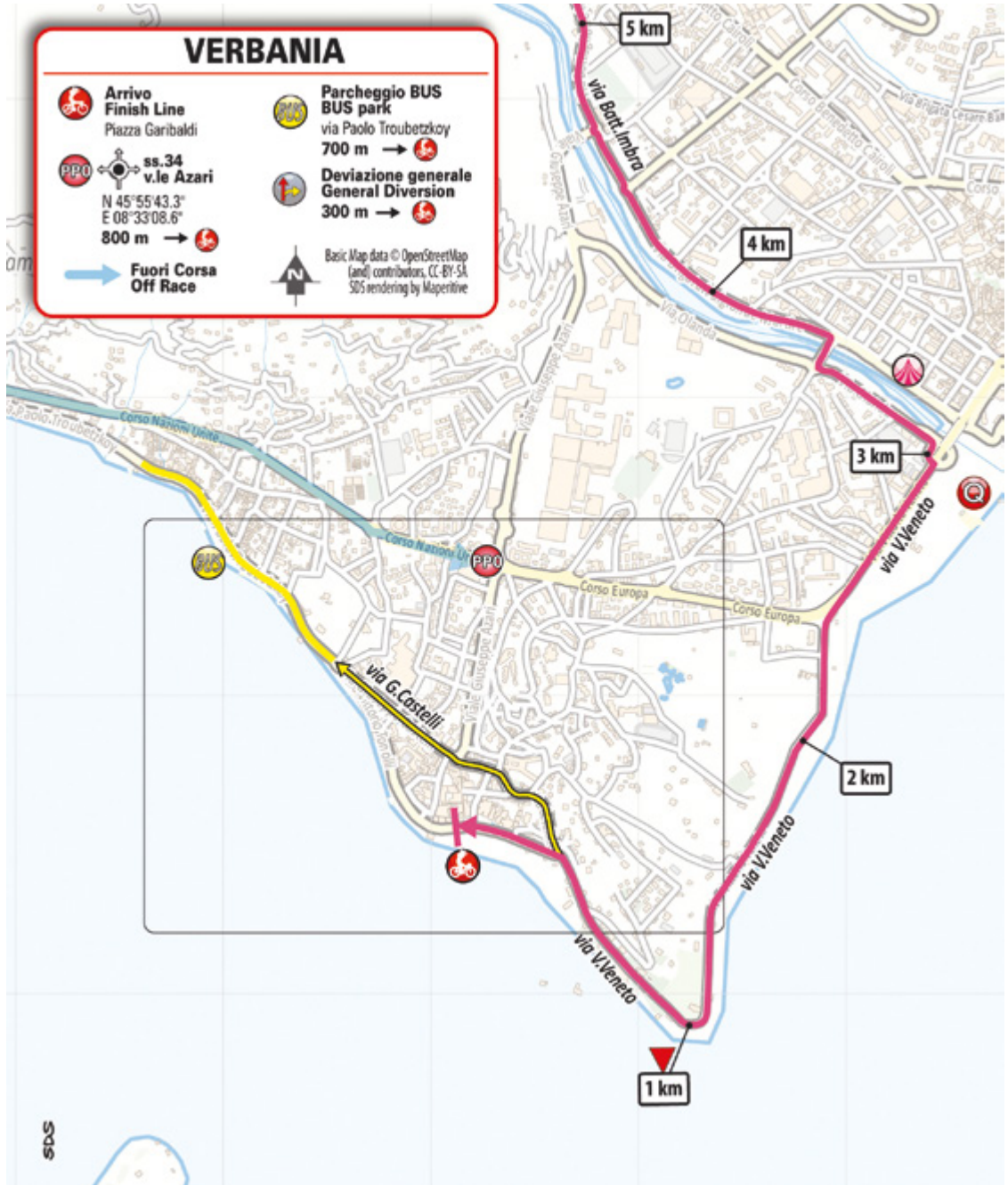


**Deviazione generale
General Diversion**
300 m →

**Fuori Corsa
Off Race**



Basic Map data © OpenStreetMap
(and) contributors, CC-BY-SA,
SDS rendering by Mapertive







Arrivo | *Finish*: **Piazza Garibaldi, VERBANIA** - ore 17.15



Quartiertappa | *Race Headquarters*:

Direzione, segreteria, sala stampa

Management, permanence, press room - ore 10.00 - 20.00

Accreditati | *Accreditations*: ore 10.00 - 16.00

Accreditati stampa | *Press Accreditations*: ore 10.00 - 13.00

CENTRO EVENTI IL MAGGIORE, Via S. Bernardino 49, Pallanza



Controllo antidoping | *Anti-doping control*: Studio mobile presso il traguardo
Doping control station at the finish area



GIROLAND: **Piazza del Mercato - Verbania** - ore 13.00 - 19.00



Valle d'Aosta

*TI PORTA
A UN ALTRO
LIVELLO*

lovevda.it



SATURDAY

23

MAY
2026



133 KM



AOSTA >
PILA (GRESSAN)

14

STAGE





14

STAGE



LEGENDA / KEY

-  Red Bull km
-  Sprint Punti
Points Sprint
-  GPM (con categoria)
KOM (categorized)
-  Galleria
Tunnel
-  Passaggio a livello
Level Crossing
-  Percorso Fuori Corsa
Off Race

Basic Map data © OpenStreetMap (and) contributors, CC-BY-SA
SDS rendering by Mapervive

AOSTA > PILA (GRESSAN)

SATURDAY

23

MAY
2026



133 KM

★ ★ ★ ★ ★ ▲



PARTENZA / START

AOSTA

Viale Conseil Des Commis

ore 12.55



ARRIVO / FINISH

PILA

Strada per Pila

ore 17.15





ABITANTI

33.127

33,127

LUOGHI
DI INTERESSE

L'Arco d'Augusto e la Porta Praetoria, una delle porte meglio conservate del mondo romano; il Teatro romano e il Criptoportico forense, edificio sotterraneo di epoca romana; la cattedrale, che racchiude opere d'arte del Medioevo e ospita il Museo del tesoro; la collegiata di Sant'Orso, con il meraviglioso chiostro dai capitelli scolpiti; la basilica paleocristiana di San Lorenzo, situata sotto la chiesa sconsacrata di San Lorenzo, sede di mostre d'arte; il MAR (Museo Archeologico Regionale); il MegaMuseo dell'area megalitica di Saint-Martin de Corléans, sito archeologico tra i più interessanti in Europa.

The Arch of Augustus and the Porta Praetoria, one of the best preserved Roman gates; the Roman theatre and the 'cryptoporticus' (covered passageway) of the ancient forum, dating back to Roman times; the cathedral, which contains mediaeval works of art, as well as the Museo del Tesoro; the collegiate church of Sant'Orso and its marvellous cloister with sculpted capitals; the early-Christian basilica of San Lorenzo, under the de-consecrated church of San Lorenzo, an exclusive venue for art exhibitions; the regional Archaeological Museum (MAR); the MegaMuseo at Saint-Martin de Corléans, one of the most interesting archaeological sites in Europe.



INTAVOLA

Pèilà (zuppa contadina a base di farina di segale e frumento); zuppa di castagne; seupa à la vapelenentse (zuppa con pane nero, verza e fontina); polenta concia (con burro e fontina); carbonade (tipico spezzatino di manzo); costolette alla valdostana; civet di selvaggina (stufato con vino rosso); fonduta di fontina; tegole (croccanti gallette di pasta di mandorla e nocciola).

Pèilà (rye and wheat flour soup); chestnut soup; seupa à la vapelenentse (soup with rye bread, cabbage and fontina); polenta concia (with butter and fontina); carbonade (typical beef stew); costolette alla valdostana; civet di selvaggina (game stew with red wine); fontina cheese fondue; tegole (crispy almond and hazelnut cookies).



VINI

Torrette, Pinot noir, Fumin (rossi); Blanc de Morgex e La Salle, Petite Arvine, Chardonnay (bianchi).

Torrette, Pinot noir, Fumin (red); Blanc de Morgex and La Salle, Petite Arvine, Chardonnay (white).



ABITANTI

3.323 (Gressan)

3,323 (Gressan)



LUOGHI DI INTERESSE

Gressan è un comune montano che sorge sulla riva destra della Dora Baltea ed è attraversato dal torrente Gressan. Il territorio comunale confina con quello di Aosta. Pila (1800 metri s.l.m.) è tra i comprensori sciistici più noti della Valle d'Aosta, oltre che meta estiva per passeggiate o discese in bici. Si raggiunge da Aosta in pochi minuti con una telecabina. Da vedere: Stella di Pila, un eccezionale punto panoramico a 2.700 metri di altitudine; la stazione sciistica, costruita negli anni Settanta; l'eremo di San Grato, una graziosa cappella dedicata al patrono della diocesi.

Gressan is a mountain town sitting on the right bank of the Dora Baltea, crossed by the Gressan stream, and sharing borders with the municipal territory of Aosta. Pila (1,800 m above sea level) is one of the best-known ski areas in the Aosta Valley, as well as a summer destination for hiking or downhill cycling. It can be reached from Aosta with a rapid gondola ride. Main sights include Stella di Pila, a stunning viewpoint at 2,700 metres of altitude; the ski resort built in the 1970s; the hermitage of San Grato, a beautiful chapel dedicated to the patron of the diocese.



INTAVOLA

Fontina DOP e formaggi d'alpeggio, crespelle alla valdostana, bistecca alla valdostana, torta di mele.

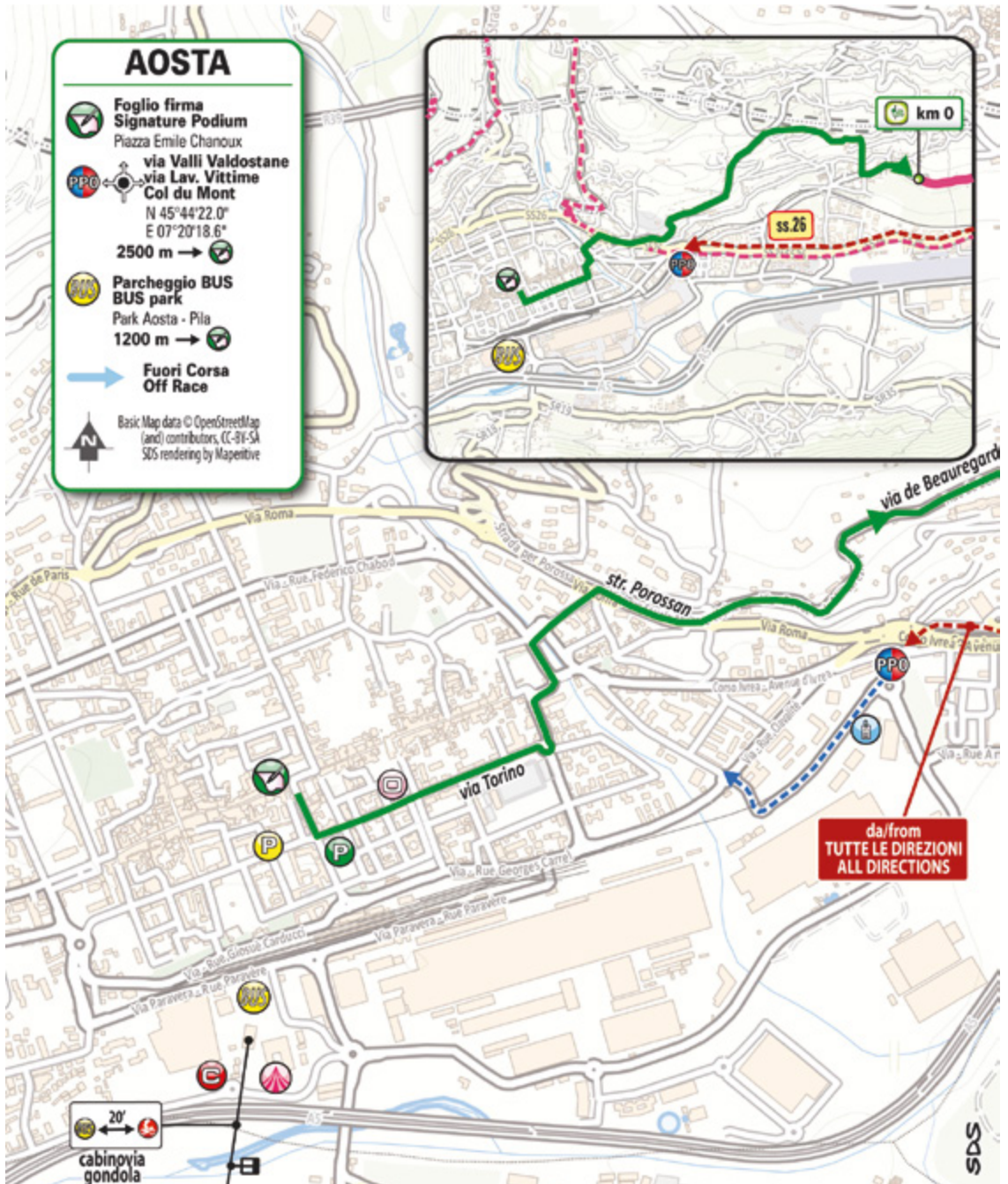
Fontina DOP and other cheeses from local pastures, crespelle alla valdostana, bistecca alla valdostana, apple pie.



EVENTI

Fiaccolata di fine anno (tradizionale appuntamento del 30 dicembre con spettacolo pirotecnico e scenografica fiaccolata sulle piste con musica e animazioni); Plan de l'Eyve en fête (appuntamento estivo per conoscere la vita di un alpeggio in alta montagna e scoprire i sapori locali).

End-of-year torchlight parade (traditionally held on December 30, with fireworks and a spectacular torch-lit ski run, with music and entertainment); Plan de l'Eyve en fête (summer event to learn about the life of a high-mountain pasture and to savour local flavours).





Ritrovo di Partenza | *Start Meeting Point*: **Viale Conseil Des Commis – AOSTA**

Foglio firma | *Pre-stage operations and signing-in*: **ore 11.30 – 12.45**

Partenza | *Start*: **ore 12.55**



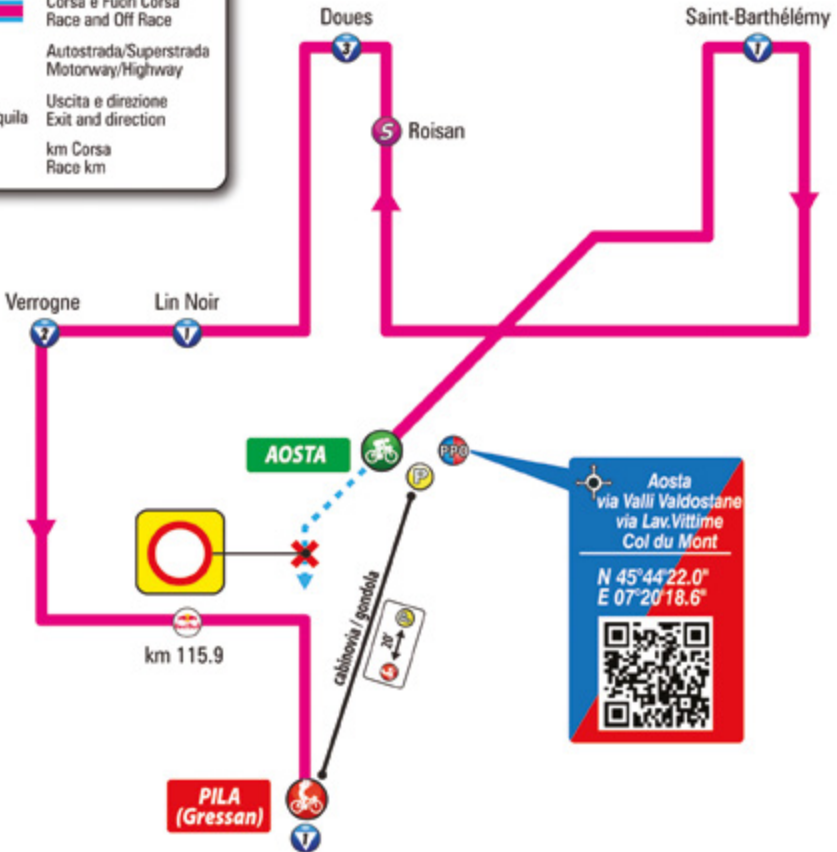
ore 13.05 (trasferimento/transfer 4.900m)

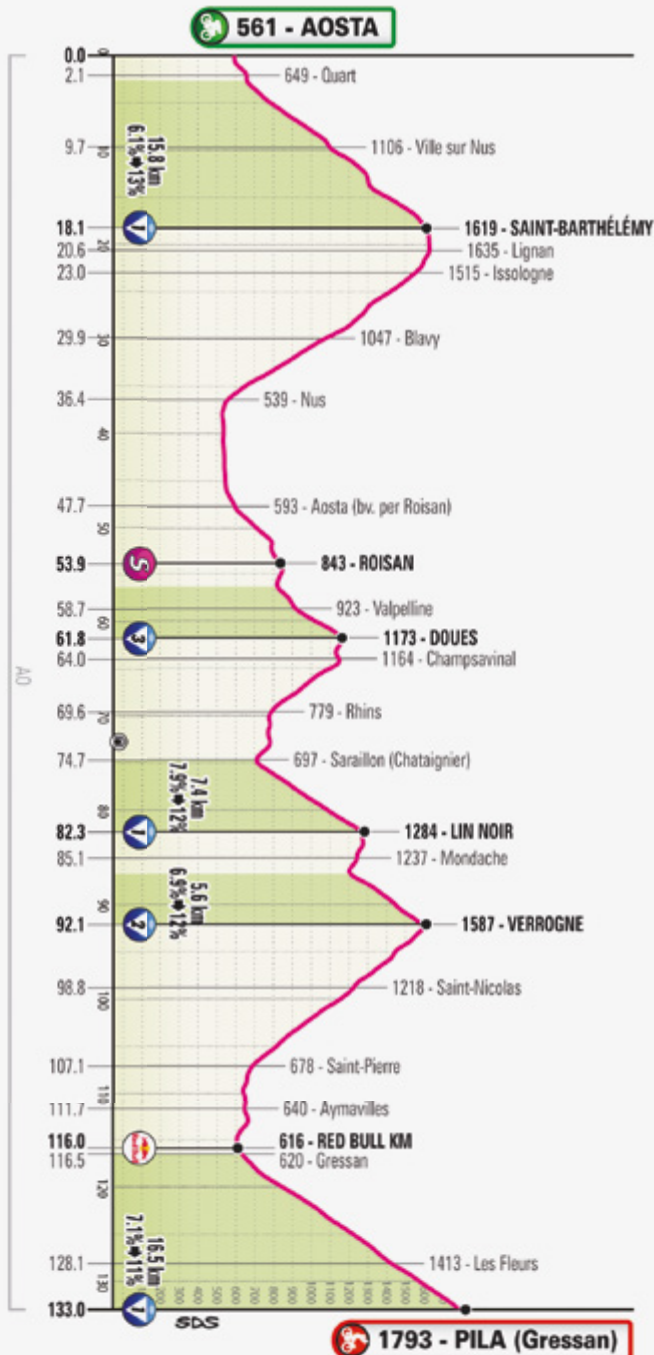


Accrediti | *Accreditations*: **Via Valli Valdostane, Aosta**

LEGENDA / KEY

- Corsa / Race
- Fuori Corsa / Off Race
- Corsa e Fuori Corsa / Race and Off Race
- Autostrada/Superstrada / Motorway/Highway
- A24 / L'Aquila
- Uscita e direzione / Exit and direction
- km Corsa / Race km







Il percorso

The route

Tappone alpino costituito da una sequenza ininterrotta di salite e discese, quasi senza tratti di respiro a intervallarle. Appena partiti si scala la lunga salita di Saint-Barthélemy cui segue una discesa ampia e veloce di quasi 20 km. Breve tratto di avvicinamento ad Aosta e subito la risalita della Valpelline che culmina con Doues la salita meno dura di giornata. Una volta ridiscesi in prossimità di Aosta si scalano Lin Noir e Verrogne separate da una brevissima discesa e poi, ridiscesi a valle, la salita di Pila (versante Gressan).

This queen stage across the Alps features a succession of ascents and descents linked with nearly no pause for breath. Right after the start, the route takes a lengthy climb up Saint-Barthélemy, and then descends rapidly on wide track for roughly 20 km. After a short approach to Aosta, the route travels up the Valpelline and goes over Doues – the mildest climb of the stage. After descending near Aosta, the peloton negotiates ascents to Lin Noir and Verrogne, with just a short descent in-between, before tackling the closing climb to Pila (coming from Gressan).



STAGE 14



ALTITUDINE
ALTITUDE

LOCALITÀ
PLACE

KM PARZIALI
PARTIAL KM

KM PCORSI
COVERED KM

KMDA PERCORRERE
KM TO BE COVERED

MEDIA KM/ORA
AVERAGE SPEED

34 hh.mm. **32** hh.mm. **30** hh.mm.

CAROVANA
CARAVAN

REGIONE VALLE D'AOSTA											
	583	AOSTA	↑	Start Village	4,9			12.55	12.55	12.55	11.25
	561	AOSTA	↑	km 0	0,0	0,0	133,0	13.05	13.05	13.05	11.35
	649	Quart	↩	(Villair) - sr.37	2,1	2,1	130,9	13.10	13.10	13.11	11.38
	1106	Ville sur Nus	↑	sr.37-sr.36	7,6	9,7	123,3	13.27	13.29	13.31	11.48
	1619	Saint-Barthélémy	↑	sr.36	8,4	18,1	114,9	13.46	13.49	13.53	12.02
	1635	Lignan	↑	sr.36	2,5	20,6	112,4	13.49	13.53	13.57	12.04
	1515	Issologne	↑	ss.36	2,4	23,0	110,0	13.52	13.55	14.00	12.06
	1047	Blavy	↑	sr.36	6,9	29,9	103,1	14.00	14.04	14.09	12.15
	539	Nus	↪	via Aosta-sr.36	6,5	36,4	96,6	14.08	14.12	14.17	12.24 ©
	593	Aosta (bv. per Roisan)	↪	sr.17	11,3	47,7	85,3	14.22	14.27	14.33	12.53
	843	Roisan	↑	sr.17	6,2	53,9	79,1	14.37	14.43	14.50	13.01
	802	Ins. sr.28	↪	sr.28	2,1	56,0	77,0	14.39	14.45	14.52	13.03
	923	Valpelline	↩	Fraz. Arliod	2,7	58,7	74,3	14.45	14.52	15.00	13.06
	1173	Doues	↩	sr.29	3,1	61,8	71,2	14.54	15.02	15.10	13.11 ©
	1164	Champsavinal	↑	sr.29	2,2	64,0	69,0	14.57	15.04	15.13	13.29
	779	Rhins	↑	sr.28	5,6	69,6	63,4	15.03	15.11	15.21	13.38
	777	Variney	↩	galleria (140m) - ss.27	3,1	72,7	60,3	15.07	15.15	15.25	13.42
	697	Sarailon (Chataignier)	↪	sr.38	2,0	74,7	58,3	15.09	15.18	15.27	13.44
	1284	Lin Noir	↑	sr.41	7,6	82,3	50,7	15.31	15.41	15.53	13.55
	1237	Mondache	↑	sr.41	2,8	85,1	47,9	15.34	15.45	15.57	13.59
	1451	Homené-Dessous	↑	sr.41	5,0	90,1	42,9	15.45	15.57	16.10	14.05
	1587	Verrogne	↑	sr.41	2,0	92,1	40,9	15.50	16.02	16.16	14.07
	1218	Saint-Nicolas	↩	sr.22	6,7	98,8	34,2	15.58	16.10	16.24	14.15
	678	Saint-Pierre	↪	ss.26	8,3	107,1	25,9	16.08	16.20	16.35	14.26 ©



ALTITUDINE ALTITUDE	LOCALITÀ PLACE			KM PARZIALI PARTIAL KM	KM PERCORSI COVERED KM	KMDA PERCORSERE KM TO BE COVERED	MEDIA KM/ORA AVERAGE SPEED			CAROVANA CARAVAN	
							34	32	30		
							hh.mm.	hh.mm.	hh.mm.		
658	Villeneuve	↶	Ponte su Dora Baltea	1,5	108,6	24,4	16.10	16.22	16.37		14.44
640	Aymavilles	↑	sr.20	3,1	111,7	21,3	16.13	16.26	16.41		14.48 ©
616	Red Bull km	↑	sr.20	4,3	116,0	17,0	16.18	16.31	16.46		15.15
620	Gressan	↷	sr.40	0,5	116,5	16,5	16.19	16.32	16.47		15.16 ©
1413	Les Fleurs	↷	strada per Pila	11,6	128,1	4,9	16.45	17.00	17.17		15.52
1793	PILA (Gressan)	↑	0	4,9	133,0	0,0	16.58	17.15	17.34		16.00

NOTE/NOTES



Red Bull km

km 116.0



Traguardi Volanti / Intermediate Sprints

km 53.9 - Roisan



Gran Premio della Montagna:

km 18.1 - Saint-Barthélémy - m 1619 (1^a cat.)

km 61.8 - Doues - m 1173 (3^a cat.)

km 82.3 - Lin Noir - m 1284 (1^a cat.)

km 92.1 - Verrogne - m 1587 (2^a cat.)

km 133 - PILA (Gressan) - m 1793 (1^a cat. - Arrivo/Finish)



Feed/Litter zone

km 49.2



Bidon/Litter zone

km 16.0 - 59.6 - 80.0 - 90.4 - 120.3



Litter zone:

km 129.9



Galleria/Tunnel:

km 72.7









GRANDI SFIDE RICHIEDONO ENERGIA



Visa SpA Fornitore Ufficiale del GIRO d'Italia 2026

Presenti sul traguardo di ogni tappa per garantire l'energia necessaria allo svolgimento del grande evento con gruppi elettrogeni a ridottissimo impatto ambientale

GRUPPI ELETTROGENI

Produzione, Vendita e Noleggio in tutto il mondo

www.visa.it



MADE IN ITALY



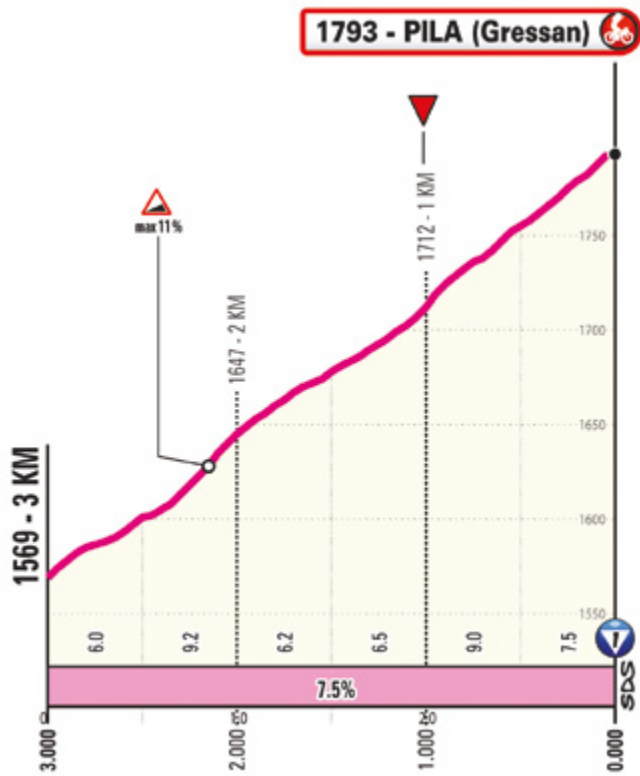


**THE BEST WAY
TO PREDICT THE FUTURE
IS TO CREATE IT**



SOCAGERAPTOR.COM

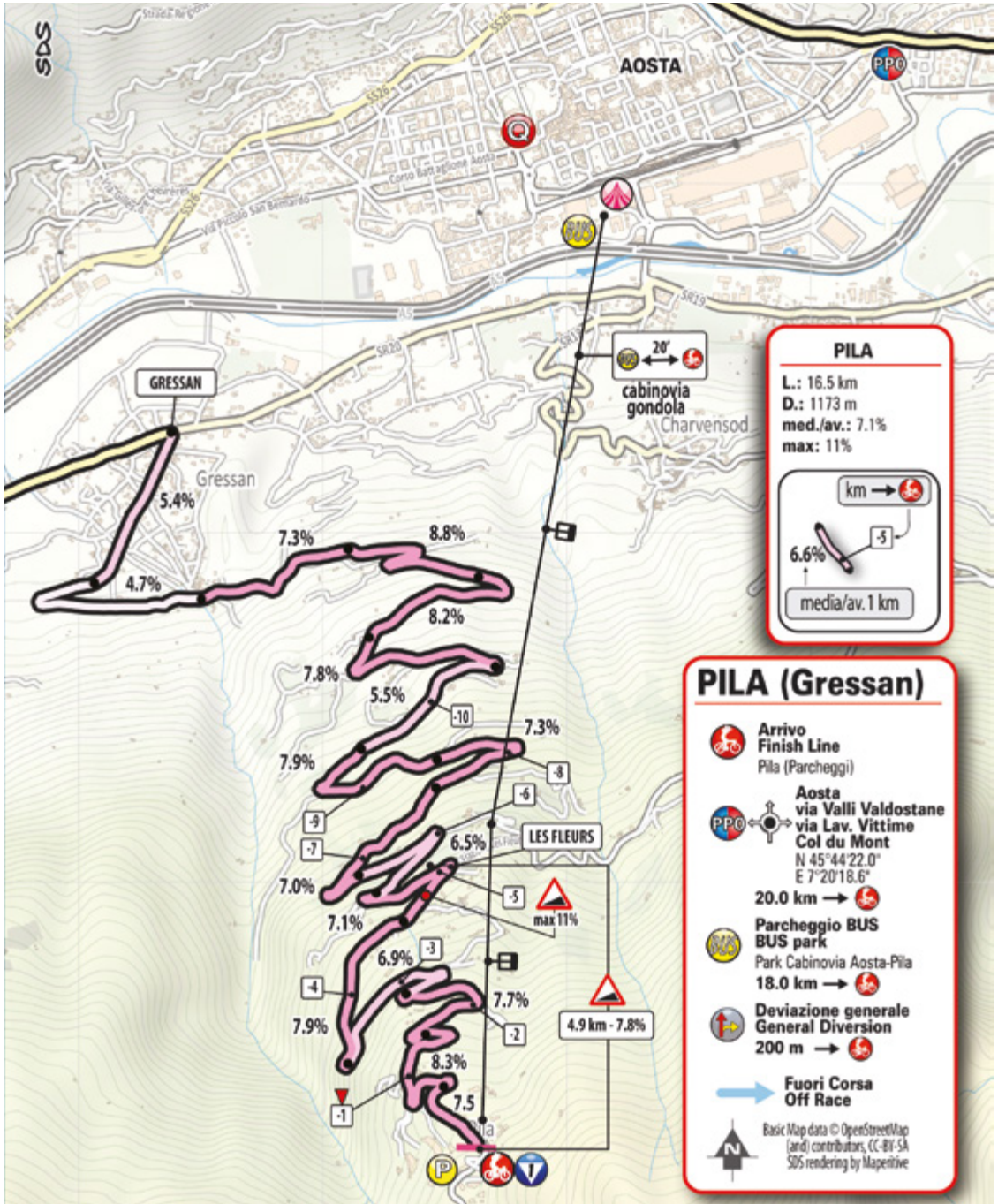
RAPTOR
SOCAGE



Ultimi Km- *Final Km*

Ultimi chilometri tutti in salita attorno al 9% con punte all'11% circa ai 3 km dall'arrivo. Rettilineo finale di 100 m, sempre in salita, su asfalto larghezza 7 m.

The final kilometres run entirely uphill at around 9%, with peaks around 11% at 3 km out. The home straight is 100 m long, on 7 m wide tarmac, and uphill.



DAL CUORE DELLE ALPI UN PREZIOSO DONO DELLA NATURA

ACQUA PIÙ LEGGERA D'EUROPA
Residuo
fisso
14,4
mg/l



ACQUA UFFICIALE DEL GIRO D'ITALIA



www.lauretana.com



Arrivo | *Finish*: **Strada per Pila - PILA** - ore 17.15



Quartiertappa | *Race Headquarters*:

Direzione, segreteria, sala stampa

Management, permanence, press room - ore 10.00 - 20.00

Accrediti | *Accreditations*: ore 10.00 - 16.00

Accrediti stampa | *Press Accreditations*: ore 10.00 - 13.00

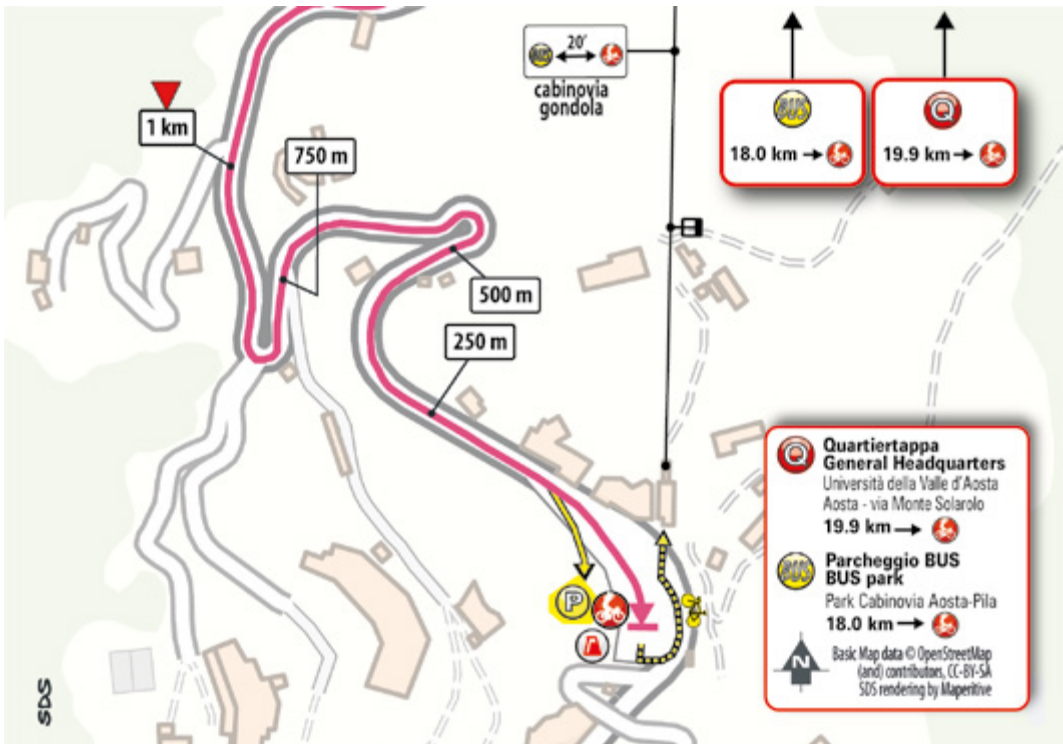
UNIVERSITÀ DELLA VALLE D'AOSTA, Via Monte Solarolo 20



Controllo antidoping | *Anti-doping control*: Studio mobile presso il traguardo
Doping control station at the finish area



GIROLAND: **Parking Aosta/Pila Gondola Str. Pont-Suaz, 4** - ore 13.00 - 19.00







SUNDAY
24

MAY
2026

157 KM



VOGHERA > MILANO

15

STAGE

LEGENDA / KEY



Red Bull km



Sprint Punti



GPM (con categoria)
KOM (categorized)



Galleria
Tunnel



Passaggio a livello
Level Crossing



Percorso Fuori Corsa
Off Race



Basic Map data © OpenStreetMap
(and) contributors, CC-BY-SA
SDS rendering by Maperitive

2° passaggio
passage

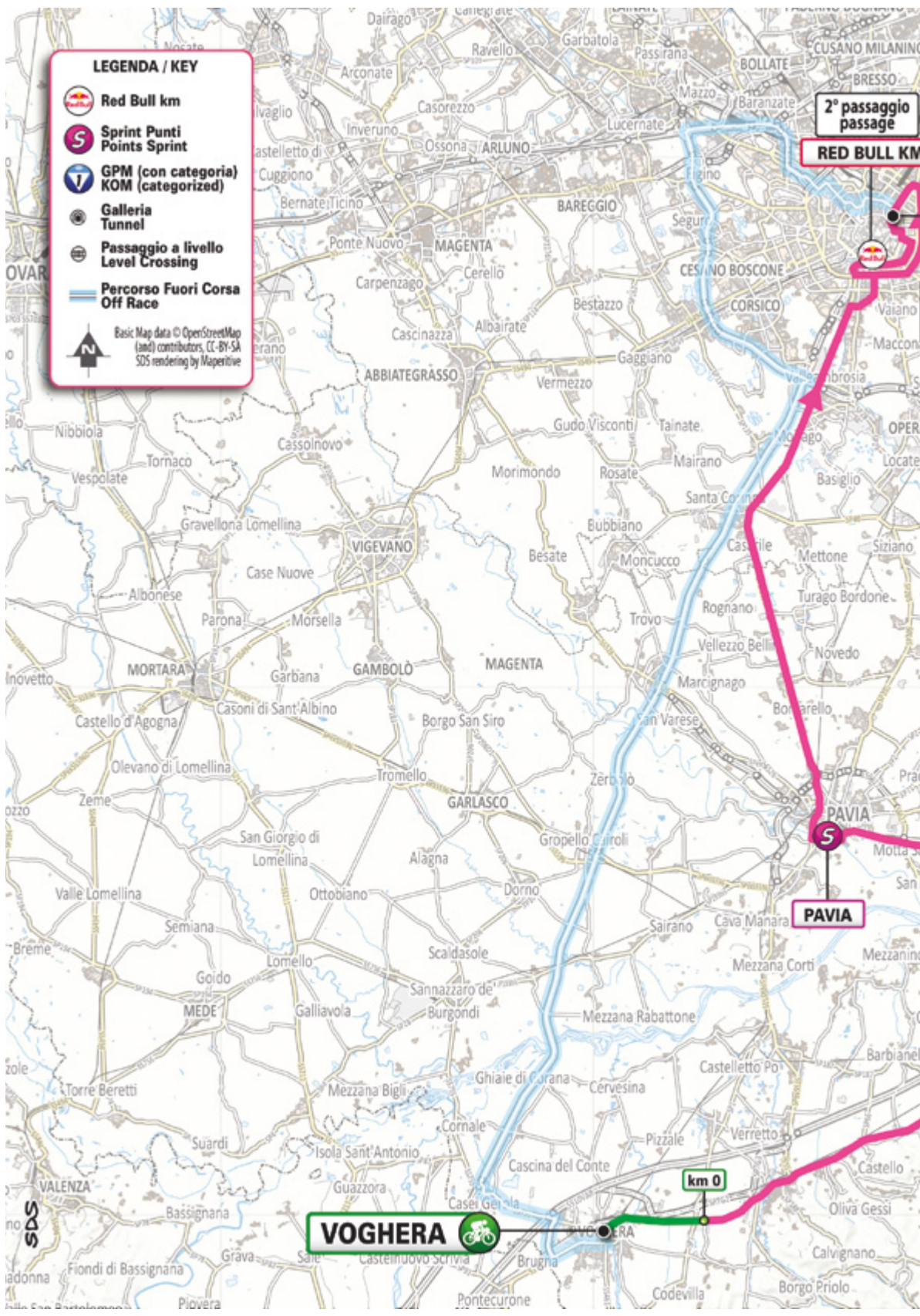
RED BULL KM

PAVIA

VOGHERA



km 0





15

STAGE



VOGHERA > MILANO

SUNDAY

24

MAY
2026



157 KM



PARTENZA / START

VOGHERA

Via Cavour

ore 13.40



ARRIVO / FINISH

MILANO

Corso Venezia

ore 17.15



ABITANTI

40.463

40,463



LUOGHI DI INTERESSE

Il Castello Visconteo, risalente al 1372 e riaperto nel 2010 per eventi, mostre e il tradizionale festival di fotografia; il Duomo e il Municipio, affacciati sulla piazza centrale; l'ex Caserma di cavalleria – Biblioteca Ricottiana, un complesso monumentale di origine militare che attualmente ospita uffici comunali, la Civica Biblioteca Ricottiana, il Museo di scienze naturali e il Museo storico "Giuseppe Beccari"; Palazzo Gallini, che ospita una splendida quadreria; il Museo Storico di Voghera "Giuseppe Beccari".

The Castello Visconteo, dating back to 1372 and reopened in 2010 as a venue for events, exhibitions and the traditional photography festival; the Duomo and the town hall, overlooking the central square; the former cavalry barracks, a monumental complex formerly used for military purposes which is now the seat of municipal offices, the city library (Biblioteca Ricottiana), the Natural science museum and the 'Giuseppe Beccari' History Museum; Palazzo Gallini, which contains a stunning collection of paintings.



INTAVOLA

Il peperone di Voghera, di forma cubica e colore verde chiarissimo prima del viraggio e giallo o giallo-aranciato quando giunge alla fase avanzata di maturazione, presidio Slow Food; la mostarda di Voghera, nata nell'Ottocento, con frutta candita intera – ciliegie, pere, fichi, albicocche – immersa in uno sciroppo aromatico alla senape.

Peperone di Voghera (a blocky light green pepper turning yellow or orange-yellow at maturity – Slow Food presidium); mostarda di Voghera (first appearing in the 19th century, made with whole candied fruit – cherries, pears, figs, apricots – in a mustard-flavoured syrup).



VINI

L'Oltrepò Pavese è una delle più estese aree vitivinicole d'Italia, terra d'elezione del Pinot Nero, protagonista di spumanti Metodo Classico e rossi internazionali, cui si affiancano Riesling, Bonarda e Buttafuoco.

The Oltrepò Pavese is one of the largest wine-growing areas in Italy, the adopted homeland of the exquisite Pinot Noir, the cradle of Metodo Classico sparkling wines and world-renowned red wines, and a major producer of Riesling, Bonarda and Buttafuoco.

**ABITANTI**

1.400.000

1,400,000

**LUOGHI
DI INTERESSE**

Il duomo, la Galleria Vittorio Emanuele II e poi il Teatro alla Scala, il Castello Sforzesco e il Cenacolo Vinciano. Tanti i musei e le fondazioni, compresi quelli dedicati alla moda, al design e all'eredità industriale.

The Duomo, the Galleria Vittorio Emanuele II, the La Scala theatre, the Sforza Castle and Leonardo Da Vinci's 'The Last Supper'. There are many museums and foundations, including those dedicated to fashion, design and industrial heritage.

**NOME ANTICO**

Mediolanum

Mediolanum

**INTAVOLA**

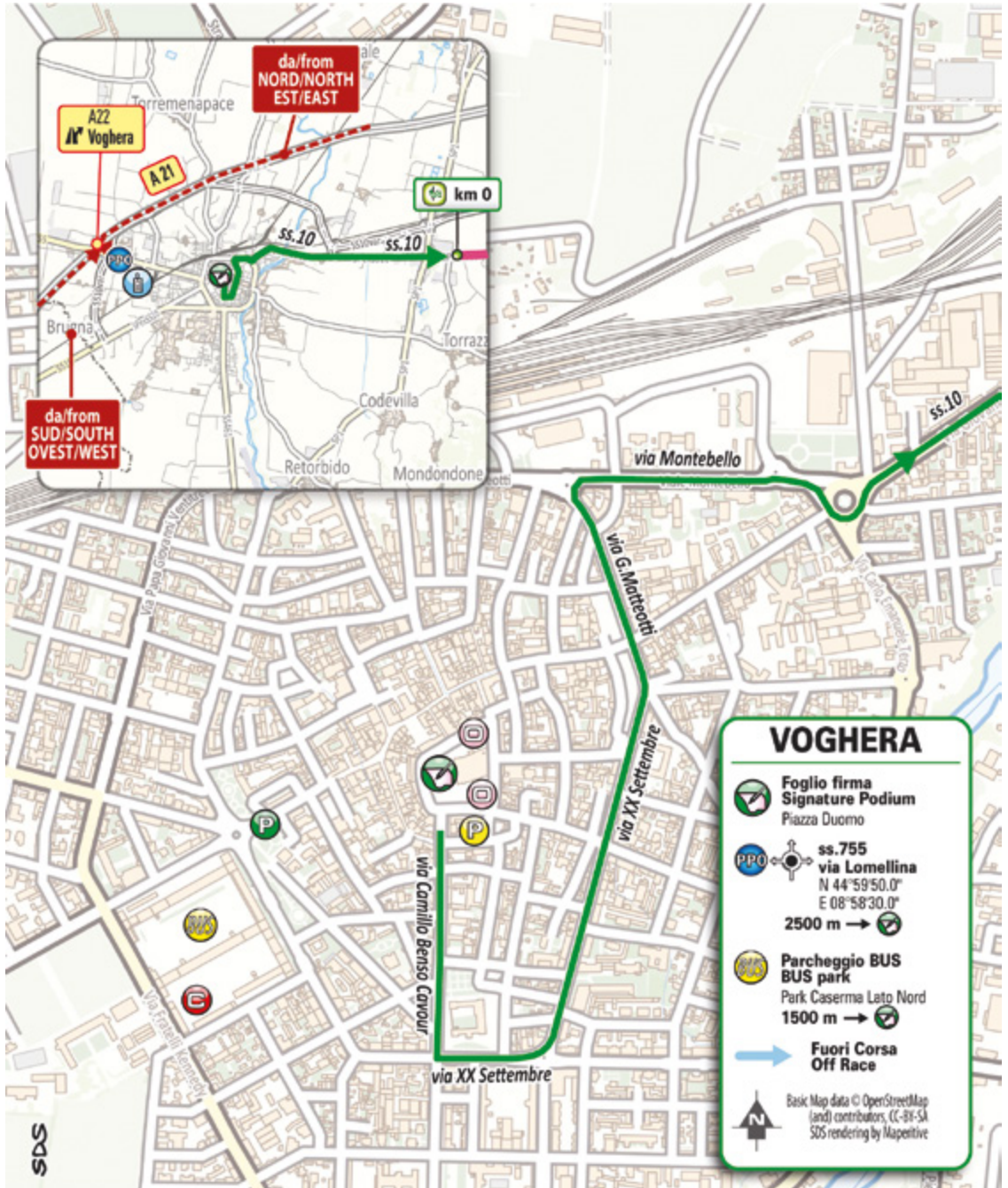
Risotto alla milanese, cassœula, busecca (storica zuppa di trippa e fagioli), minestrone alla milanese, riso al salto (risotto ripassato in padella fino a creare una crosta dorata e croccante), cotoletta alla milanese, ossobuco, rostin negà (medaglioni di vitello "annegati" in vino bianco e brodo), mondeghili (polpette preparate con avanzi di carne, pane e mortadella), panettone, torta paesana o miàscia (pane raffermo con frutta secca, cacao, uvetta e noci), pan de mej (piccoli dolci di farina di mais profumati ai fiori di sambuco), barbajada (miscela di cioccolato, latte, caffè e panna montata).

Risotto alla milanese, cassœula, busecca (tripe and bean soup), minestrone alla milanese, riso al salto (rice pan fried until crispy golden), cotoletta alla milanese, ossobuco, rostin negà (veal medallions braised in white wine and broth), mondeghili (meatballs made with leftover meat, bread and mortadella), panettone, torta paesana or miàscia (cake made with stale bread, dried fruit, cocoa, raisins and nuts), pan de mej (elderflower scented cornmeal cookies), barbajada (chocolate, milk, coffee and whipped cream blend).

**FONDAZIONE**

600 a.C.

600 B.C.





Ritrovo di Partenza | *Start Meeting Point*: **Via Cavour – VOGHERA**

Foglio firma | *Pre-stage operations and signing-in*: **ore 12.15– 13.30**

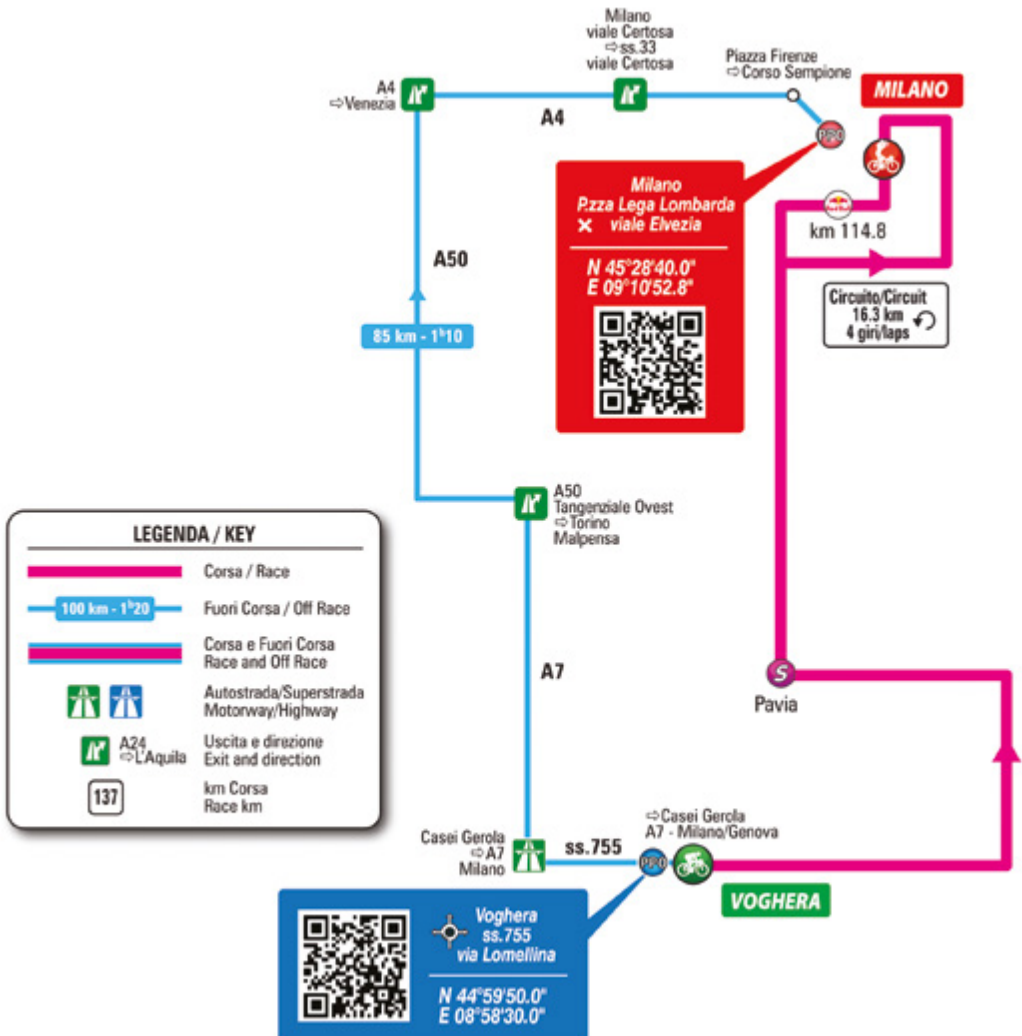
Partenza | *Start*: **ore 13.40**




ore 13.55 (trasferimento/transfer 7.000m)



Accrediti | *Accreditations*: **Via Lomellina, Voghera**







Il percorso

The route

Tappa completamente piatta. Partenza da Voghera fino a Pavia su strade larghe e rettilinee. Dopo Pavia fino a Milano si ripercorre la Sanremo storica per entrare dopo la Chiesa Rossa nel circuito finale di 16.3 km da ripetere 4 volte.

This pan-flat stage starts in Voghera and reaches Pavia on wide and straight roads. From Pavia to Milano, it retraces the route of the 'classic' Sanremo. The closing circuit (16.3 km), to be covered 4 times, begins past the Chiesa Rossa.




ALTITUDINE
 ALTITUDE

LOCALITÀ
 PLACE

KM PARZIALI
 PARTIAL KM

KM Percorsi
 COVERED KM

KM DA PERCORRERE
 KM TO BE COVERED

MEDIA KM/ORA
 AVERAGE SPEED

49 **47** **45**
 hh.mm. hh.mm. hh.mm.

CAROVANA
 CARAVAN



PROVINCIA DI PAVIA

	90	VOGHERA	↑	Start Village	7,0			13.40	13.40	13.40	12.10
	92	VOGHERA	↑	km 0	0,0	0,0	157,0	13.55	13.55	13.55	12.25
	91	Montebello della Battaglia	↑	ss.10	2,2	2,2	154,8	13.58	13.58	13.58	12.28
	90	Casteggio	↑	ss.10	2,3	4,5	152,5	14.00	14.00	14.01	12.30 ©
	78	Santa Giuletta	↑	ss.10	4,9	9,4	147,6	14.06	14.06	14.07	12.51
	88	Broni	↑	v.Emilia-ss.10	7,2	16,6	140,4	14.15	14.15	14.16	13.00 ©
	78	Stradella	↔	ss.10-sp.200	4,2	20,8	136,2	14.20	14.20	14.22	13.20
	65	Ponte di Spessa (F. Po)	↔	sp.199	5,9	26,7	130,3	14.27	14.28	14.29	13.26
	59	Bv. di San Zenone Po	↑	sp.199	1,6	28,3	128,7	14.28	14.30	14.31	13.28
	75	Belgioioso	↑	ex-ss.234	8,0	36,3	120,7	14.39	14.40	14.42	13.37 ©
	78	Montebolone	↑	(rot. ss.617)-v.Cremona	8,7	45,0	112,0	14.50	14.52	14.54	13.56
	66	Pavia	↔	Ponte Coperto- v.25 Aprile-ss.35	4,6	49,6	107,4	14.55	14.58	15.00	14.01 ©
	82	Tang. Nord	↑	ss.35	4,3	53,9	103,1	15.01	15.03	15.06	14.20
	89	Certosa di Pavia	↑	ss.35	5,6	59,5	97,5	15.08	15.11	15.14	14.26

PROVINCIA DI MILANO

	101	Binasco	↔	ss.35	9,3	68,8	88,2	15.19	15.23	15.27	14.36
	104	Rozzano	↑	ss.35	6,8	75,6	81,4	15.28	15.32	15.36	14.44
	114	Chiesa Rossa	↔	v.S.Domenico Savio- v.Medeghino	5,3	80,9	76,1	15.35	15.39	15.44	14.50
	113	viale Toscana	↔	Ingresso Circuito	2,6	83,5	73,5	15.38	15.42	15.47	14.52
	113	Piazzale Lodi	↔	v.Umbria	1,8	85,3	71,7	15.40	15.44	15.49	14.55
	122	Piazzale Loreto	↔	C.so Buenos Aires	4,5	89,8	67,2	15.46	15.50	15.56	15.01
	119	Porta Venezia	↑	C.so Venezia	1,6	91,4	65,6	15.48	15.52	15.58	15.03
	119	MILANO	↑	1° passaggio - C.so Venezia	0,4	91,8	65,2	15.48	15.53	15.58	15.03
	117	viale Bianca Maria	↔	v.Reg.Margherita	1,1	92,9	64,1	15.49	15.54	16.00	
	116	v.F.III Campi	↔	v.Spartaco	0,8	93,7	63,3	15.50	15.55	16.01	
	114	viale Umbria	↔	0		94,6	62,4	15.51	15.56	16.02	
	113	Piazzale Lodi	↑	v.Isonzo	1,0	95,6	61,4	15.53	15.58	16.03	
	114	Piazza Belfanti	↔	v.Liguria	3,0	98,6	58,4	15.56	16.02	16.07	
	113	viale Toscana	↑	Punto Ingr. Circuito	1,2	99,8	57,2	15.58	16.03	16.09	
	113	Piazzale Lodi	↔	v.Umbria	1,8	101,6	55,4	16.00	16.05	16.11	



ALTITUDINE ALTITUDE	LOCALITÀ PLACE			KM PARZIALI PARTIAL KM	KM PERCORSI COVERED KM	KMDA PERCORRERE KM TO BE COVERED	MEDIA KM/ORA AVERAGE SPEED			CAROVANA CARAVAN
							49	47	45	
							hh.mm.	hh.mm.	hh.mm.	
122	Piazzale Loreto	↶	C.so Buenos Aires	4,5	106,1	50,9	16.06	16.11	16.17	
119	Porta Venezia	↑	C.so Venezia	1,6	107,7	49,3	16.08	16.13	16.19	
119	MILANO	↑	fine 1° giro - C.so Venezia	0,4	108,1	48,9	16.08	16.14	16.20	
113	Piazzale Lodi	↑	v.Isonzo	3,8	111,9	45,1	16.13	16.18	16.25	
 114	Red Bull km	↑	v.Liguria	2,9	114,8	42,2	16.16	16.22	16.29	
114	Piazza Belfanti	↷	v.Liguria	0,1	114,9	42,1	16.16	16.22	16.29	
113	viale Toscana	↑	Punto Ingr. Circuito	1,2	116,1	40,9	16.18	16.24	16.31	
122	Piazzale Loreto	↶	C.so Buenos Aires	6,3	122,4	34,6	16.26	16.32	16.39	
119	MILANO	↑	fine 2° giro - C.so Venezia	2,0	124,4	32,6	16.28	16.35	16.42	
113	Piazzale Lodi	↑	v.Isonzo	3,8	128,2	28,8	16.33	16.39	16.47	
114	Piazza Belfanti	↷	v.Liguria	3,0	131,2	25,8	16.36	16.43	16.51	
113	viale Toscana	↑	Punto Ingr. Circuito	1,2	132,4	24,6	16.38	16.45	16.52	
122	Piazzale Loreto	↶	C.so Buenos Aires	6,3	138,7	18,3	16.46	16.53	17.01	
119	MILANO	↑	fine 3° giro - C.so Venezia	2,0	140,7	16,3	16.48	16.55	17.03	
113	Piazzale Lodi	↑	v.Isonzo	3,8	144,5	12,5	16.52	17.00	17.08	
114	Piazza Belfanti	↷	v.Liguria	3,0	147,5	9,5	16.56	17.04	17.12	
113	viale Toscana	↑	Punto Ingr. Circuito	1,2	148,7	8,3	16.57	17.05	17.14	
122	Piazzale Loreto	↶	C.so Buenos Aires	6,3	155,0	2,0	17.05	17.13	17.22	
 119	MILANO	↑	C.so Venezia	2,0	157,0	0,0	17.07	17.16	17.24	

NOTE/NOTES**Red Bull km**
km 114.8**Traguardi Volanti / Intermediate Sprints**
km 49.6 - Pavia**Feed/Litter zone**

km 40.5 - 83.4 - 99.7 - 116 - 132.3

**Litter zone:**

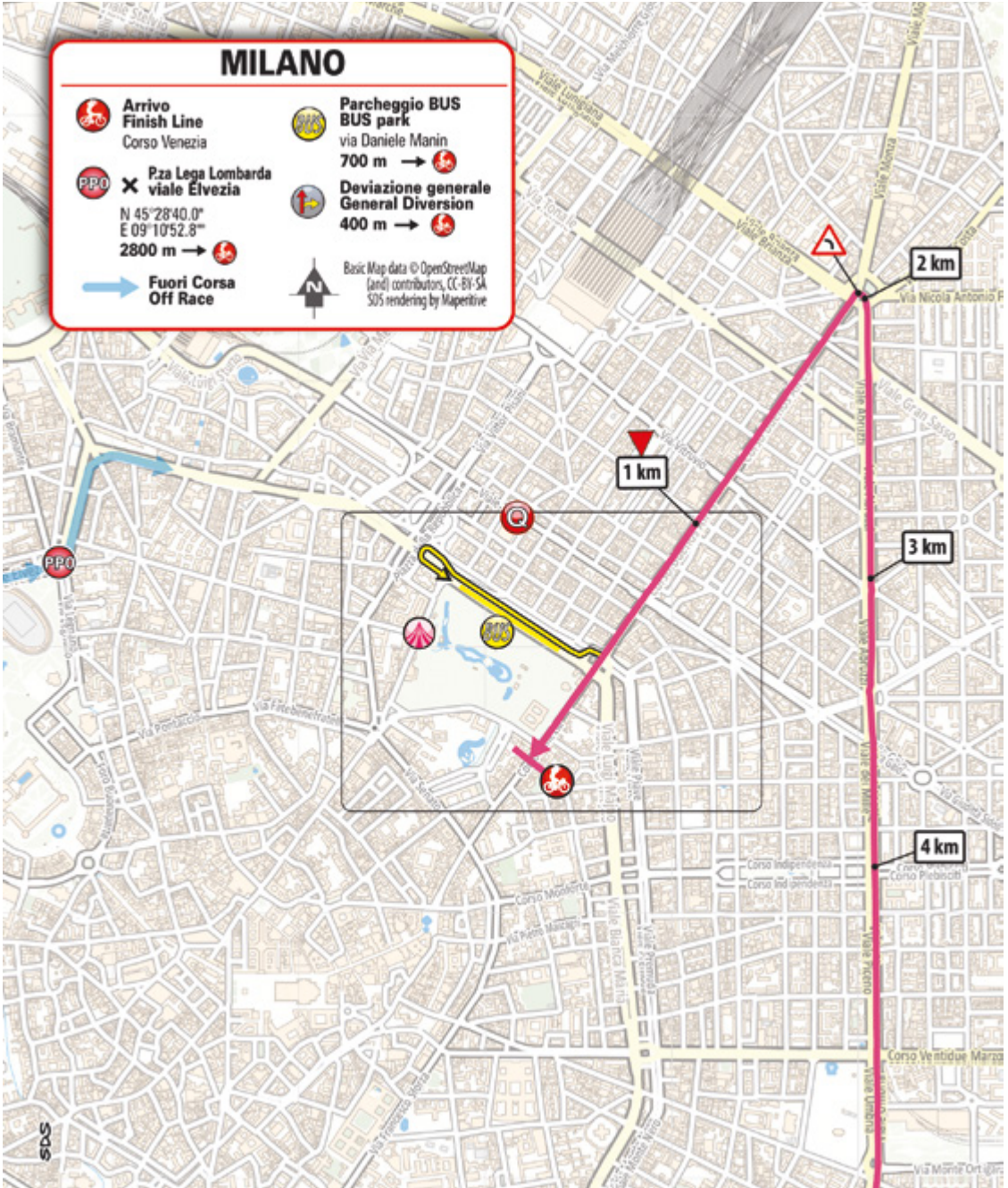
km 148.6



Ultimi Km-*Final Km*

Circuito di 16.3 km perfettamente pianeggiante su ampi vialoni con poche curve di cui l'ultima a circa 2 km dall'arrivo. Rettilineo pianeggiante su asfalto largo 8 m.

The 16.3 km circuit runs perfectly flat on wide avenues with only a few bends, the last one occurring approx. at the -2 km mark. The home straight is level, on 8 m wide tarmac.





Arrivo | *Finish*: **Corso Venezia - MILANO** - ore 17.15



Quartiertappa | *Race Headquarters*:

Direzione, segreteria, sala stampa

Management, permanence, press room - ore 10.00 - 20.00

Accrediti | *Accreditations*: ore 10.00 - 16.00

Accrediti stampa | *Press Accreditations*: ore 10.00 - 13.00

PISCINA COZZI, viale Tunisia 35, Milano



Controllo antidoping | *Anti-doping control*: Studio mobile presso il traguardo
Doping control station at the finish area



GIROLAND: **Via Manin, Milano** - ore 13.00 - 19.00





**11380
Road Bike**



ADULTS WELCOME

Da anni siamo
sulle strade del Giro d'Italia
con l'obiettivo di garantire
qualità, originalità
e prodotti sempre ufficiali.
La Vostra passione
segna la direzione
del nostro costante impegno.



MONDAY

25

MAY
2026

RIPOSO

CESANO MADERNO



Quartiertappa | Race Headquarters:

Direzione, segreteria, giuria, accrediti, sala stampa
Management, permanence, jury, accreditation, press room

PALAZZO ARESE BORROMEO

Via Borromeo, 41 - Cesano Maderno

orari 14.00 - 18.00



BIKE ENERGY

C'è un luogo nelle Alpi dove l'aria è più leggera e ogni pedalata diventa più intensa. A 1.800 metri di altitudine, Livigno offre strade che si arrampicano tra panorami spettacolari e discese che liberano energia pura. Allenarsi qui significa mettere alla prova corpo e mente in un clima ideale, che amplifica i benefici dell'allenamento in quota.

E quando la fatica si trasforma in soddisfazione, la natura e l'ospitalità di Livigno regalano il recupero che cercavi.

LIVIGNO 



113 KM



TUESDAY

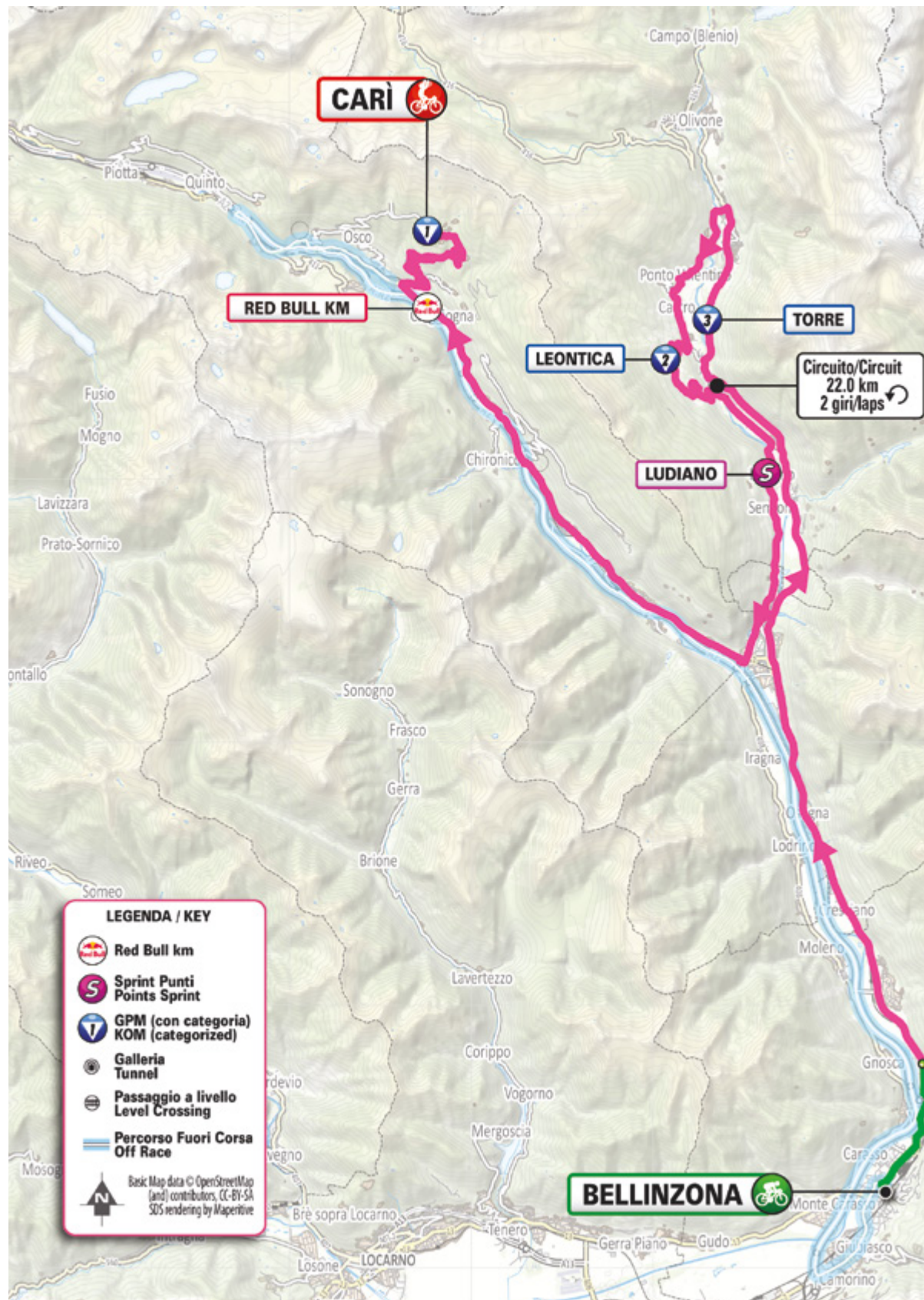
26

MAY
2026

BELLINZONA > CARÌ

16

STAGE



CARÌ



RED BULL KM

LEONTICA

TORRE

Circuito/Circuit
22.0 km
2 giri/laps

LUDIANO

BELLINZONA

LEGENDA / KEY



Red Bull km



Sprint Punti



GPM (con categoria)



Galleria



Passaggio a livello



Percorso Fuori Corsa



Basic Map data © OpenStreetMap
(and) contributors, CC-BY-SA
SDS rendering by Mapterive



16

STAGE



BELLINZONA > CARÌ

TUESDAY
26

MAY
2026



113 KM



PARTENZA / START

BELLINZONA

Piazza Collegiata

ore 13.45



ARRIVO / FINISH

CARÌ

Strada Carì

ore 17.15



ABITANTI

45.000

45,000



LUOGHI DI INTERESSE

La Fortezza UNESCO con Castel Grande, Montebello e Sasso Corbaro; il centro storico; il ponte tibetano Carasc; i Fortini della Fame, sistema di fortificazioni ottocentesche; la Villa dei Cedri con il Museo civico.

The UNESCO Fortress with Castel Grande, Montebello and Sasso Corbaro; the old town; the 'Carasc' Tibetan bridge; Fortini della Fame (19th-century fortifications); Villa dei Cedri with the Civic Museum.



INTAVOLA

Cucina ticinese con polenta, brasati, luganighe e minestrone. Tradizione e innovazione si incontrano anche nei piatti dello chef stellato Lorenzo Albrici.

Polenta, braised meat, luganiga (sausage) and minestrone (vegetable soup) are the highlights of local cuisine. Tradition and innovation meet in the dishes of Michelin-starred chef Lorenzo Albrici.



VINI

Protagonista il Merlot ticinese, affiancato da altre produzioni locali di qualità che valorizzano il territorio, senza dimenticare la bondola, vitigno autoctono (presidio Slow Food).

Merlot is the king of the wine scene, along with other high-quality local labels and the native Bondola varietal (Slow Food presidium).



EVENTI

Bellinzona ospita eventi tutto l'anno: Rabadan, tra i maggiori carnevali svizzeri; PerBaccol, festa della vendemmia; il tradizionale mercato del sabato; rassegna d'autunno e mercato dei formaggi. Non mancano eventi musicali come Beatles Days e Bellinzona Blues e sportivi come Castles & GO, Morobbia Trail e SPRING Giubiasco.

Bellinzona has a year-round events calendar: Rabadan (one of the major carnival festivals in Switzerland); Perbaccol (harvest festival); the weekly Saturday market; the autumn festival and the cheese market. There are also music events such as Beatles Days and Bellinzona Blues, and sports events such as Castles & GO, Morobbia Trail and SPRING Giubiasco.

**ABITANTI**

2.905 (Faido)

2,905 (Faido)

**LUOGHI DI INTERESSE**

Cari, frazione di Faido, è meta ideale tutto l'anno: impianti di risalita, escursioni e MTB in estate, sci e ciaspole in inverno. Da scoprire Cascata della Piumogna, Gole del Piottino, Capanna Prodör, Gana Rossa e i Laghetti di Chièra. Il percorso Cari Experience e la Strada Alta sono sentieri da non perdere.

Cari, a 'frazione' of Faido, is a year-round destination – for hiking and mountain biking in summer, and for skiing and snowshoeing in winter. Main highlights include the Piumogna waterfall, the Piottino gorges, Capanna Prodör, Gana Rossa and the lakes of Chièra. The 'Cari Experience' and the 'Strada Alta' trails are a great way to explore the area.

**INTAVOLA**

Polenta, formaggi d'alpe e salumi tipici, la "Spampezia" (dolce dalla crosta croccante e ripieno a base di noci macinate), Frolle della Valle Bedretto.

Polenta, mountain pasture cheeses and traditional cold cuts, 'Spampezia' (crispy shortbread pastry stuffed with ground walnuts), Frolle della Valle Bedretto.

**VINI**

Vini ticinesi, in particolare Merlot, accompagnano la cucina locale con qualità e carattere.

High-quality and full-bodied local wines, especially Merlot, are the perfect pair for the culinary delights of the region.

**EVENTI**

Faido e Cari propongono eventi durante tutto l'anno grazie all'impegno delle associazioni locali, tra cultura, sport ed enogastronomia. Tra gli appuntamenti: Sobrio Festival con il Villaggio della Musica, la Gastroracchettata, la Fiera di Faido e Valli, oltre a numerose iniziative legate al territorio.

Thanks to the effort of local associations, Faido and Cari have a year-round events program, which includes culture, sports, food and wine. Sobrio Festival, Villaggio della Musica, Gastroracchettata, Fiera di Faido e Valli, along with several area-based initiatives, are the main highlights.



Ritrovo di Partenza | *Start Meeting Point*: **Piazza Collegiata – BELLINZONA**

Foglio firma | *Pre-stage operations and signing-in*: **ore 12.20 – 13.35**

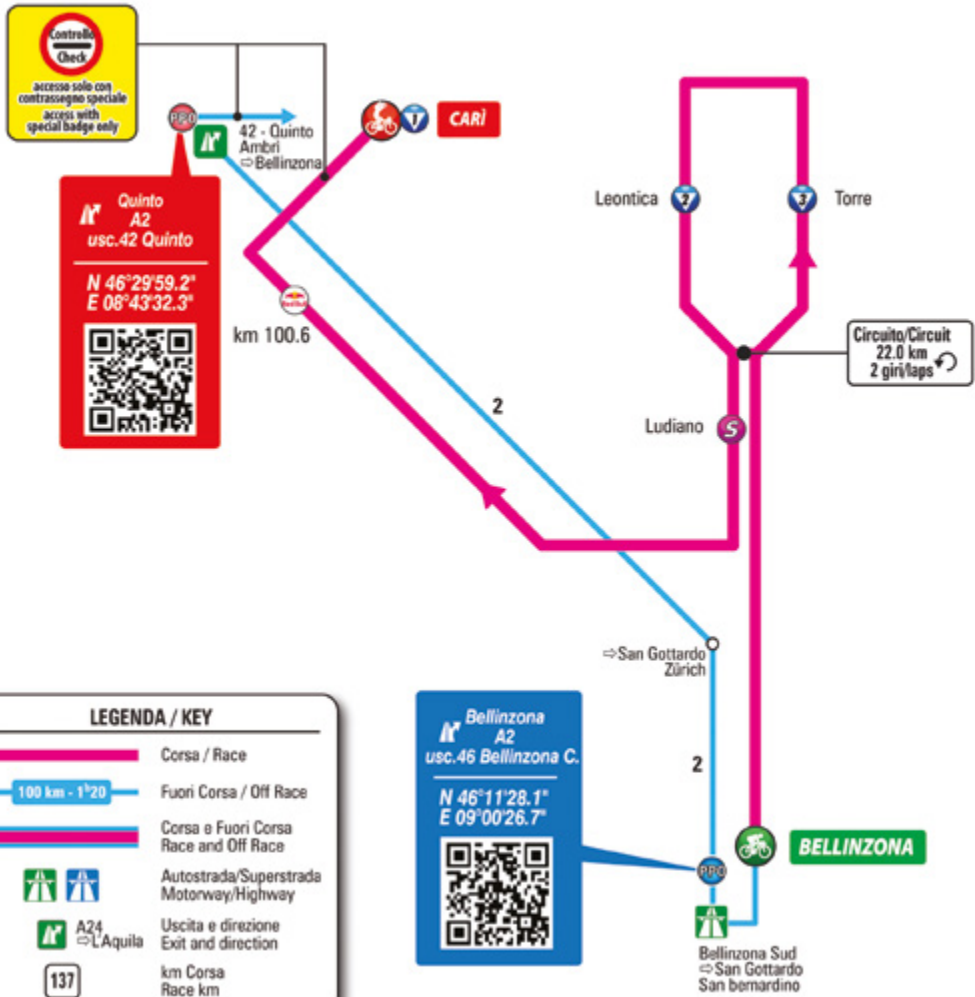
Partenza | *Start*: **ore 13.45**




ore 14.00 (trasferimento/transfer 6.700m)



Accrediti | *Accreditations*: **Parcheggio Via Vincenzo Vela, Bellinzona**







Il percorso

The route

Tappa di montagna interamente in territorio svizzero molto breve. Dopo una prima parte in leggera salita si entra nel circuito di 22 km da ripetere 2 volte caratterizzato da due salite in sequenza di cui la seconda, Leontica, impegnativa. Lasciato il circuito si entra nella valle del San Gottardo con un avvicinamento sempre a salire fino a Faido dove inizia la salita finale di 12 km.

A short mountain stage raced entirely in Switzerland. After an uphill approach, the route enters a 22 km circuit to be covered twice – a one-two punch of climbs, the second (Leontica) being the tougher of the two. After completing the circuit, the route enters the Gotthard valley and continues to rise all the way to the foot of the closing climb (12 km) in Faido.





ALTTUDINE
ALTITUDE

LOCALITÀ
PLACE

KM PARZIALI
PARTIAL KM

KM Percorsi
COVERED KM

KM DA PERCORRERE
KM TO BE COVERED

MEDIA KM/ORA
AVERAGE SPEED

37 35 33
hh.mm. hh.mm. hh.mm.

CAROVANA
CARAVAN

SVIZZERA - CANTON TICINO											
	230	BELLINZONA	↑	Start Village	6,7			13,45	13,45	13,45	12,15
	241	BELLINZONA	↑	km 0	0,0	0,0	113,0	14,00	14,00	14,00	12,30
	268	Claro	↑	'2	2,8	2,8	110,2	14,03	14,03	14,03	12,33
	267	Osogna	↑	'2	6,9	9,7	103,3	14,11	14,12	14,12	12,41
	304	Biasca	↑	v.Lucomagno	5,8	15,5	97,5	14,18	14,19	14,20	12,48 ©
	336	Ins. 416	↗	'416	1,1	16,6	96,4	14,20	14,21	14,22	13,10
	354	Bv. di Loderio	↑	'416	1,3	17,9	95,1	14,22	14,23	14,24	13,11
	381	Malvaglia	↑	'416	4,4	22,3	90,7	14,27	14,28	14,30	13,16
	441	Motto	↑	Ingr. Circuito - '416	1,9	24,2	88,8	14,30	14,31	14,33	13,18
	499	Roccabella	↑	'416	2,7	26,9	86,1	14,33	14,35	14,36	13,21
	770	Torre	↑	'416	5,3	32,2	80,8	14,45	14,48	14,51	13,42 ©
	774	Aquila	↖	v.Traversa	1,8	34,0	79,0	14,48	14,50	14,53	13,59
	715	Ponto Valentino	↑	v.Traversa	2,9	36,9	76,1	14,51	14,54	14,57	14,02
	618	Prugiasco	↗	v.Pianadera	3,6	40,5	72,5	14,55	14,58	15,01	14,06
	874	Leontica	↑	v.Cumiasca	3,0	43,5	69,5	15,04	15,07	15,12	14,11 ©
	499	Roccabella	↖	(Punto ingr. Circuito) - 416	5,4	48,9	64,1	15,10	15,14	15,19	14,34
	770	Torre	↑	'416	5,3	54,2	58,8	15,22	15,27	15,33	
	774	Aquila	↖	v.Traversa	1,8	56,0	57,0	15,24	15,29	15,35	
	715	Ponto Valentino	↑	v.Traversa	3,0	59,0	54,0	15,28	15,33	15,39	
	618	Prugiasco	↗	v.Pianadera	3,5	62,5	50,5	15,32	15,37	15,44	
	874	Leontica	↑	v.Cumiasca	3,0	65,5	47,5	15,40	15,47	15,54	
	499	Roccabella	↗	(Uscita Circuito) - 416	5,5	71,0	42,0	15,47	15,53	16,01	
	441	Motto	↗	v.Camana	2,7	73,7	39,3	15,50	15,57	16,04	14,52
	465	Ludiano	↑	v.Ludiano	1,0	74,7	38,3	15,51	15,58	16,06	14,54
	354	Ins. 416	↗	'416	4,8	79,5	33,5	15,57	16,04	16,12	14,59



ALTELLUDINE ALTITUDE	LOCALITÀ PLACE		KMPARZIALI PARTIAL KM	KMPERCORSI COVERED KM	KMDA PERCORRERE KM TO BE COVERED	MEDIA KM/ORA AVERAGE SPEED			CAROVANA CARAVAN	
						37	35	33		
						hh.mm.	hh.mm.	hh.mm.		
336	Bv. di Biasca centro	↑	'416	1,2	80,7	32,3	15.58	16.05	16.13	15.00
296	Bv. per Bodio/Airolo	↗	'2	1,4	82,1	30,9	16.00	16.07	16.15	15.02
325	Bodio	↑	'2	4,7	86,8	26,2	16.06	16.13	16.21	15.07
392	Giornico	↑	'2	3,4	90,2	22,8	16.10	16.18	16.26	15.10
615	Lavorgo	↑	'2	5,5	95,7	17,3	16.23	16.31	16.41	15.16
715	Red Bull km	↑	'2	4,9	100,6	12,4	16.29	16.38	16.48	15.22
712	Faido	↗	v.Ospedale-Str.d.Carì	0,8	101,4	11,6	16.30	16.39	16.49	15.23 ©
1359	Campello	↑	Str.d.Carì	7,7	109,1	3,9	16.51	17.02	17.14	
1644	CARÌ	↑		3,9	113,0	0,0	17.01	17.14	17.28	

NOTE/NOTES


Red Bull km
km 100.6



Traguardi Volanti / Intermediate Sprints
km 74.7 - Ludiano



Gran Premio della Montagna:
km 32.2 - Torre - m 770 (3^a cat.)
km 43.5 - Leontica - m 874 (2^a cat.)
km 54.2 - Torre - m 770 (3^a cat.)
km 65.5 - Leontica - m 874 (2^a cat.)
km 113 - CARÌ - m 1644 (1^a cat. - arrivo/finish)



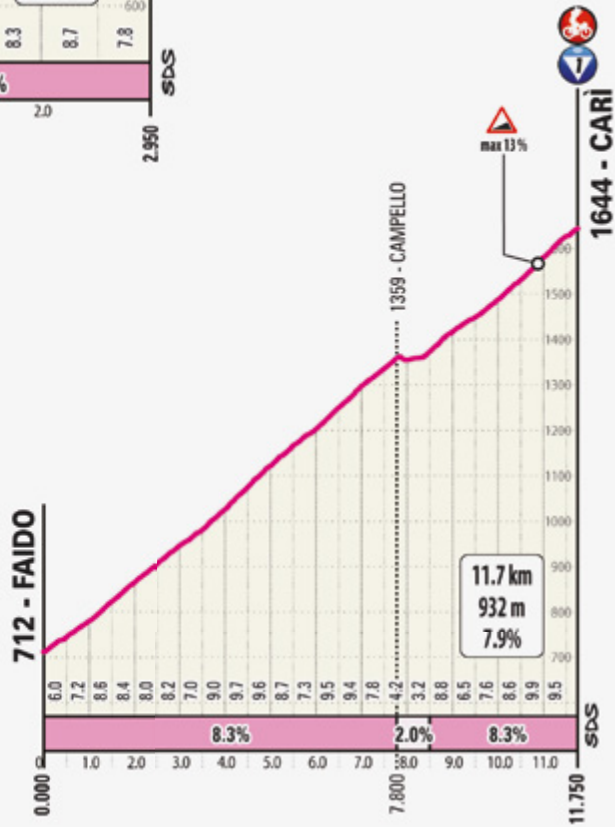
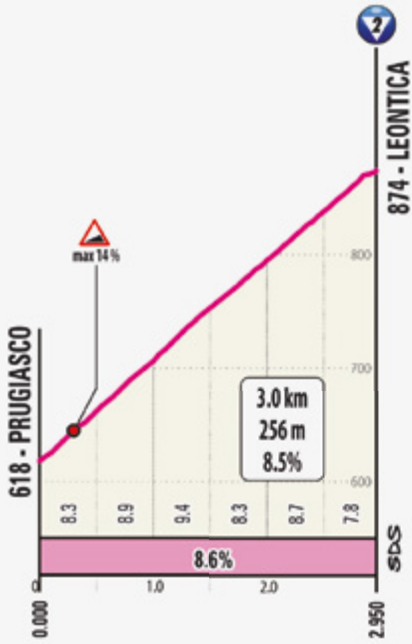
Feed/Litter zone
km 28.9 - 50.9 - 90.6



Bidon/Litter zone
km 40.8 - 62.8 - 102



Litter zone:
km 109.2





Giro d'Italia

**PISTACCHIO
UFFICIALE**

2026


VINCI UNO SMARTWATCH

GARMIN.



SCANSIONA QUI

Concorso valido
dal 01/04/2026
al 31/05/2026



PARTECIPA AL CONCORSO SU www.wonderful-giro.com

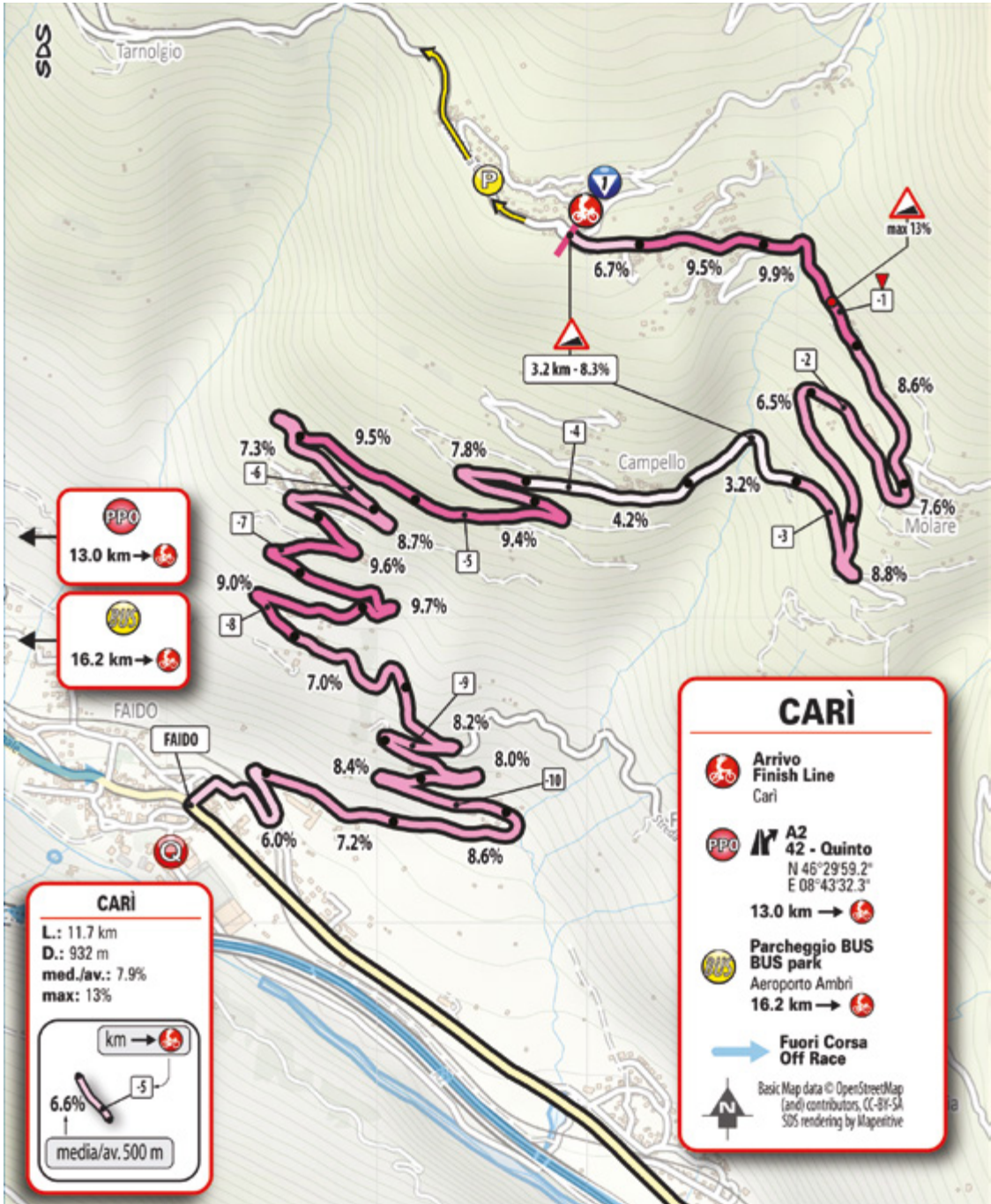
Montepremi complessivo pari a € 2.704,80 IVA Esclusa. Regolamento completo su www.wonderful-giro.com. ©2026 Wonderful Pistachios & Almonds LLC. Tutti i diritti riservati. WONDERFUL, il design del pack di prodotto e i loghi di accompagnamento sono marchi commerciali di proprietà Wonderful Pistachios & Almonds LLC o delle sue affiliate. Tutti gli altri marchi commerciali sono di proprietà dei rispettivi titolari.



Ultimi Km - *Final Km*

Ultimi 12 km in salita con un brevissimo falso piano a Campello. Ultimi 3 km attorno all'8% con le punte massime (13%) all'interno dell'ultimo chilometro. Retta finale di 100 m su asfalto larghezza 7 m.

The final 12 km are entirely uphill, with just a short false flat stretch in Campello. The pitch hovers around 8% in the last 3 km, topping out at 13% over the final kilometre. The home straight (100 m) is on 7 m wide tarmac.



Ogni grande corsa, merita la pausa giusta.



Vending sostenibile e digitale: Il futuro della pausa pedala con te!

Da 60 anni GR accompagna ogni pausa con qualità ed esperienza, senza mai smettere di innovarsi ed innovare. Perché anche ogni pedalata merita **la pausa perfetta.**

Cosa ci distingue?

La forte **presenza sul territorio** e la garanzia di un servizio impeccabile. Prodotti di qualità, pagamenti smart, schermi touch, connettività avanzata e maggiore sostenibilità.



www.gr-vending.it





Arrivo | *Finish*: **Strada Carì - CARì** - ore 17.15



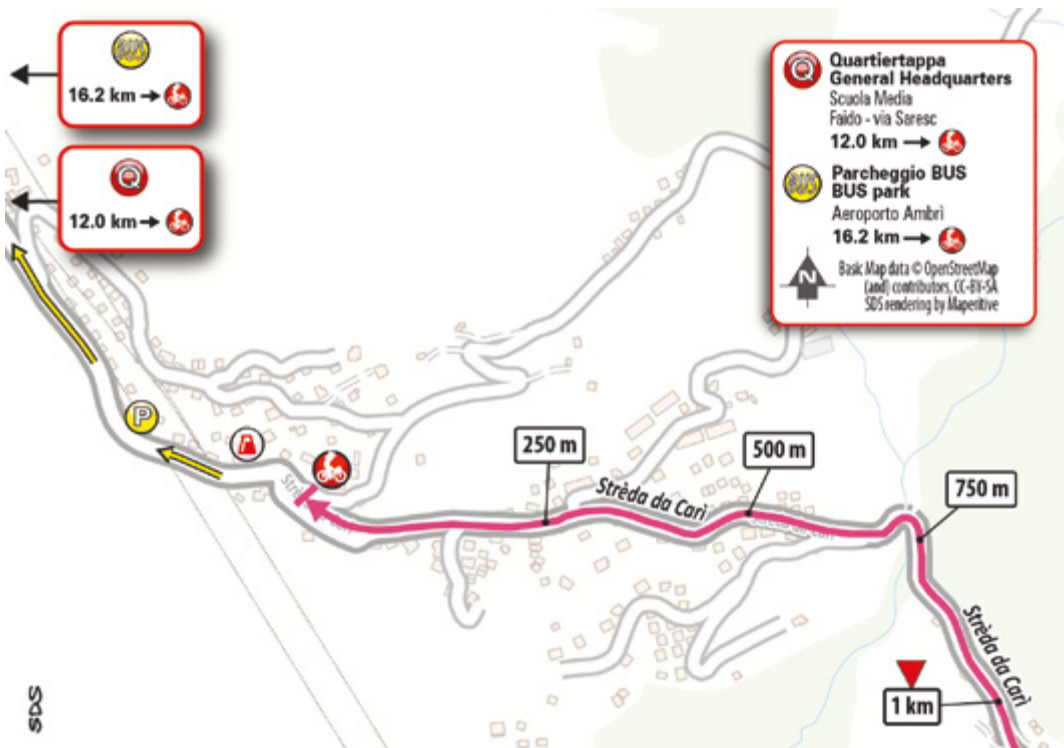
Quartiertappa | *Race Headquarters*:
Direzione, segreteria, sala stampa
Management, permanence, press room - ore 10.00 - 20.00
Accrediti | *Accreditations*: ore 10.00 - 16.00
Accrediti stampa | *Press Accreditations*: ore 10.00 - 13.00
SCUOLA MEDIA FAIDO, Via Saresc 1, Faido



Controllo antidoping | *Anti-doping control*: Studio mobile presso il traguardo
Doping control station at the finish area



GIROLAND: **Via Henri Guisan, Bellinzona** - ore 13.00 - 19.00






Giro d'Italia
OFFICIAL
PRODUCT
2026


ZWN
ITALIAN GIN
www.zenitaliangin.it

L'EDIZIONE LIMITATA CHE CELEBRA
LA CORSA ROSA
Un Gin premium distillato con botaniche
italiane selezionate.

**INQUADRA IL QR
E OTTIENI IL 15%
DI SCONTO!**



WEDNESDAY

27

MAY
2026

202 KM



CASSANO D'ADDA >
ANDALO

17

STAGE

LEGENDA / KEY



Red Bull km



Sprint Punti
Points Sprint



GPM (con categoria)
KOM (categorized)



Galleria
Tunnel



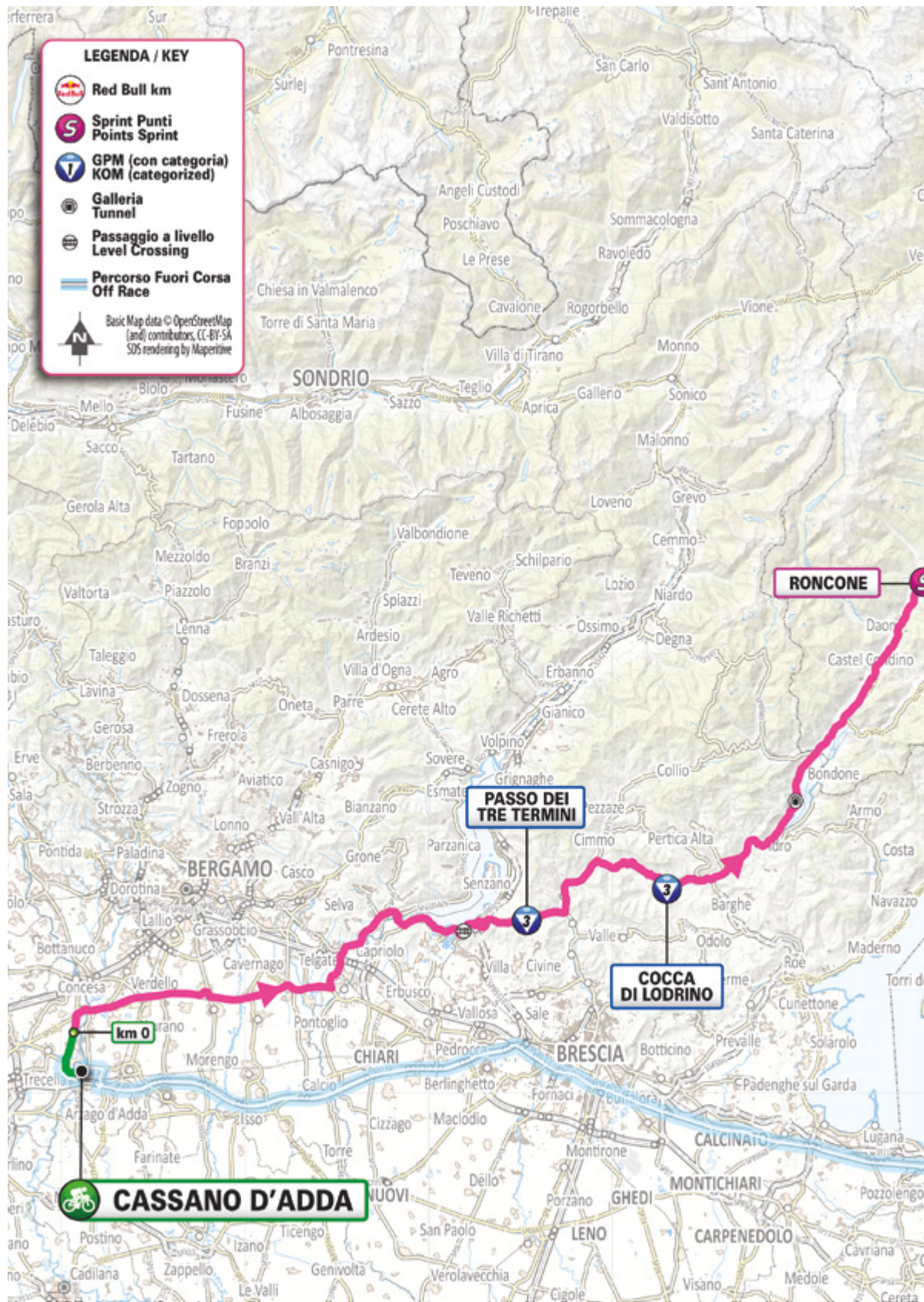
Passaggio a livello
Level Crossing



Percorso Fuori Corsa
Off Race



Basic Map data © OpenStreetMap
(and) contributors, CC-BY-SA
SOS rendering by Maperline





CASSANO D'ADDA > ANDALO

WEDNESDAY

27

MAY
2026

202 KM



PARTENZA / START
CASSANO D'ADDA
Piazza Cavour
ore 12.10



ARRIVO / FINISH
ANDALO
Viale Trento
ore 17.15



ABITANTI

19.980

19,980

LUOGHI
DI INTERESSE

Villa D'Adda-Borromeo, gioiello architettonico di fine Settecento, e l'oasi verde del Parco Isola Borromeo; il Castello Visconteo, che sorge in posizione dominante sulle acque del canale Muzza; il gelso monumentale nelle vicinanze del castello, che in dialetto viene chiamato "el murun"; le testimonianze dell'epoca dello sviluppo industriale lombardo, tra cui l'ex Linificio Canapificio Nazionale, la centrale Pietro Rusca e la diga del Retorto.

Villa D'Adda-Borromeo, a late-18th century architectural gem, and the green oasis of the park at Isola Borromeo; the Castello Visconteo, towering over the Muzza canal; the monumental mulberry tree ('el murun' in the local vernacular) near the castle; heritage of the industrial development of the region, including the former national hemp and linen factory (Linificio Canapificio Nazionale), the Pietro Rusca power plant and the Retorto dam.



INTAVOLA

Cassoeula, risotto con ossobuco, cotoletta alla milanese, stracotto di manzo.

Cassoeula, risotto con ossobuco, cotoletta alla milanese (veal cutlet), stracotto di manzo (beef stew).



GIRO D'ITALIA

Il 25 maggio 2016 Cassano d'Adda ha ospitato l'arrivo della 17ª tappa del Giro d'Italia 2016, vinta dal tedesco Roger Kluge.

Cassano d'Adda hosted the finish of stage 17 at the 2016 Giro d'Italia (May 25), with victory going to Germany's Roger Kluge.



EVENTI

Alban Heruin (festival celtico, 22-23 giugno); Festa di San Pedar (fine giugno-inizio luglio).

Alban Heruin (Celtic festival, June 22-23); Festa di San Pedar (late June-early July).

**ABITANTI**

1.237

1,237

**LUOGHI
DI INTERESSE**

Il centro del paese, con la piazza principale e la chiesa parrocchiale; i masi storici; il lago carsico di Andalo, circondato da un percorso ad anello pavimentato; l'Andalo Life, un parco sportivo e ricreativo di grandi dimensioni, con piscine coperte e un centro benessere, oltre a uno stadio del ghiaccio per pattinaggio e attività su pista; la Paganella, che domina Andalo dal lato est ed è raggiungibile direttamente dal paese grazie agli impianti di risalita, parte del comprensorio Paganella Fun Ski Area; le Dolomiti di Brenta e il Parco Naturale Adamello Brenta.

The town centre, with the main square and the parish church; the historical 'masi' (farmsteads); the karst lake of Andalo, surrounded by a paved loop trail; Andalo Life, a large sports- and leisure park, with indoor pools and a wellness centre, as well as an ice rink for skating and track activities; the Paganella massif, which rises east of Andalo and can be reached directly from the town using the ski lifting facilities of the Paganella Fun Ski Area; the Brenta Dolomites and the Adamello Brenta Nature Park.

**INTAVOLA**

Polenta di Storo di farina gialla, funghi, carne salada, formaggi di malga, torta di patate, asparagi bianchi di Zambana, trota del Trentino, strangolapreti, canederli, speck.

Polenta di Storo (made with local cornflour), mushrooms, carne salada, cheeses from local mountain cottages, torta di patate (grated potato fritter), asparagi bianchi di Zambana (white asparagus), trota del Trentino (trout), strangolapreti, canederli, speck.

**VINI**

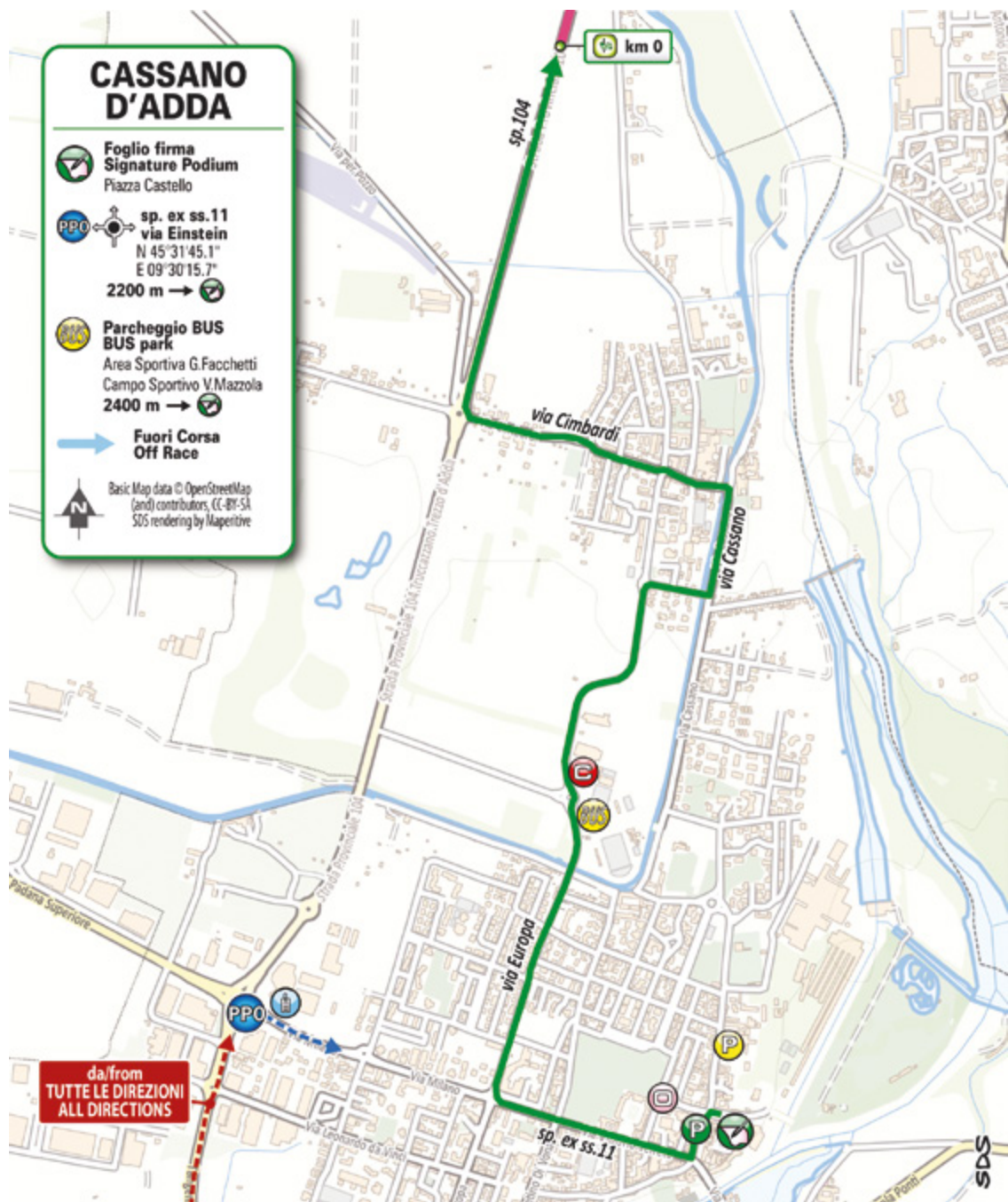
Teroldego Rotaliano DOC, Trento Doc, Caldano DOC, Vin Santo DOC.

Teroldego Rotaliano DOC, Trento Doc, Caldano DOC, Vin Santo DOC.

**EVENTI**

Dolomiti Paganella Bike Opening (29 maggio); Giovedì sotto le stelle (estate).

Dolomiti Paganella Bike Opening (May 29); Giovedì sotto le stelle (summer).





Ritrovo di Partenza | *Start Meeting Point*:
Piazza Cavour – CASSANO D'ADDA

Foglio firma | *Pre-stage operations and signing-in*: **ore 10.45–12.00**

Partenza | *Start*: **ore 12.10**



ore 12.20 (trasferimento/transfer 5.200m)



Accreditati | *Accreditations*: **Piazzale Centro Sportivo Facchetti, Cassano d'Adda**

LEGENDA / KEY

- Corsa / Race
- Fuori Corsa / Off Race
- Corsa e Fuori Corsa Race and Off Race
- Autostrada/Superstrada Motorway/Highway
- Uscita e direzione Exit and direction
- km Corsa Race km

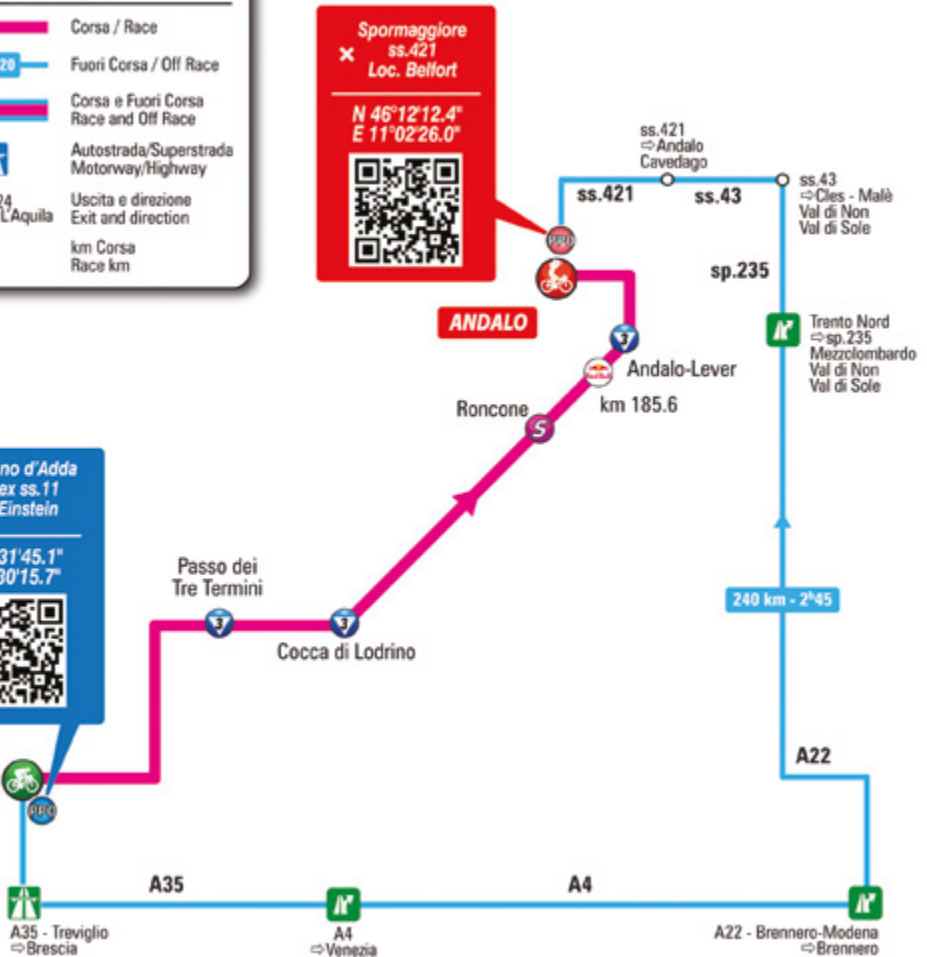
Spormaggiore
 X ss.421
 Loc. Belfort

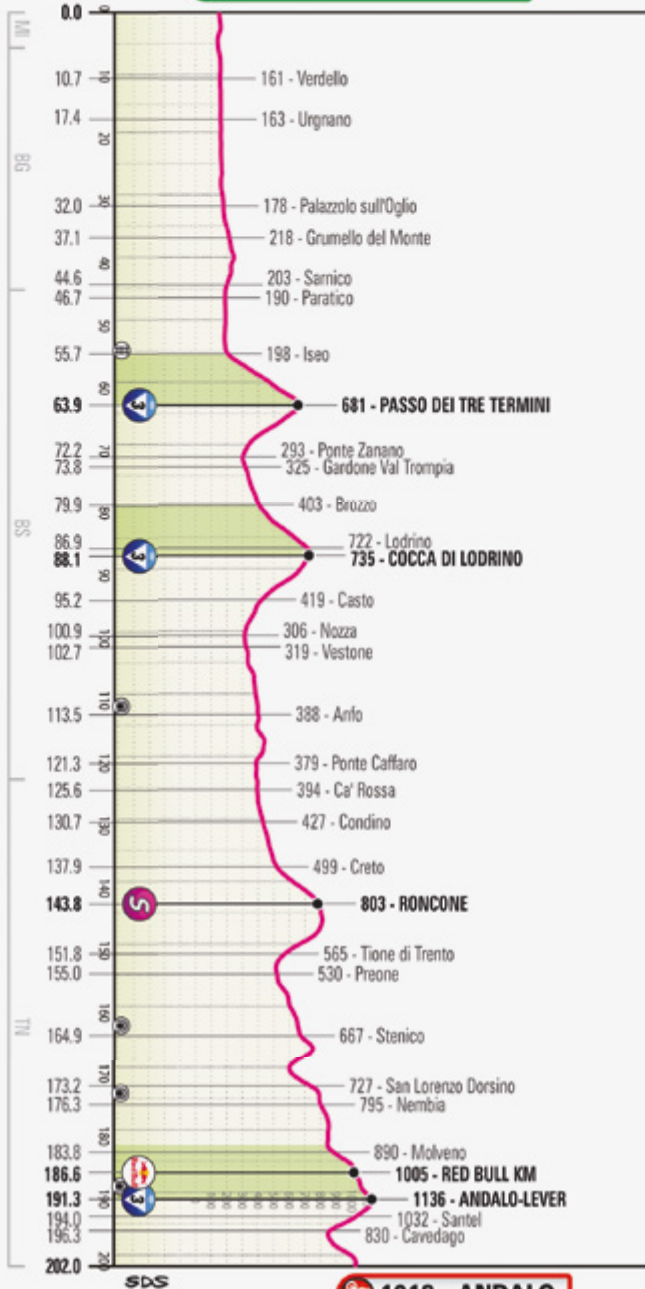
N 46°12'12.4"
 E 11°02'26.0"

Cassano d'Adda
 sp. ex ss.11
 via Einstein

N 45°31'45.1"
 E 09°30'15.7"

CASSANO D'ADDA




150 - CASSANO D'ADDA


Il percorso

The route

Tappa mossa senza asperità particolarmente difficili. Avvicinamento al lago d'Iseo pianeggiante. Dopo Iseo si scalano prima il Passo dei Tre Termini e poi la Cocca di Lodrino per entrare nella valle del Chiese sempre in leggera e costante ascesa. Dopo Tione di Trento la strada diventa più articolata con carreggiata ristretta fino a San Lorenzo Dorsino dove inizia la salita che porta a Molveno prima e Andalo poi, per quindi affrontare il finale.

This wavy stage features no major topographical impediments. After a flat approach to Lake Iseo, the riders will go over the Passo dei Tre Termini and the Cocca di Lodrino. Then, a mild but consistent ascent will lead the peloton to the Chiese river valley. Past Tione di Trento, the route becomes more intricate and narrower up to San Lorenzo Dorsino. Here, the road begins to rise towards Molveno and Andalo, heading for the stage finale.




ALTITUDINE
 ALTITUDE

LOCALITÀ
 PLACE

KM PARZIALI
 PARTIAL KM

KM PERCORSI
 COVERED KM

KM DA PERCORRERE
 KM TO BE COVERED

MEDIA KM/ORA
 AVERAGE SPEED

43 **41** **39**
 hh.mm. hh.mm. hh.mm.

CAROVANA
 CARAVAN

PROVINCIA DI MILANO											
	150	CASSANO D'ADDA	↑	Start Village	5,2			12.10	12.10	12.10	10.40
	150	CASSANO D'ADDA	↑	km 0	0,0	0,0	202,0	12.20	12.20	12.20	10.50
	161	Vaprio d'Adda	↪	v.25 Aprile-sp.525	3,2	3,2	198,8	12.24	12.24	12.24	10.54
PROVINCIA DI BERGAMO											
	161	Verdello	↑	sp.122	7,5	10,7	191,3	12.33	12.33	12.34	11.02
	163	Urgnano	↑	v.Roma-ss.591-sp.122	6,7	17,4	184,6	12.41	12.42	12.43	11.09
	165	Ghisalba	↑	sp.97-sp.573	5,2	22,6	179,4	12.47	12.49	12.50	11.14 ©
	166	Palosco	↑	sp.573	6,3	28,9	173,1	12.55	12.57	12.58	11.36
PROVINCIA DI BRESCIA											
	178	Palazzolo sull'Oglio	↑		3,1	32,0	170,0	12.59	13.01	13.03	11.39
PROVINCIA DI BERGAMO											
	218	Grumello del Monte	↪	sp.91	5,1	37,1	164,9	13.06	13.08	13.10	11.45
	203	Sarnico	↪	ss.469	7,5	44,6	157,4	13.15	13.17	13.20	11.53 ©
PROVINCIA DI BRESCIA											
	190	Paratico	↵	sp.12	2,1	46,7	155,3	13.18	13.20	13.23	12.10
	189	P.L.	↑	v.Roma	8,0	54,7	147,3	13.27	13.30	13.33	12.19
	198	Iseo	↪	v.Bonomelli-sp.48	1,0	55,7	146,3	13.29	13.32	13.35	12.20
	681	Passo dei Tre Termini	↑	(Salita del Polaveno)-sp.48	8,2	63,9	138,1	13.47	13.52	13.57	12.31
	514	Polaveno	↵	sp.48	3,0	66,9	135,1	13.51	13.56	14.01	12.35
	293	Ponte Zanano	↵	sp.345	5,3	72,2	129,8	13.57	14.02	14.08	12.41
	325	Gardone Val Trompia	↑	ss.345	1,6	73,8	128,2	14.00	14.05	14.10	12.43 ©
	403	Brozzo	↪	sp.3	6,1	79,9	122,1	14.07	14.13	14.19	13.06
	722	Lodrino	↑	sp.3	7,0	86,9	115,1	14.24	14.30	14.38	13.16
	735	Cocca di Lodrino	↑	sp.3	1,2	88,1	113,9	14.25	14.32	14.40	13.18
	419	Casto	↵	sp.3	7,1	95,2	106,8	14.34	14.41	14.49	13.29
	306	Nozza	↵	sp.237	5,7	100,9	101,1	14.41	14.48	14.57	13.35
	319	Vestone	↑	sp.237	1,8	102,7	99,3	14.43	14.51	14.59	13.37 ©
	404	galleria	↑	910m	9,4	112,1	89,9	14.55	15.03	15.12	14.03
	388	Anfo	↑	sp.237	1,4	113,5	88,5	14.57	15.05	15.14	14.04
	379	Ponte Caffaro	↑	ss.237	7,8	121,3	80,7	15.06	15.15	15.25	14.13

ALTITUDINE
ALTITUDE

LOCALITÀ
PLACE

KM PARZIALI
PARTIAL KM








KM PCORSI
COVERED KM

KM DA PERCORRERE
KM TO BE COVERED

MEDIA KM/ORA
AVERAGE SPEED

43 41 39
hh.mm. hh.mm. hh.mm.

CAROVANA
CARAVAN

PROVINCIA DI TRENTO										
394	Ca' Rossa	↑	ss.237	4,3	125,6	76,4	15,12	15,21	15,31	14,17
427	Condino	↑	v.Roma-ss.237	5,1	130,7	71,3	15,18	15,28	15,38	14,23
499	Creto	↑	v.Roma-ss.237	7,2	137,9	64,1	15,28	15,37	15,48	14,31
 803	Roncone	↑	ss.237	5,9	143,8	58,2	15,42	15,52	16,04	14,37
565	Tione di Trento	↗	ss.237-sp.34	8,0	151,8	50,2	15,51	16,02	16,15	14,46 ©
530	Preone	↗	sp.34	3,2	155,0	47,0	15,55	16,06	16,19	15,05
 651	galleria	↑	20m	8,3	163,3	38,7	16,05	16,17	16,30	15,15
667	Stenico	↑	sp.34-ss.421	1,6	164,9	37,1	16,07	16,19	16,33	15,17
727	San Lorenzo Dorsino	↑	ss.421	8,3	173,2	28,8	16,18	16,30	16,44	15,27
 795	galleria	↑	703m	1,1	174,3	27,7	16,21	16,33	16,47	15,28
795	Nembia	↑	ss.421	2,0	176,3	25,7	16,23	16,35	16,50	15,30
890	Molveno	↑	ss.421	7,5	183,8	18,2	16,32	16,45	17,00	15,38
 1005	Red Bull km	↑	ss.421	2,8	186,6	15,4	16,39	16,52	17,07	15,41
 1072	galleria	↑	100m	1,7	188,3	13,7	16,41	16,55	17,10	15,44
1024	Andalo	↗	sp.64	0,6	188,9	13,1	16,42	16,55	17,11	15,44
 1136	Andalo-Lever	↑	sp.64	2,4	191,3	10,7	16,47	17,01	17,17	15,47
1032	Santel	↖		2,7	194,0	8,0	16,50	17,05	17,21	15,51
830	Cavedago	↖	(Bv. per Andalo)-ss.421	2,3	196,3	5,7	16,53	17,07	17,24	15,54
 1018	ANDALO	↑	v.Trento	5,7	202,0	0,0	17,01	17,16	17,32	16,02

NOTE/NOTES



Red Bull km
km 186.6



Traguardi Volanti / Intermediate Sprints
km 143.8 - Roncone



Gran Premio della Montagna:
km 63.9 - Passo dei Tre Termini - m 681 (3° cat.)
km 88.1 - Cocca di Lodrino - m 735 (3° cat.)
km 191.3 - Andalo-Lever - m 1136 (3° cat.)



Feed/Litter zone
km 34.4 - 116.5 - 156.1



Bidon/Litter zone
km 61.1 - 85 - 187.2



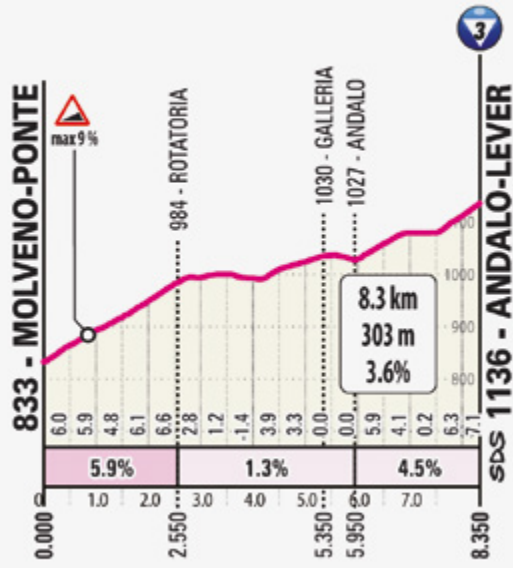
Litter zone:
km 196.4



Galleria/Tunnel:
km 112.1 - 163.3 - 174.3 - 188.3



Passaggio a Livello/Level Crossing:
km 54.7







Ultimi Km - Final Km

Ultimi 11 km spezzati nettamente in due parti. Dopo il GPM di Andalo-Lever si percorre una discesa veloce, su strada larga e in parte di pendenza elevata. I successivi 6 in salita prima leggera, poi marcata che termina a 1.5 km dall'arrivo. Segue un falsopiano a scendere e il rettilineo finale in piano. Larghezza della sede stradale all'arrivo 8 m, pavimentazione in asfalto, rettilineo di 700 m.

The last 11 km are divided into two distinct parts: first a fast-running descent on wide roads with sharp downhill gradients, after the Andalo-Lever categorised climb, followed by a mild ascent (6 km), growing steeper, until the -1.5 km mark. A false flat down then leads into the level home straight (700 m long, on 8 m wide tarmac).

ANDALO



**Arrivo
Finish Line**
viale Trento



**ss.421
X
Loc. Belfort**
N 46°12'12.4"
E 11°02'26.0"
7200 m →



**Fuori Corsa
Off Race**



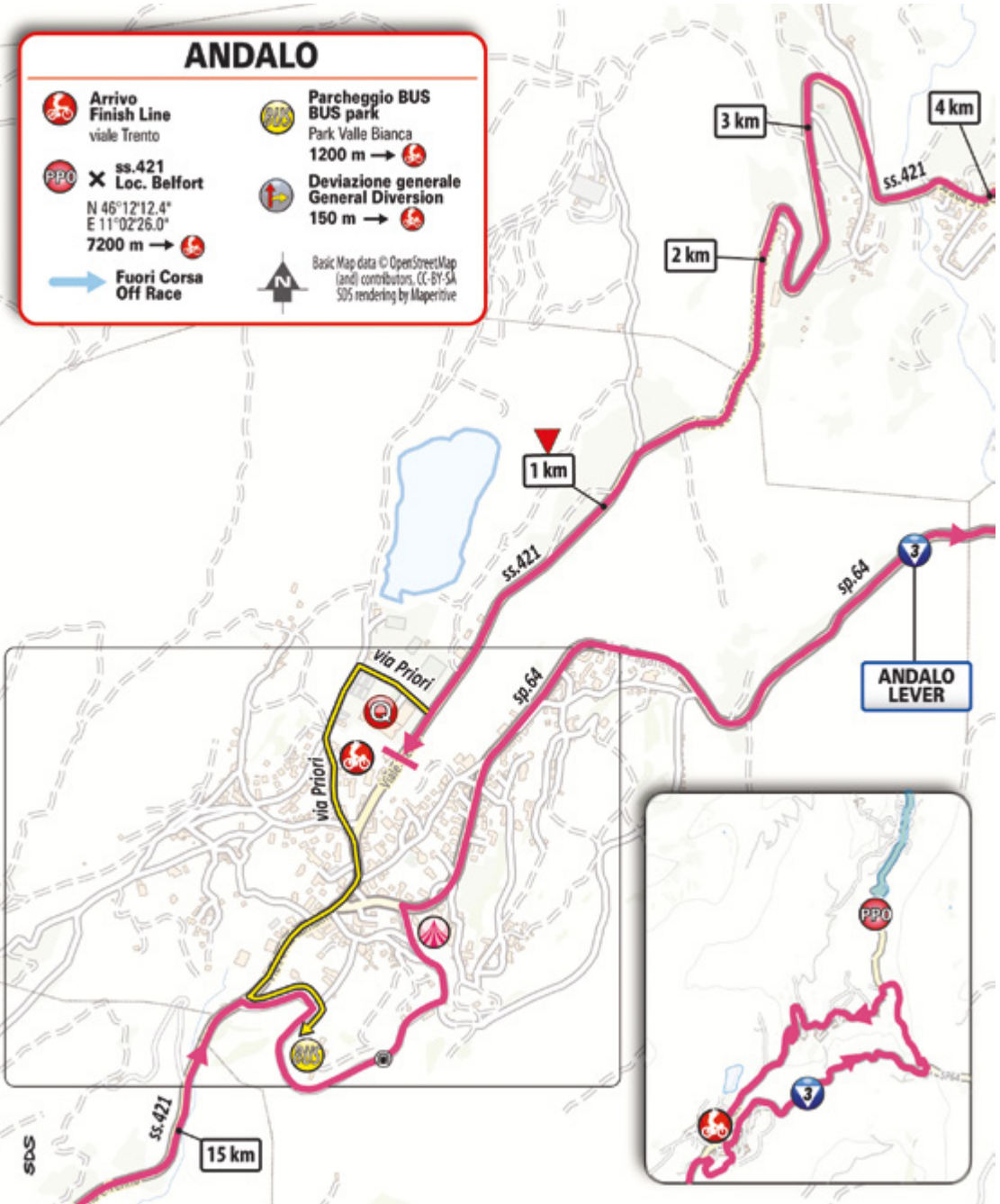
**Parcheggio BUS
BUS park**
Park Valle Bianca
1200 m →



**Deviazione generale
General Diversion**
150 m →



Basic Map data © OpenStreetMap
(and) contributors, CC-BY-SA
SDS rendering by Maperitive





Arrivo | *Finish*: **Viale Trento - ANDALO** - ore 17.15



Quartiertappa | *Race Headquarters*:

Direzione, segreteria, sala stampa

Management, permanence, press room - ore 10.00 - 20.00

Accrediti | *Accreditations*: ore 10.00 - 16.00

Accrediti stampa | *Press Accreditations*: ore 10.00 - 13.00

PALACONGRESSI ANDALO LIFE, Viale del Parco 3, Andalo

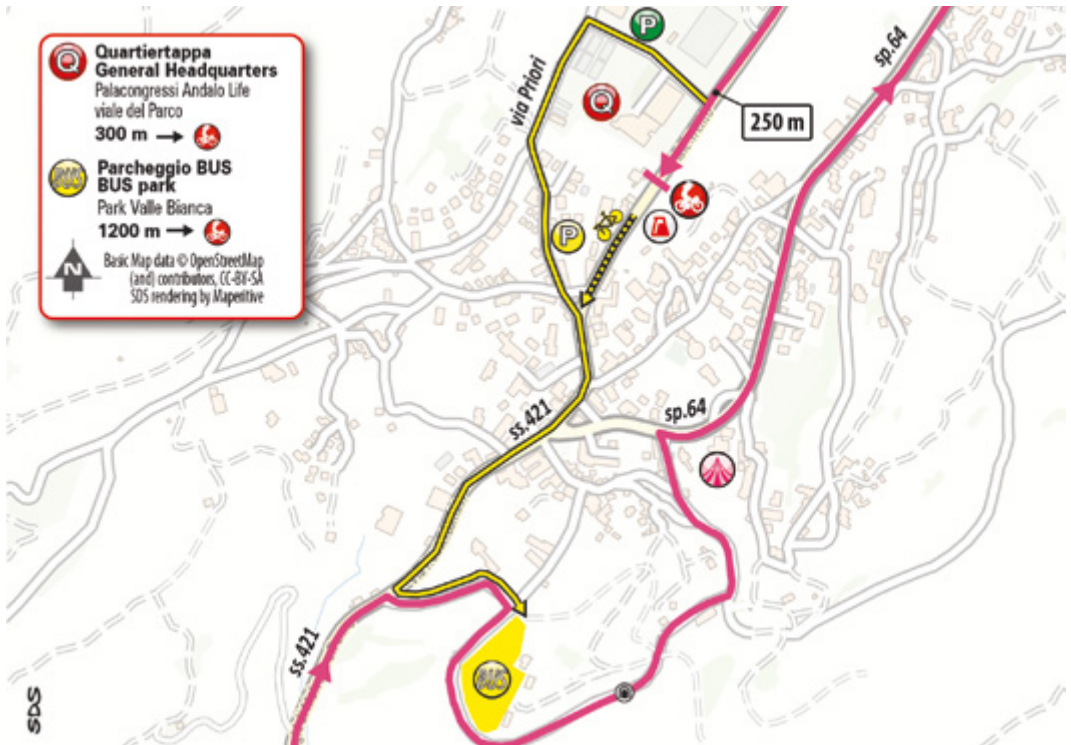
Punto accrediti | **SS 421 Località Maso Canton, Cavedago (TN)**



Controllo antidoping | *Anti-doping control*: Studio mobile presso il traguardo
Doping control station at the finish area



GIROLAND: **Piazzale delle Funivia, Paganella, 2001** - ore 13.00 - 19.00



LA CORSA DEI FIORI

Primavera in Trentino



**“I miei posti preferiti
per correre sono quelli
il più vicino possibile ai fiori.”**

Nadia Battocletti
CAMPIONESSA DI ATLETICA



Sport, comunità e fiori.
Scopri la primavera di Nadia su [vitaintrentino.info](https://www.vitaintrentino.info)

RESPIRA, SEI IN **TRENTINO**



KOMETA

Buona vita!



A QUESTO GIRO, SI VINCE IN DUE.



Ricchi di **proteine** Poche **calorie** **-30%** di sale

Anche a questo Giro 2026, Kometa si presenta vincente in fatto di gusto, leggerezza e grazie al 30% di sale in meno. E stavolta i campioni sono due: **Giusto** Petto di Tacchino al Forno e **Benvenuto** Prosciutto Cotto Alta Qualità, ideali per arrivare primi sul traguardo del benessere.

SPONSOR TEAM



www.kometaitalia.it

V

ENETO. THE LAND OF CYCLING.

@ARCHIVIO CA' DEL POGGIO

MURO DI CA' DEL POGGIO, COLLINE DEL PROSECCO
CONEGLIANO E VALDOBBIADENE



Veneto
The Land of Venice

www.veneto.eu

INQUADRA



E SCOPRI.



VisitVeneto



THURSDAY

28

MAY
2026



171 KM



**FAI DELLA PAGANELLA >
PIEVE DI SOLIGO**

18

STAGE

LEGENDA / KEY



Red Bull km



Sprint Punti
Points Sprint



GPM (con categoria)
KOM (categorized)



Galleria
Tunnel



Passaggio a livello
Level Crossing



Percorso Fuori Corsa
Off Race



Basic Map data © OpenStreetMap
(and) contributors, CC-BY-SA
SDS rendering by Maperitve

**FAI DELLA
PAGANELLA**

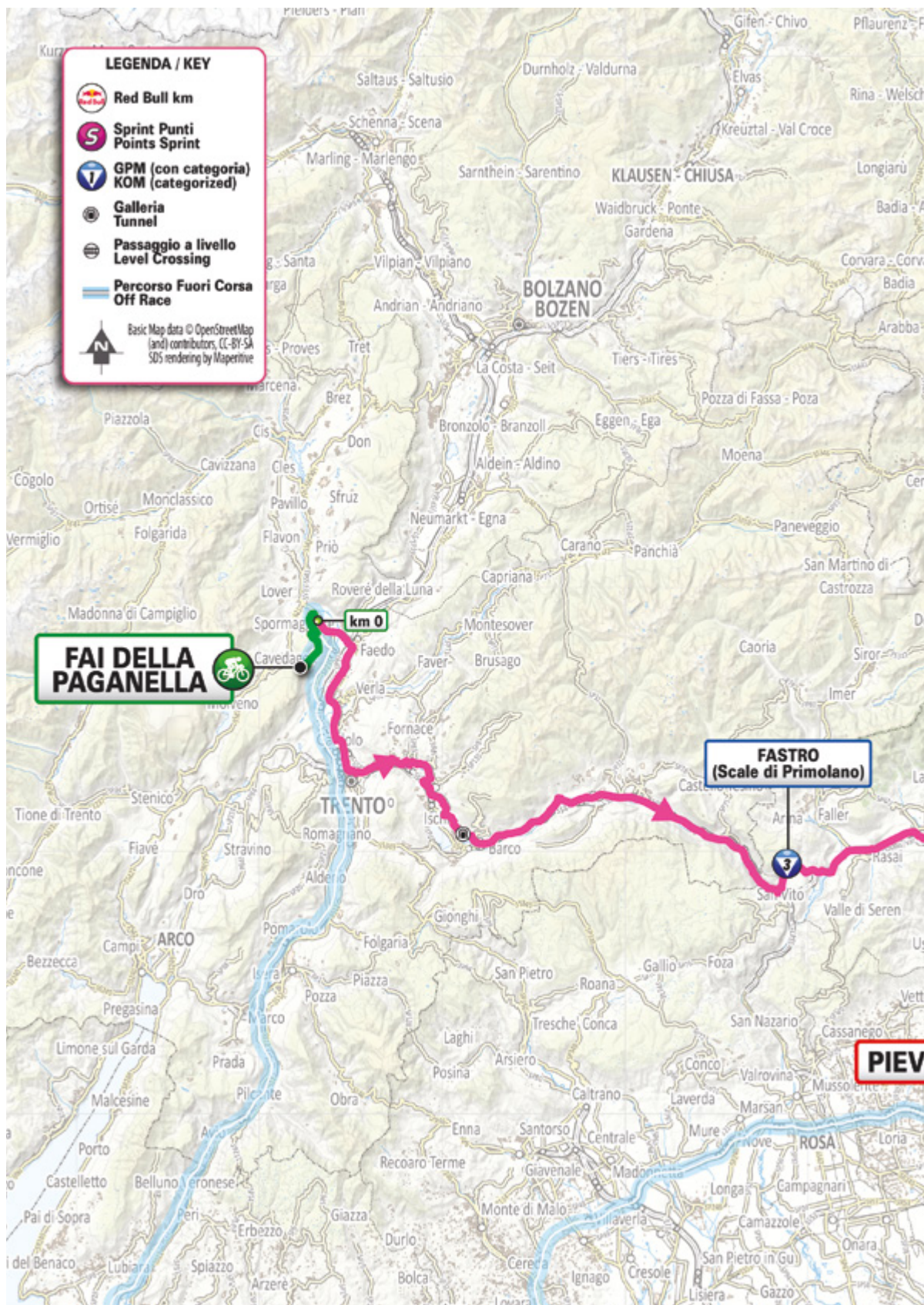


km 0

**FASTRO
(Scale di Primolano)**

3

PIEV





18

STAGE



FAI DELLA PAGANELLA > PIEVE DI SOLIGO

THURSDAY

28

MAY
2026



171 KM



PARTENZA / START

FAI DELLA PAGANELLA

Piazza Unità d'Italia

ore 13.15



ARRIVO / FINISH

PIEVE DI SOLIGO

Piazza Vittorio Emanuele II

ore 17.15



ABITANTI

941

941

LUOGHI
DI INTERESSE

La chiesa di San Nicolò; la chiesa di San Rocco. in località Cortalta, l'edificio sacro più antico del paese; il Palazzo di Fai, costruito intorno al 1620 come residenza estiva dei conti Spaur; Doss Castel, che ospita una delle aree archeologiche più interessanti del territorio; la località Santel, principale accesso all'area sciistica Paganella Ski, .

The church of San Nicolò; the church of San Rocco, the oldest sacred building in town (located in the area known as Cortalta); Palazzo di Fai, which was built around 1620 as the summer residence of the Spaur family; the archaeological area of Doss Castel; the hamlet of Santel, which is the main access point to the Paganella Ski area.



INTAVOLA

Canederli (sfere composte da cubetti di pane, latte, uova e speck, formaggio, prezzemolo e cipolla, cotte e poi servite con brodo o burro fuso), polenta, tortèl di patate (ottenuto da una pastella di patate crude grattugiate con farina, sale, un pizzico di formaggio e di birra, poi fritto o cotto al forno a legna e infine accompagnato da cavolo cappuccio, fagioli borlotti in insalata, sottaceti, formaggi, carne salada e affettati misti), carne salada (carne pregiata di bovino adulto salata e aromatizzata in salamoia), strudel di mele, torta di fregoloti (torta secca, profumata e molto saporita), zelten (a base di frutta secca e canditi).

Canederli (dumplings made with bread cubes, milk, eggs, speck, cheese, parsley and onion, cooked and then served in broth or with melted butter), polenta, tortèl di patate (made from a batter of grated raw potatoes mixed with flour, salt, a pinch of cheese and beer, then fried or baked in a wood oven and served with cabbage, borlotti beans, pickles, cheese, carne salada and cold cuts), carne salada (traditional corned beef), apple strudel, torta di fregoloti (crunchy, fragrant and very tasty cake), zelten (made with dried and candied fruit).



VINI

Nosiola, Marzemino, Teroldego, Müller-Thurgau.

Nosiola, Marzemino, Teroldego, Müller-Thurgau.

**ABITANTI**

11.452

11,452

**LUOGHI
DI INTERESSE**

La seicentesca villa Chisini-Daniotti; i palazzi Ciassi e Morona con la chiesetta barocca della Madonna del Carmine; l'ottocentesco palazzo Balbi Valier e l'adiacente Borgo Stolfi; l'ottocentesca Loggia dei Grani; la piazza principale con la biblioteca comunale "Battistella-Moccia"; l'imponente duomo dedicato a Santa Maria Assunta.

The 17th-century Villa Chisini-Daniotti; Palazzo Ciassi; Palazzo Morona and the adjacent baroque church of Madonna del Carmine; the 19th-century Palazzo Balbi Valier and the adjacent Borgo Stolfi; the 19th-century Loggia dei Grani; the main square with the 'Battistella-Moccia' municipal library; the majestic cathedral dedicated to Santa Maria Assunta.

**INTAVOLA**

Spiedo d'Alta Marca, coniglio ripieno, salumi (pancetta, salame, ossocollo), formaggi (Casatella Trevigiana, Montasio, Soligo).

Spiedo d'Alta Marca, stuffed rabbit, cold cuts (pancetta, salame, ossocollo), cheeses (Casatella Trevigiana, Montasio, Soligo).

**VINI**

Colli di Conegliano DOCG, Conegliano Valdobbiadene Prosecco DOCG, Marca Trevigiana IGT.

Colli di Conegliano DOCG, Conegliano Valdobbiadene Prosecco DOCG, Marca Trevigiana IGT.

**SEGNI
PARTICOLARI**

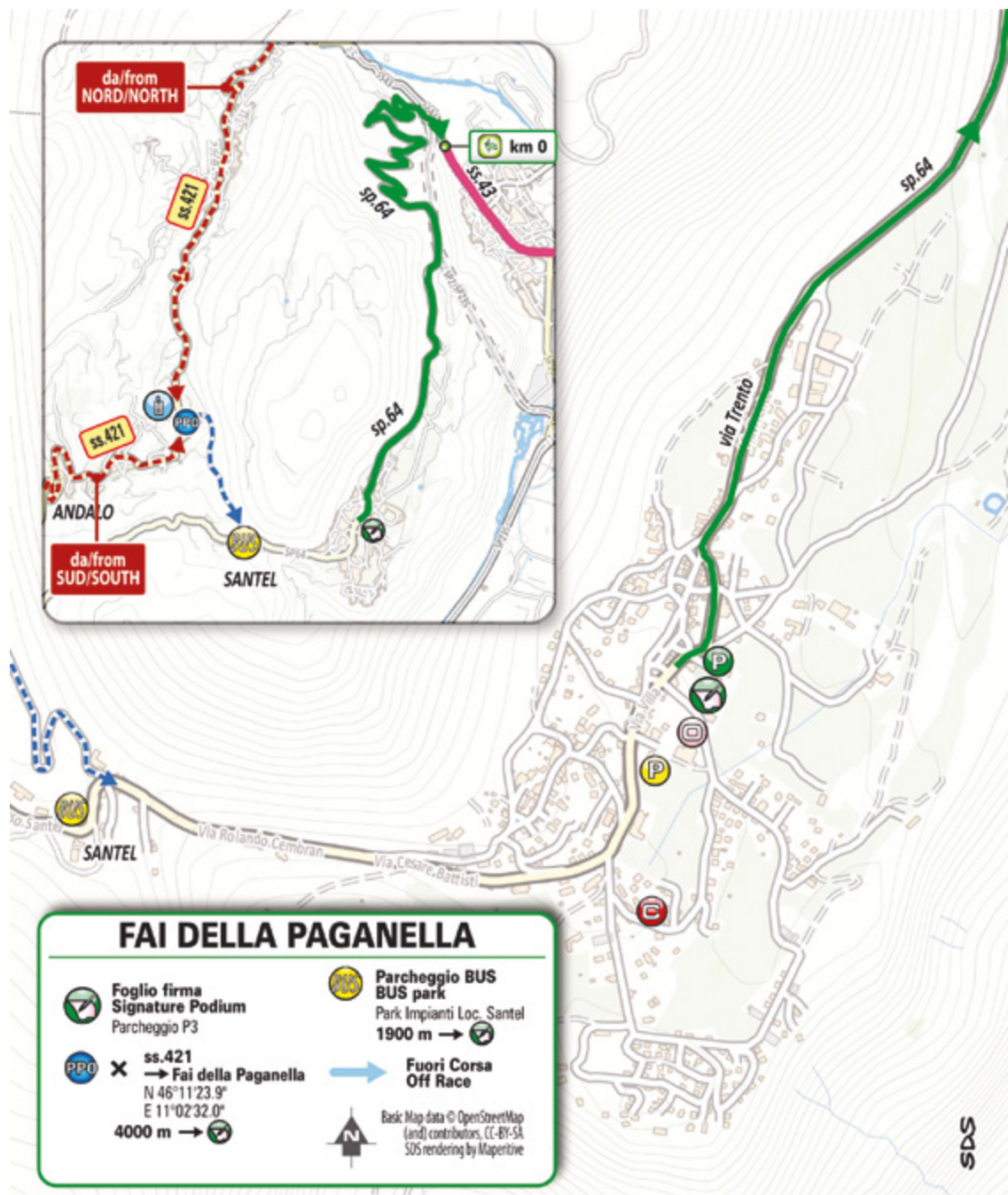
La Cal Santa, una delle vie più antiche del centro storico, è luogo tipico nel corpus poetico di Andrea Zanzotto, nato a Pieve nel 1921, che spesso la trasfigura attraverso il nome di Contrada Zauberkraft.

Cal Santa, one of the oldest streets in the historic centre, is a recurrent theme (often under the name of 'Contrada Zauberkraft') in the body of work of poet Andrea Zanzotto (1921-2011), a native of the town.

**EVENTI**

Spiedo gigante (autunno), Festa di San Tiziano-Patean (fine agosto-inizio settembre).

Spiedo gigante (autumn), Festa di San Tiziano-Patean (late August-early September).





Ritrovo di Partenza | *Start Meeting Point:*
Piazza Unità d'Italia - FAI DELLA PAGANELLA

Foglio firma | *Pre-stage operations and signing-in:* **ore 11.50 - 13.05**

Partenza | *Start:* **ore 13.15**



ore 13.30 (trasferimento/transfer 10.200m)



Accrediti | *Accreditations:* **SS 421 Località Maso Canton, Cavedago (TN)**

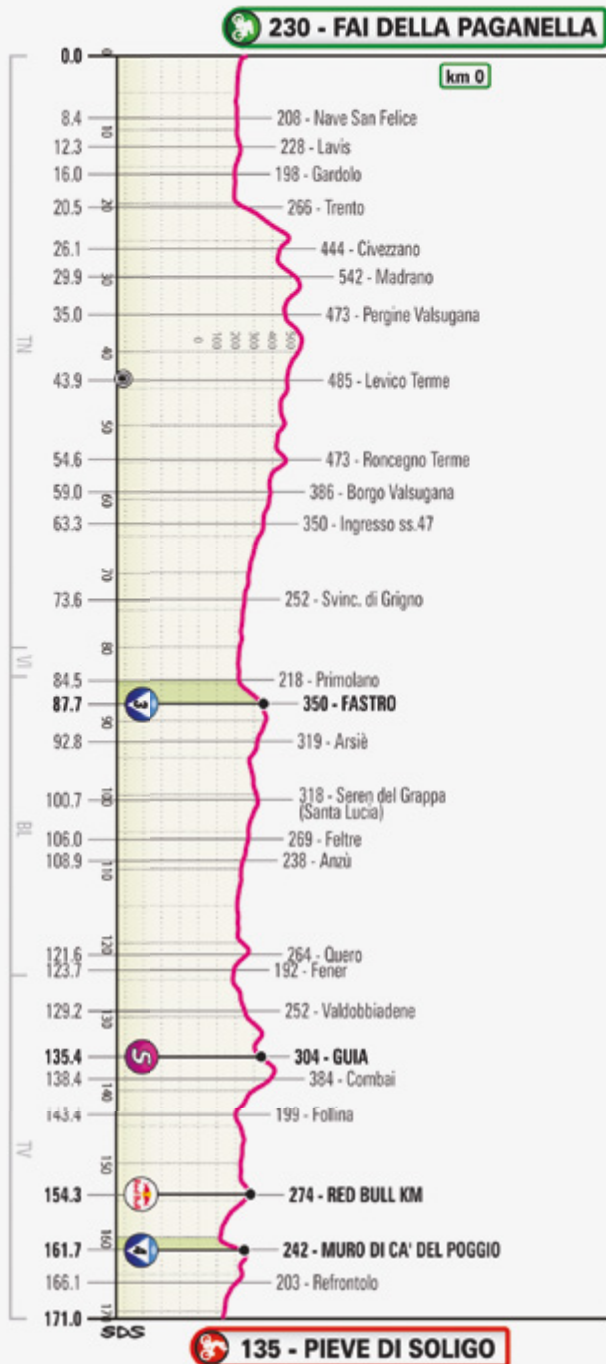
× Cavedago
 ss.421
 dir. Fai d.Paganella

N 46°11'23.9"
 E 11°02'32.0"

LEGENDA / KEY

- Corsa / Race
- Fuori Corsa / Off Race
- Corsa e Fuori Corsa Race and Off Race
- Autostrada/Superstrada Motorway/Highway
- A24 Uscita e direzione Exit and direction
- km Corsa Race km





Il percorso

The route

Tappa ondulata dall'inizio alla fine. Si congiunge la valle dell'Adige con quella del Brenta con la salita di Civezzano per poi proseguire su percorso ondulato, ma prevalentemente in discesa fino a Primolano. Si affronta la breve salita delle Scale di Primolano per entrare nella valle del Piave e dopo Valdobbiadene superare le brevi salite di Combai, Tarzo e Ca' del Poggio (9 km dall'arrivo) prima del traguardo di Pieve di Soligo.

This stage on constant rolling terrain connects the Adige and Brenta valleys through the Civezzano climb. The route then continues to rise and fall, while mostly downhill, all the way to Primolano. A short climb to Scale di Primolano leads into the Piave river valley. Past Valdobbiadene, the riders will negotiate short ascents to Combai, Tarzo and Ca' del Poggio (at 9 km out), before heading for the finish in Pieve di Soligo.




ALTITUDINE
 ALTITUDE

LOCALITÀ
 PLACE

KM PARZIALI
 PARTIAL KM

KM PERSORSI
 COVERED KM

KM DA PERCORRERE
 KM TO BE COVERED

MEDIA KM/ORA
 AVERAGE SPEED

47 **45** **43**
 hh.mm. hh.mm. hh.mm.

CAROVANA
 CARAVAN

PROVINCIA DI TRENTO											
	956	FAI DELLA PAGANELLA	↑	Start Village	10,2			13.15	13.15	13.15	11.45
	230	FAI DELLA PAGANELLA	↑	km 0	0,0	0,0	171,0	13.30	13.30	13.30	12.00
	218	San Michele all'Adige	↔	ss.12	4,7	4,7	166,3	13.35	13.35	13.35	12.04
	208	Nave San Felice	↔	ss.12	3,7	8,4	162,6	13.39	13.40	13.40	12.08
	228	Lavis	↑	ss.12	3,9	12,3	158,7	13.44	13.45	13.46	12.13
	198	Gardolo	↔	Exit Gardolo/Roncafort - v.Don Milani	3,7	16,0	155,0	13.49	13.50	13.50	12.17
	266	Trento	↔	v.Muralta-v.alle Coste	4,5	20,5	150,5	13.55	13.56	13.57	12.23
	444	Civezzano	↔	sp.17	5,6	26,1	144,9	14.02	14.04	14.05	12.29
	542	Madrano	↔	sp.107	3,8	29,9	141,1	14.08	14.09	14.11	12.33
	473	Pergine Valsugana	↔	v.Venezia-sp.228	5,1	35,0	136,0	14.14	14.16	14.18	12.39
	480	galleria	↑	54m	8,6	43,6	127,4	14.25	14.27	14.30	12.50
	485	Levico Terme	↑	sp.228	0,3	43,9	127,1	14.25	14.28	14.30	12.50
	473	Roncegno Terme	↔	sp.65dir	10,7	54,6	116,4	14.38	14.41	14.44	13.03 ©
	386	Borgo Valsugana	↑	sp.169	4,4	59,0	112,0	14.43	14.47	14.50	13.23
	350	Ingresso ss.47	↑	Svinc. di Strigno-ss.47	4,3	63,3	107,7	14.49	14.52	14.56	13.28
	252	Svinc. di Grigno	↑	ss.47	10,3	73,6	97,4	15.01	15.05	15.09	13.38
	214	Uscita per Primolano/Enego	↔	sp.76	8,8	82,4	88,6	15.12	15.16	15.21	13.43
PROVINCIA DI VICENZA											
	218	Primolano	↔	sp.50bis	2,1	84,5	86,5	15.15	15.19	15.24	13.46
PROVINCIA DI BELLUNO											
	350	Fastro	↑	(Le Scale di Primolano)-ss.50bis	3,2	87,7	83,3	15.22	15.27	15.33	13.51
	319	Arsiè	↑	ss.50bis	5,1	92,8	78,2	15.28	15.34	15.40	13.57
	318	Seren del Grappa (Santa Lucia)	↑	ss.50	7,9	100,7	70,3	15.38	15.44	15.50	14.06
	269	Feltre	↑	v.M.Grappa	5,3	106,0	65,0	15.44	15.50	15.57	14.11
	238	Anzù	↑	sr.348	2,9	108,9	62,1	15.48	15.54	16.01	14.15
	264	Quero	↑	v.Nazionale	12,7	121,6	49,4	16.04	16.11	16.19	14.30
	192	Fener	↑	sr.348	2,1	123,7	47,3	16.07	16.14	16.22	14.33



ALTITUDINE
ALTITUDE

LOCALITÀ
PLACE

KM PARZIALI
PARTIAL KM

KM PERCORSI
COVERED KM

KM DA PERCORRERE
KM TO BE COVERED

MEDIA KM/ORA
AVERAGE SPEED

47 45 43
hh.mm. hh.mm. hh.mm.

CAROVANA
CARAVAN

PROVINCIA DI TREVISO

252	Valdobbiadene	↗	V.Roma-sp.36	5,5	129,2	41,8	16.14	16.21	16.29	14.39 ©
304	Guia	↑	sp.36	6,2	135,4	35,6	16.22	16.29	16.38	15.02
384	Combai	↑	sp.36	3,0	138,4	32,6	16.26	16.34	16.43	15.05
263	Miane	↑	sp.36	2,4	140,8	30,2	16.29	16.37	16.46	15.08
199	Follina	↑	sp.4	2,6	143,4	27,6	16.32	16.40	16.49	15.11
232	Lago	↗	sp.635	8,3	151,7	19,3	16.42	16.51	17.00	15.21
269	Tarzo	↑	sp.635	2,1	153,8	17,2	16.45	16.54	17.03	15.24
274	Red Bull km	↑	sp.635	0,5	154,3	16,7	16.45	16.54	17.04	15.24
102	Bv. per Ca' del Poggio	↗	v.d.Pascoli	6,3	160,6	10,4	16.53	17.02	17.12	15.32
242	Muro di Ca' del Poggio	↗	sp.37	1,1	161,7	9,3	16.57	17.06	17.17	15.34 ©
262	San Pietro di Fieletto	↑	sp.37	1,2	162,9	8,1	16.58	17.08	17.18	15.51
203	Refrontolo	↑	sp.36-sp.85bis	3,2	166,1	4,9	17.02	17.12	17.22	15.55
135	PIEVE DI SOLIGO	↑	P.Vitt.Emanuele II	4,9	171,0	0,0	17.07	17.18	17.29	16.02

NOTE/NOTES



Red Bull km
km 154.3



Traguardi Volanti / Intermediate Sprints
km 135.4 - Guia



Gran Premio della Montagna:
km 87.7 - Fastro - m 350 (3^a cat.)
km 161.7 - Muro di Ca' del Poggio - m 242 (4^a cat.)



Feed/Litter zone
km 28.6 - 53.3 - 119.1- 143.8



Bidon/Litter zone
km 85.5




Litter zone:
km 162



Galleria/Tunnel:
km 43.6



MURO DI CA' DEL POGGIO



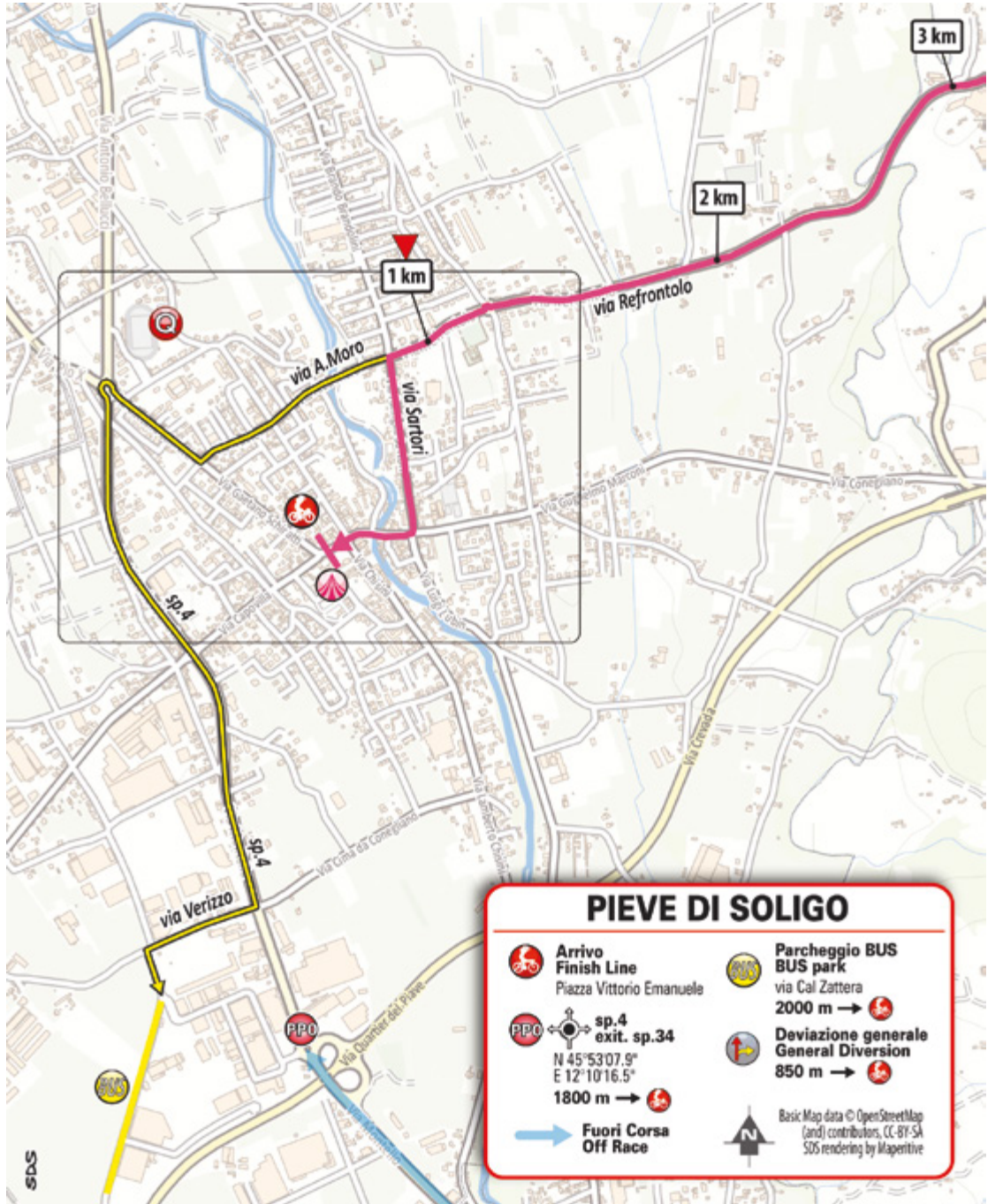




Ultimi Km - *Final Km*

Ultimi chilometri tutti leggermente a scendere con due curve nell'ultimo chilometro dove l'ultima immette nel rettilineo d'arrivo di 300 m in leggera salita, su asfalto di larghezza 7 m.

The final kilometres have mild downhill gradients, with two bends in the last km, the last one leading into the home straight (300 m long, on 7 m wide tarmac, with a slight uphill incline).





Arrivo | *Finish*: **Piazza Vittorio Emanuele II - PIEVE DI SOLIGO** - ore 17.15



Quartiertappa | *Race Headquarters*:

Direzione, segreteria, sala stampa

Management, permanence, press room - ore 10.00 - 20.00

Accrediti | *Accreditations*: ore 10.00 - 16.00

Accrediti stampa | *Press Accreditations*: ore 10.00 - 13.00

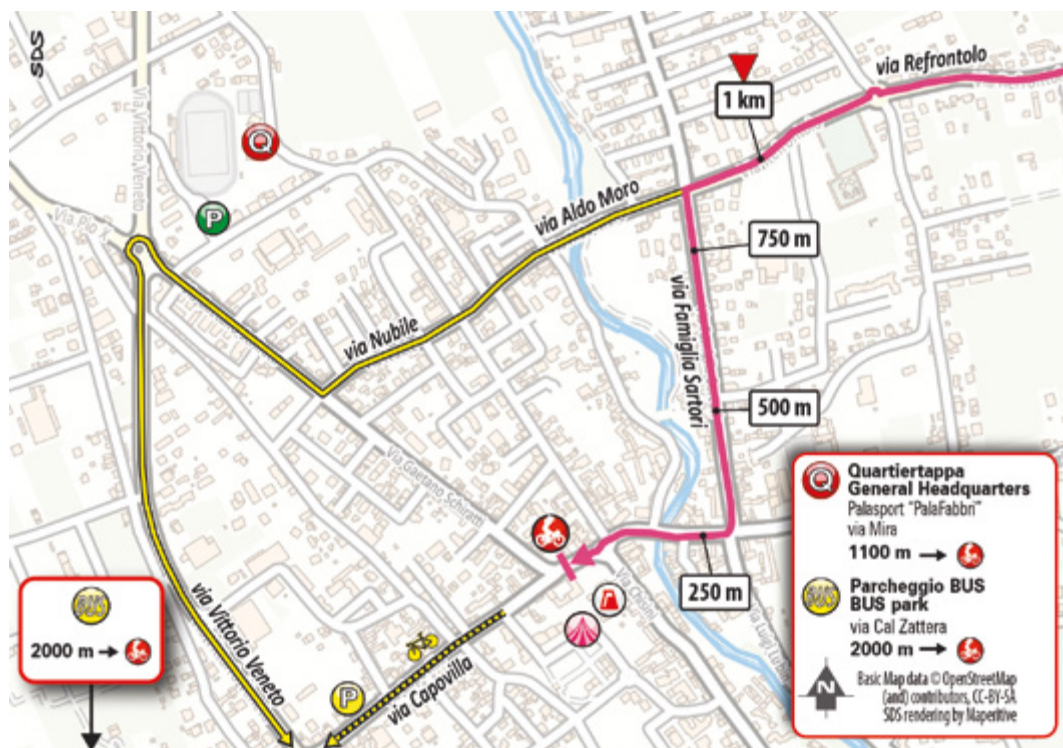
PALASPORT «PALAFABBRINI», Via Mira 5, Pieve di Soligo



Controllo antidoping | *Anti-doping control*: Studio mobile presso il traguardo
Doping control station at the finish area



GIROLAND: **Piazzale Caduti Nei Lager** - ore 13.00 - 19.00





Siamo pronti ad affrontare insieme qualunque sfida!

Da più di 35 anni, Valsir è sinonimo di eccellenza nella termoidraulica, nell'edilizia e nelle soluzioni per il bagno. Innovazione, efficienza, comfort e sostenibilità sono i valori che guidano ogni nostro progetto, ogni anno.

Anche quest'anno, per l'ottava volta consecutiva, Valsir è **sponsor ufficiale delle classiche RCS, del Giro-E e della 109° edizione del Giro d'Italia**. E ancora una volta, questo ci ha permesso di condividere grandissime emozioni con i nostri clienti e con i nostri campioni: **Sonny Colbrelli, Igor Astarloa, Gianni Bugno**.

Perché le sfide si vincono solo se si affrontano insieme!



**CHIEDI I PRODOTTI VALSIR
AL TUO IDRAULICO!**

www.valsir.it

valsir[®]
QUALITÀ PER L'IDRAULICA



ENGINEERED
FOR PURE
SPEED



Two decades of aerodynamic innovation.

Dress for pure speed with the fastest
Aero Race jersey ever—now even faster.

CASTELLI

CASTELLI-CYCLING.COM



FUORI
DAI LUOGHI
COMUNI

DOLOMITI
BELLUNESI
The Mountains of Venice

FRIDAY
29

MAY
2026



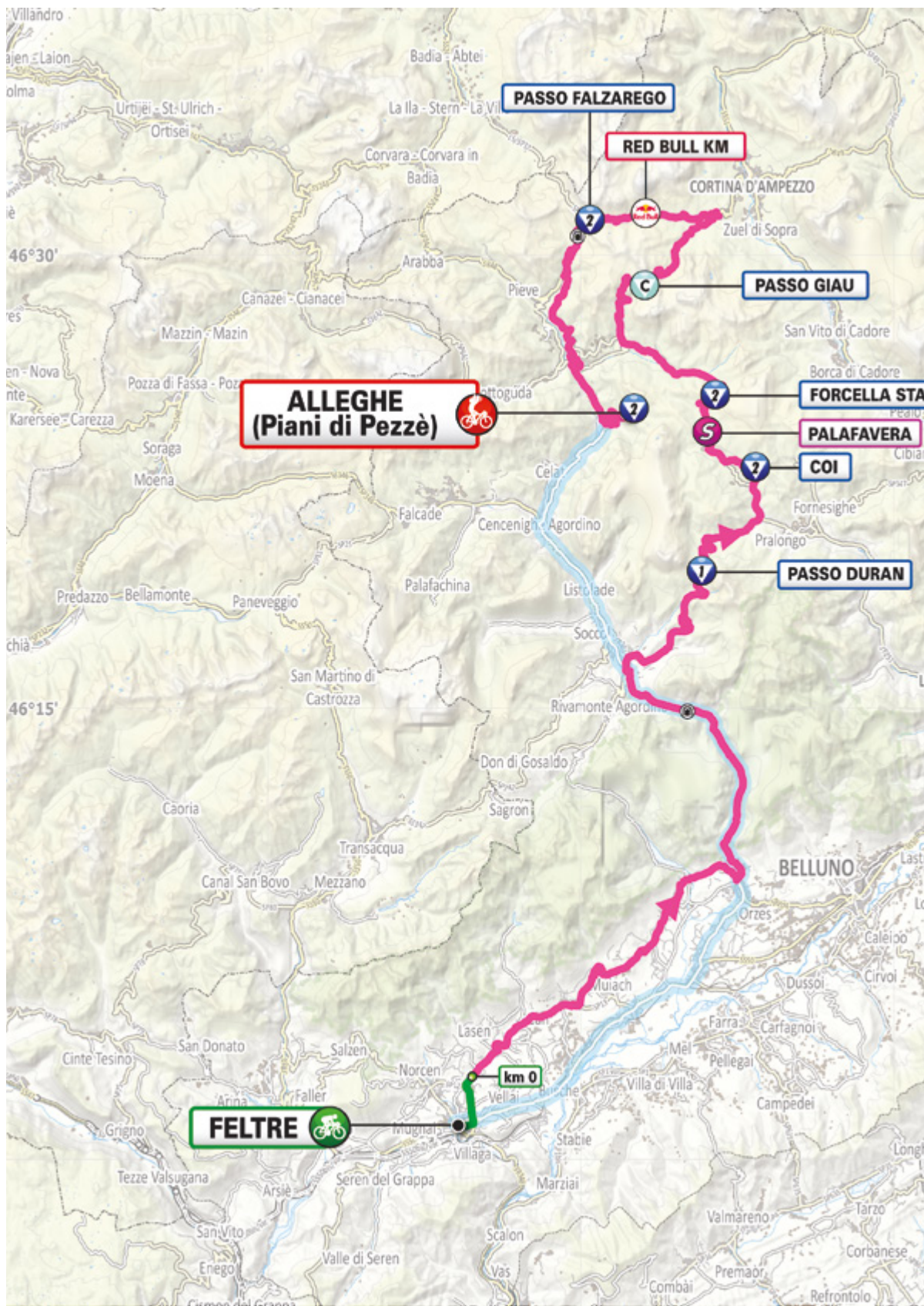
151 KM



FELTRE >
ALLEGHE (PIANI DI PEZZÈ)

19

STAGE





19

STAGE



FELTRE > ALLEGHE (PIANI DI PEZZÈ)

FRIDAY
29 | MAY
2026



151 KM



PARTENZA / START

FELTRE

Largo Panfilo Castaldi

ore 12.30



ARRIVO / FINISH

ALLEGHE (PIANI DI PEZZÈ)

Via Còi, Piani di Pezzè

ore 17.15

LEGENDA / KEY



Red Bull km



Sprint Punti
Points Sprint



GPM (con categoria)
KOM (categorized)



Galleria
Tunnel



Passaggio a livello
Level Crossing



Percorso Fuori Corsa
Off Race



Basic Map data © OpenStreetMap
(and) contributors, CC-BY-SA
SDS rendering by Mapentive



ABITANTI

20.689

20,689



**LUOGHI
 DI INTERESSE**

Castello di Alboino, di origine medievale, con il Campanon e l'orologio; Piazza Maggiore, cuore rinascimentale della città, su cui affacciano i palazzi Gazi e Guarnieri, le Fontane Lombardesche, il castello e il Palazzo della Ragione; il Teatro La Sena, dove il giovane Carlo Goldoni scoprì la passione per la scena; l'area archeologica che racconta la Feltria romana; la Galleria d'Arte Moderna Carlo Rizzarda; il Museo Diocesano Belluno Feltre; la riserva naturale del Vincheto di Celarda; il Parco Nazionale Dolomiti Bellunesi; il santuario Santi Vittore e Corona.

The mediaeval Castle of Alboino, with the 'Campanon' and the clock tower; Piazza Maggiore (the Renaissance heart of the city), with Palazzo Gazi and Palazzo Guarnieri, the Fontane Lombardesche, the castle and Palazzo della Ragione; the 'Teatro de La Sena', where the young Carlo Goldoni made his debut as a playwright; the archaeological telling the story of the Roman Feltria; the 'Carlo Rizzarda' modern art gallery; the Diocesan Museum; the Vincheto di Celarda nature reserve; the Dolomiti Bellunesi National Park; the sanctuary of San Vittore and Santa Corona.



INTAVOLA

Noce feltrina (una delle varietà più rinomate); Moroni del feltrino (celebri per la loro farinosità, ideali come caldarroste); Zucca Santa bellunese; formaggio Piave DOP; il pastin (un impasto di carne fresca di manzo e maiale, salato e speziato); mais sponcio (ideale per la tradizionale polenta di montagna).

Noce feltrina (premium walnuts); Moroni del feltrino (mealy chestnuts, great for roasting); Zucca Santa Bellunese (pumpkin); Piave DOP (cheese); pastin (a salted and spicy mixture of fresh beef and pork); mais sponcio (heirloom corn, excellent for traditional mountain polenta).



EVENTI

Palio di Feltre; Sportful Dolomiti Race (gara su strada tra le più dure d'Europa); 24 Ore Castelli (celebre gara ciclistica a staffetta); Mostra dell'Artigianato; Antica Fiera di San Matteo (tra fine ottobre e inizio novembre).

Palio di Feltre; Sportful Dolomiti Race (one of the hardest road cycling races in Europe); 24 Ore Castelli (famous relay cycling race); Mostra dell'Artigianato (craft fair); Antica Fiera di San Matteo (between late October and early November).



ABITANTI

1.067

1,067



LUOGHI DI INTERESSE

Il lago e la storica chiesa di San Biagio; il maestoso Monte Civetta, cuore del vasto Comprensorio del Civetta, che offre relax e sport ai Piani di Pezzè; a breve distanza, il pittoresco Borgo di Caprile.

The lake and the historic church of San Biagio; the majestic Monte Civetta, the heart of the large Civetta Ski Area, the perfect spot to relax or engage in sports at Piani di Pezzè; the picturesque village of Caprile.



INTAVOLA

I "Cazonziei", il pastin (saporito trito di carne che si accompagna a polenta e formaggi di malga), i "grafogn" (ravioli fritti, croccanti fuori e con un cuore morbido e speziato), grappe aromatizzate (alla melissa, al kummel – un finocchio selvatico raccolto a mano – o con le pigne di pino mugo), il Vov (con uova locali), lo sciroppo di sambuco.

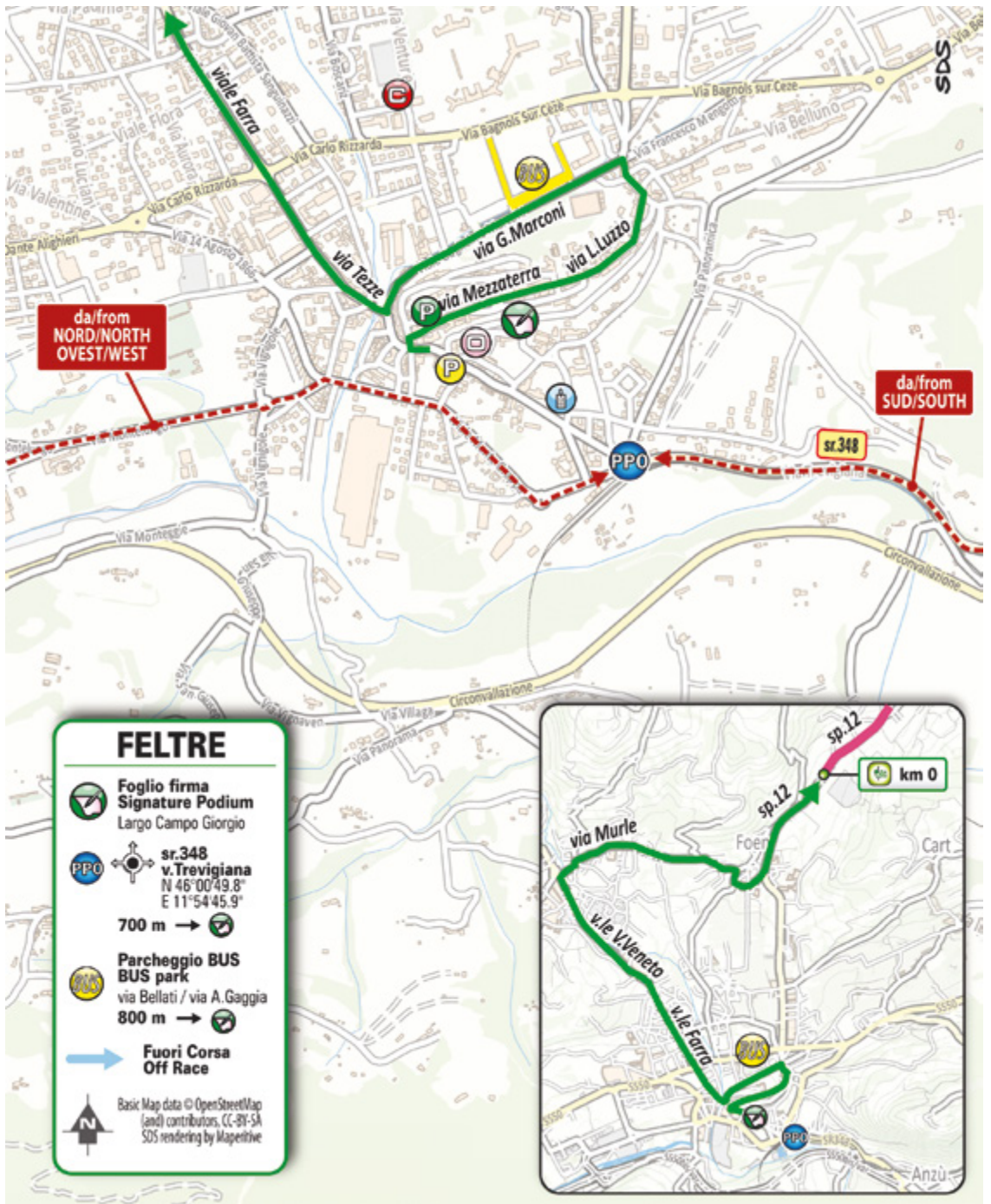
'Cazonziei'; 'pastin' (a flavourful meat mince that pairs perfectly with polenta and mountain cheeses), 'grafogn' (fried ravioli, crispy on the outside, with a soft and spicy heart), flavoured grappas (lemon balm, kummel – hand-picked wild fennel – or with dwarf mountain pine cones), Vov (made with local eggs), elderberry syrup.



EVENTI

In inverno, Baite Aperte (con il goliardico Splash Party); in estate, la sfida della Transcivetta precede la suggestiva passeggiata gastronomica Gira la Brenta, la storica pedonata notturna del Giro del Lago di Alleghe e i magici Fuochi artificiali sul lago.

Baite Aperte (and the hilarious Splash Party) in winter; the challenging 'Transcivetta' mountain run, the 'Gira la Brenta' culinary walk, the historic Giro del Lago di Alleghe (night-time walk), and the magical fireworks on the lake, in the summer.





Ritrovo di Partenza | *Start Meeting Point:*
Largo Panfilo Castaldi - FELTRE

Foglio firma | *Pre-stage operations and signing-in:* **ore 11.05 - 12.20**

Partenza | *Start:* **ore 12.30**

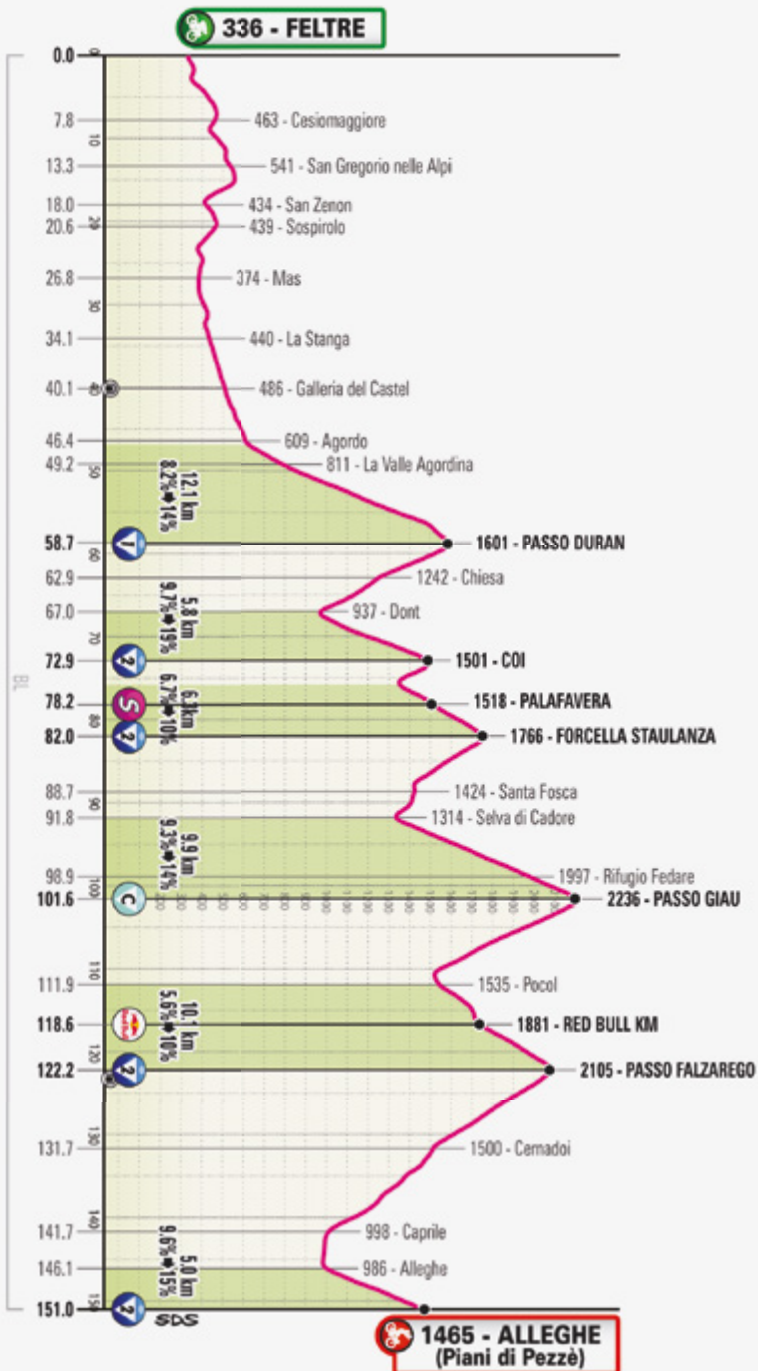


ore 12.45 (trasferimento/transfer 9.000m)



Accrediti | *Accreditations:* **Via Luigi Negrelli**







Il percorso

The route

Tappone dolomitico fatto di sole salite e discese. Dopo un breve avvicinamento gli ultimi 100 km contengono l'intero dislivello di circa 5000 m. Si scalano in sequenza, senza nessun tratto di riposo: il Passo Duran (max 14%), Coi (max 19%), Forcella Staulanza (max 10%), il Passo Giau (Cima Coppi max 14%), il Passo Falzarego (max 10%) e infine i 5 km che portano all'arrivo di Piani di Pezzè.

A queen stage across the Dolomites consisting of only ascents and descents. After a short approach, the entire elevation gain (nearly 5,000 m) is crammed in the last 100 km. The route takes in consecutive climbs to Passo Duran (max. 14%), Coi (max. 19%), Forcella Staulanza (max. 10%), Passo Giau (Cima Coppi, max. 14%) and Passo Falzarego (max. 10%), linked with no pause for breath, and followed by the final 5 km leading to the finish in Piani di Pezzè.





ALTITUDINE
ALTITUDE

LOCALITÀ
PLACE

KM PARZIALI
PARTIAL KM

KM PERCORSI
COVERED KM

KM DA PERCORRERE
KM TO BE COVERED

MEDIA KM/ORA
AVERAGE SPEED

36 34 32
hh.mm. hh.mm. hh.mm.

CAROVANA
CARAVAN

PROVINCIA DI BELLUNO										
	272 FELTRE	↑	Start Village	9,0			12.30	12.30	12.30	11.00
	336 FELTRE	↑	km 0	0,0	0,0	151,0	12.45	12.45	12.45	11.15
366	Villabruna	↑	sp.12	1,5	1,5	149,5	12.47	12.47	12.47	11.17
463	Cesiomaggiore	↑	sp.12	6,3	7,8	143,2	12.54	12.55	12.55	11.24 ©
541	San Gregorio nelle Alpi	↑	sp.12	5,5	13,3	137,7	13.01	13.02	13.02	11.46
434	San Zenon	↑	sp.12	4,7	18,0	133,0	13.06	13.07	13.08	11.52
439	Sospirolo	↵	sp.12dir	2,6	20,6	130,4	13.09	13.10	13.12	11.55 ©
405	Vopez	↗	sp.2	1,5	22,1	128,9	13.11	13.12	13.13	12.12
374	Mas	↵	sr.203	4,7	26,8	124,2	13.17	13.18	13.19	12.17
440	La Stanga	↑	sr.203	7,3	34,1	116,9	13.26	13.28	13.29	12.25
	Galleria del Castel	↑	1890m -sr.203	5,9	40,0	111,0	13.33	13.35	13.37	12.32
595	Bv. di Rivamonte Agordino	↑	sr.203-via Pragrande	5,3	45,3	105,7	13.40	13.42	13.45	12.37
609	Agordo	↗	sp.347	1,1	46,4	104,6	13.41	13.44	13.46	12.39
811	La Valle Agordina	↑	sp.347	2,8	49,2	101,8	13.49	13.52	13.56	13.07 ©
	1601 Passo Duran	↑	sp.347	9,5	58,7	92,3	14.15	14.21	14.28	13.22
1242	Chiesa	↑	sp.347	4,2	62,9	88,1	14.20	14.26	14.33	13.27
937	Dont	↵	sp.251	4,1	67,0	84,0	14.25	14.31	14.38	13.33 ©
1143	Ruterbol	↗		2,5	69,5	81,5	14.32	14.39	14.47	13.48
	1501 Coi	↑		3,4	72,9	78,1	14.43	14.51	15.01	
1341	Mareson	↗	sp.251	2,2	75,1	75,9	14.45	14.54	15.04	13.52
	1518 Palafavera	↑	sp.251	3,1	78,2	72,8	14.52	15.01	15.12	13.56
	1766 Forcella Staulanza	↑	sp.251	3,8	82,0	69,0	15.01	15.11	15.22	14.03
1424	Santa Fosca	↑	sp.251	6,6	88,6	62,4	15.09	15.19	15.30	14.11
1314	Selva di Cadore	↗	Ponte sul Codalonga-sp.638	3,2	91,8	59,2	15.12	15.22	15.34	14.15 ©
1997	Rifugio Fedare	↑	sp.638	7,1	98,9	52,1	15.32	15.44	15.58	14.42
	2236 Passo Giau	↑	sp.638	2,7	101,6	49,4	15.39	15.52	16.07	14.47



ALTELLUDINE ALTITUDE	LOCALITÀ PLACE			KM PARZIALI PARTIAL KM	KM PERCORSI COVERED KM	KMDA PERCORRERE KM TO BE COVERED	MEDIA KM/ORA AVERAGE SPEED			CAROVANA CARAVAN
							36	34	32	
							hh.mm.	hh.mm.	hh.mm.	
1535	Pocol	↶	sr.48	10,3	111,9	39,1	15.51	16.04	16.20	15.04
1881	Red Bull km	↑	sr.48	6,7	118,6	32,4	16.06	16.20	16.37	15.14
2105	Passo Falzarego	↑	sr.48	3,6	122,2	28,8	16.14	16.29	16.46	15.20 ©
2051	Galleria	↑	50m	0,9	123,1	27,9	16.15	16.30	16.47	15.36
1500	Cernadoi	↶	sr.203	8,5	131,6	19,4	16.24	16.40	16.58	15.49
998	Caprile	↶	sr.203	10,1	141,7	9,3	16.36	16.52	17.10	16.01
986	Alleghe	↶	v.De Gasperi	4,3	146,0	5,0	16.41	16.57	17.16	16.21 ©
1465	PIANI DI PEZZÈ	↑		5,0	151,0	0,0	16.54	17.12	17.32	I

NOTE/NOTES



Red Bull km
km 118.6



Traguardi Volanti / Intermediate Sprints
km 78.2 - Palafavera



Gran Premio della Montagna:
km 58.7 - Passo Duran - m 1601 (1ª cat.)
km 72.9 - Coi - m 1501 (2ª cat.)
km 82 - Forcella Staulanza - m 1766 (2ª cat.)
km 101.6 - Passo Giau - m 2236 (Cima Coppi)
km 122.2 - Passo Falzarego - m 2105 (2ª cat.)
km 151 - PIANI DI PEZZÈ - m 1465 (2ª cat. - arrivo/finish)



Feed/Litter zone
km 33.0 - 68.1



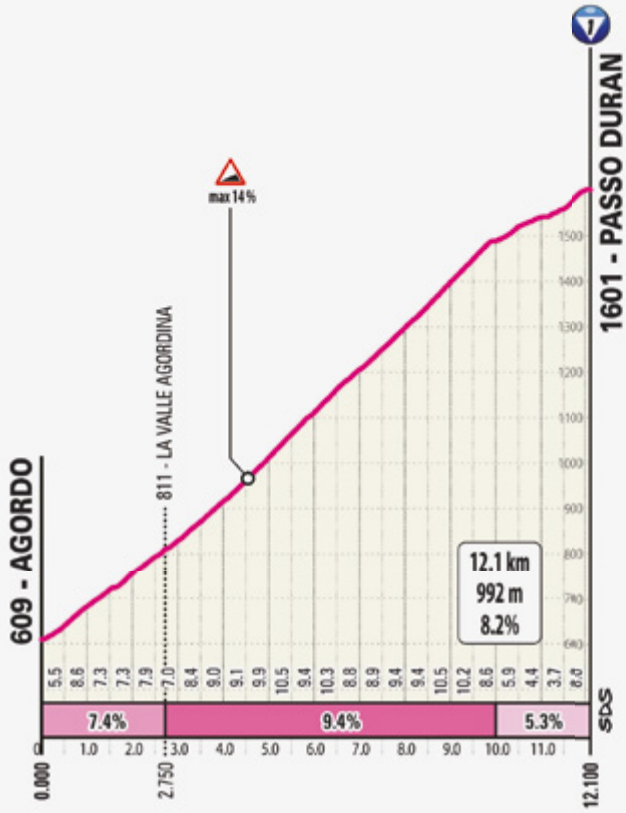
Bidon/Litter zone
km 56.7 - 79.9 - 98.9 - 119.4

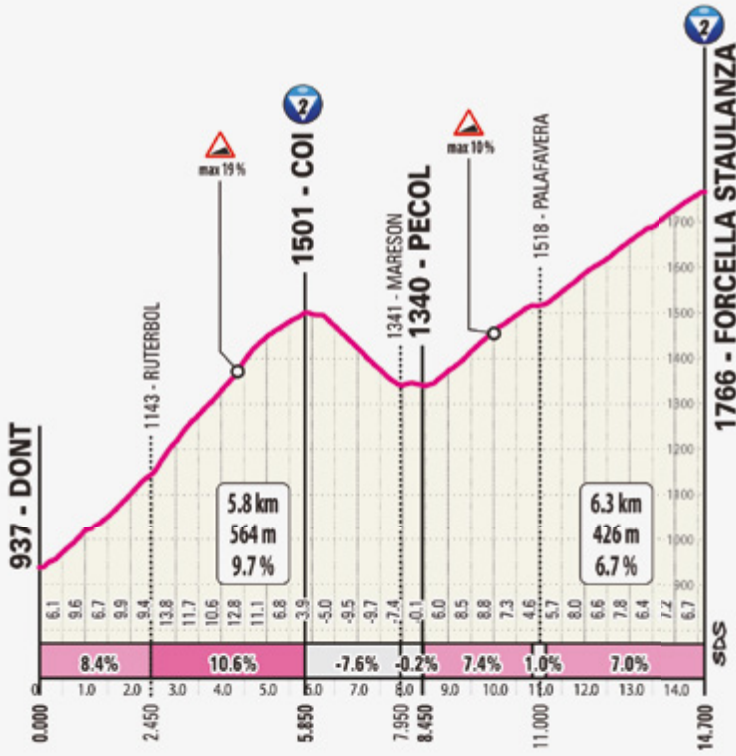


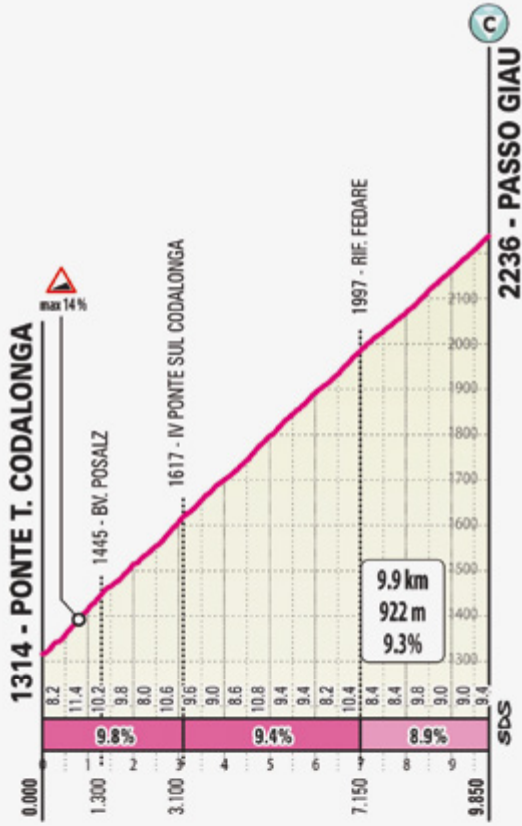
Litter zone:
km 145.8

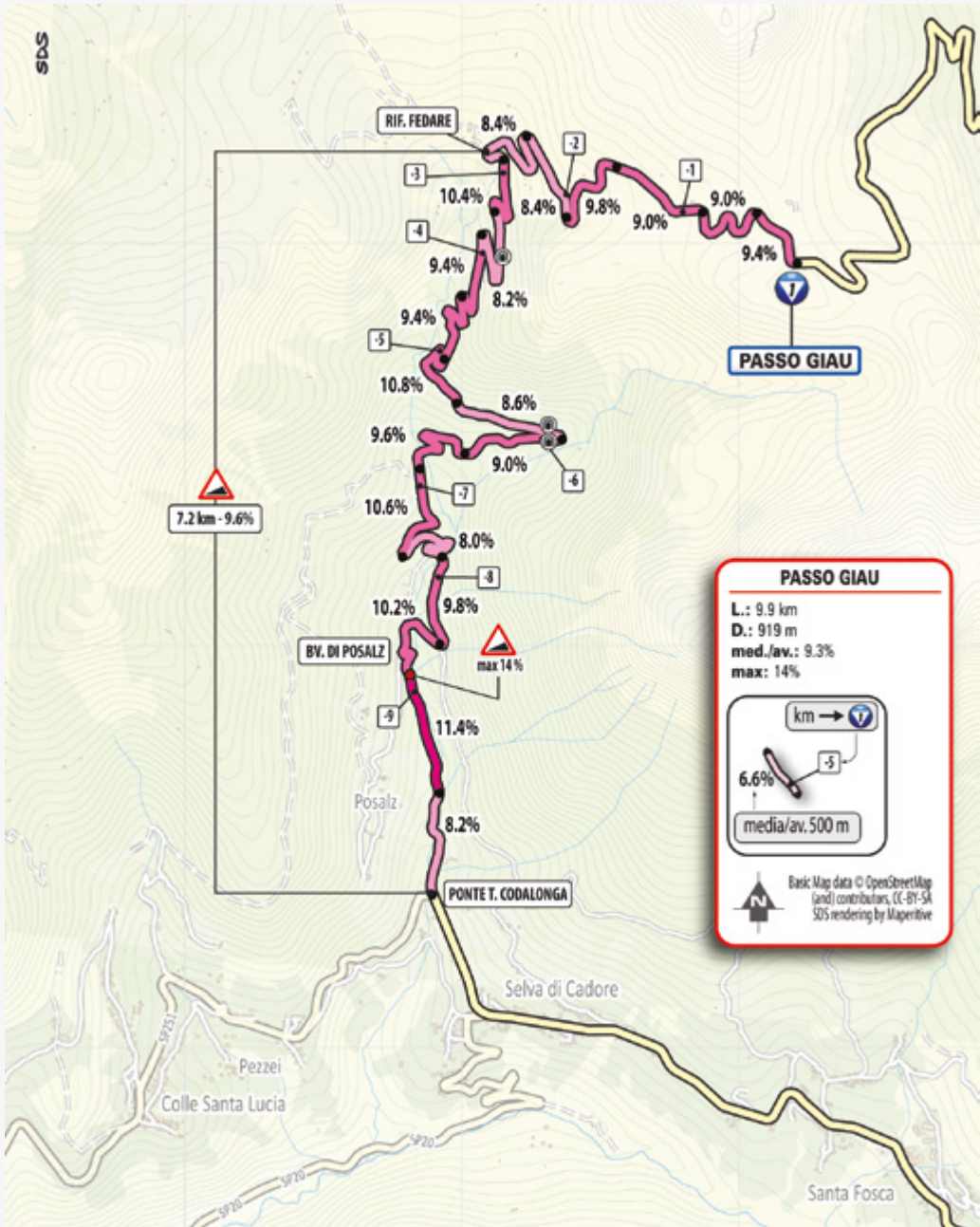


Galleria/Tunnel:
km 40 - 123.1









non è mai questione di *cu*bo

Vittorie e cambiamenti
non avvengono per caso



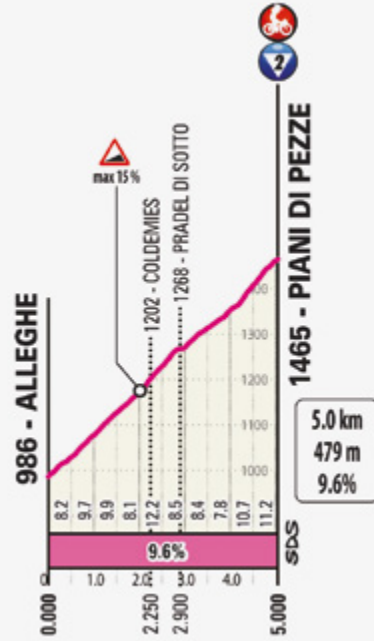
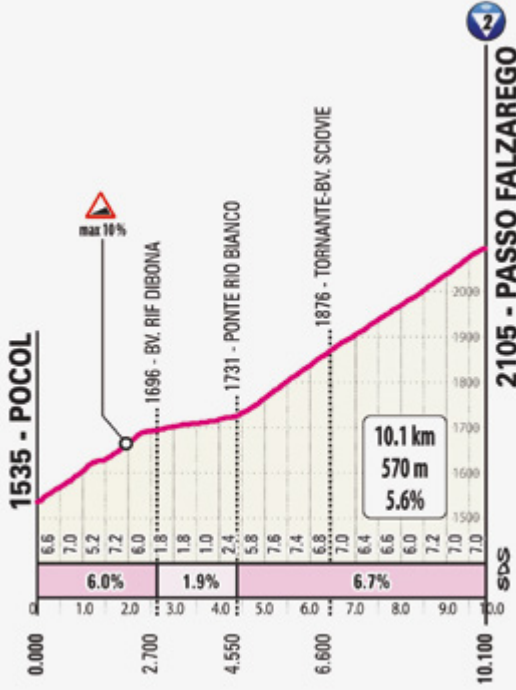
Grazie a **VAIA Cube** dal 2019 a oggi abbiamo piantato
oltre **200.000 alberi** sull'arco alpino.
Insieme al **Giro d'Italia 2026** lasciamo una scia green:
3.000 alberi in più sulle Dolomiti.

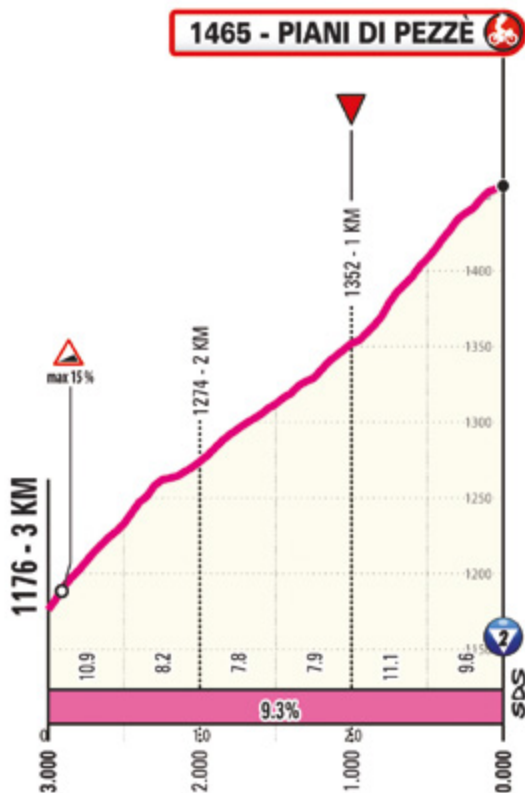
Forse, a volte, è proprio questione di cubo.

1 VAIA Cube = 1 albero sulle Dolomiti.

Scopri di più



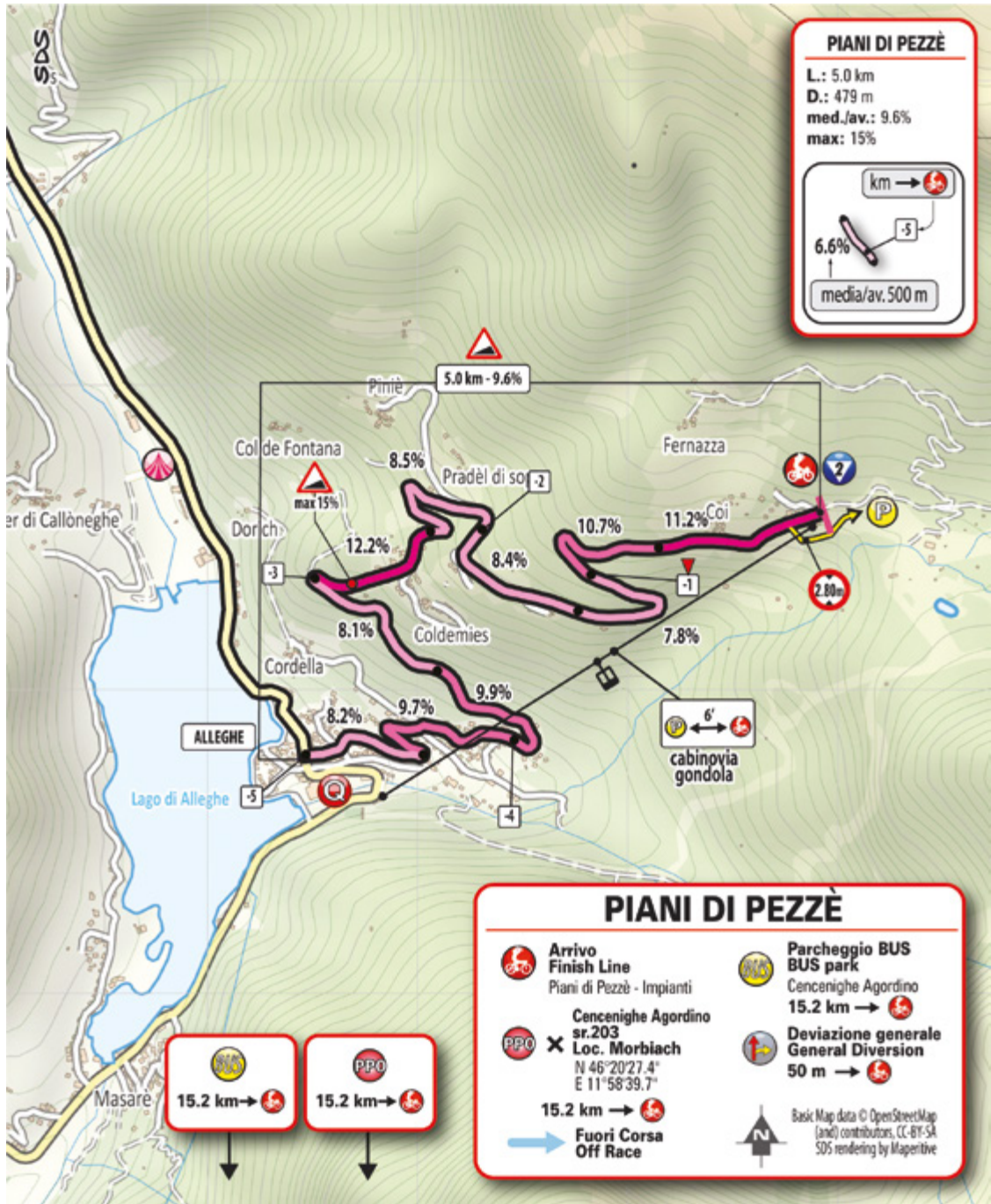




Ultimi Km-*Final Km*

Ultimi 5 km costantemente attorno al 10% con la parte centrale che tocca i massimi del 15%. Salita con carreggiata stretta, tortuosa caratterizzata da 8 tornanti e numerose semicurve di raccordo. Ultimo chilometro tutto attorno all'11%. Retta finale di 300 m su asfalto larghezza 7 m.

Over the last 5 km, the gradient hovers steadily around 10%, topping out at 15% in the central section. The road, narrow and curvy, ascends in 8 hairpins with several connecting half-turns. The last km has an 11% pitch. The home straight (300 m) is on 7 m wide tarmac.





Trudi si fa rosa assieme a Wolfie per il Giro d'Italia!

Trudi è orgogliosa di essere partner del Giro d'Italia! Il Lupo Wolfie, indosserà la famosa maglia rosa ed accompagnerà l'evento in tutta la nostra penisola.

Wolfie sarà in vendita su **Trudi.com** e nei negozi retail in tre varianti, per accontentare i gusti di tutti gli appassionati del Giro.

Trudi S.p.A. è da sempre al fianco dei più importanti eventi sportivi nazionali e degli atleti di tutto il mondo condividendone valori e passione.





Arrivo | *Finish*: **Via Coi, Piani di Pezzè – ALLEGHE (PIANI DI PEZZÈ)** – ore 17.15



Quartiertappa | *Race Headquarters*:

Direzione, segreteria, sala stampa

Management, permanence, press room – ore 10.00 – 20.00

Accrediti | *Accreditations*: ore 10.00 – 16.00

Accrediti stampa | *Press Accreditations*: ore 10.00 – 13.00

ALLEGHE HOCKEY, Via Lungo Lago 18, Alleghe



Controllo antidoping | *Anti-doping control*: Studio mobile presso il traguardo
Doping control station at the finish area



GIROLAND: **Piazza del Mercato – Alleghe** – ore 13.00 – 19.00



#visitfvg



Ciclovía Alpe Adria FVG1
Venezia

EUROPEAD

FRIULI VENEZIA GIULIA C'È TUTTO UN MONDO



Inquadra il QR CODE e
comincia il tuo viaggio

C'È TUTTO UN MONDO PER TE E LA TUA BICI

C'è chi il Giro d'Italia lo aspetta e chi lo vive. Pedalando tra ciclovie in pianura e salite panoramiche, attraverso itinerari che hanno fatto la storia del ciclismo e percorsi che portano a mete inesplorate, dalle montagne al mare. **C'è tutto un mondo per te e la tua bici, in Friuli Venezia Giulia**

IO SONO
FRIULI
VENEZIA
GIULIA



www.turismofvg.it

Foto: N. Broilo

SATURDAY

30

MAY
2026



200 KM



**GEMONA DEL FRIULI
1976-2026 >
PIANCAVALLO**

20

STAGE

LEGENDA / KEY



Red Bull km



Sprint Punti Sprint



**GPM (con categoria)
KOM (categorized)**



**Galleria
Tunnel**



**Passaggio a livello
Level Crossing**



**Percorso Fuori Corsa
Off Race**



Basic Map data © OpenStreetMap
(and) contributors, CC-BY-SA
SDS rendering by Mapentive

**GEMONA
1976**



PIANCAVALLO

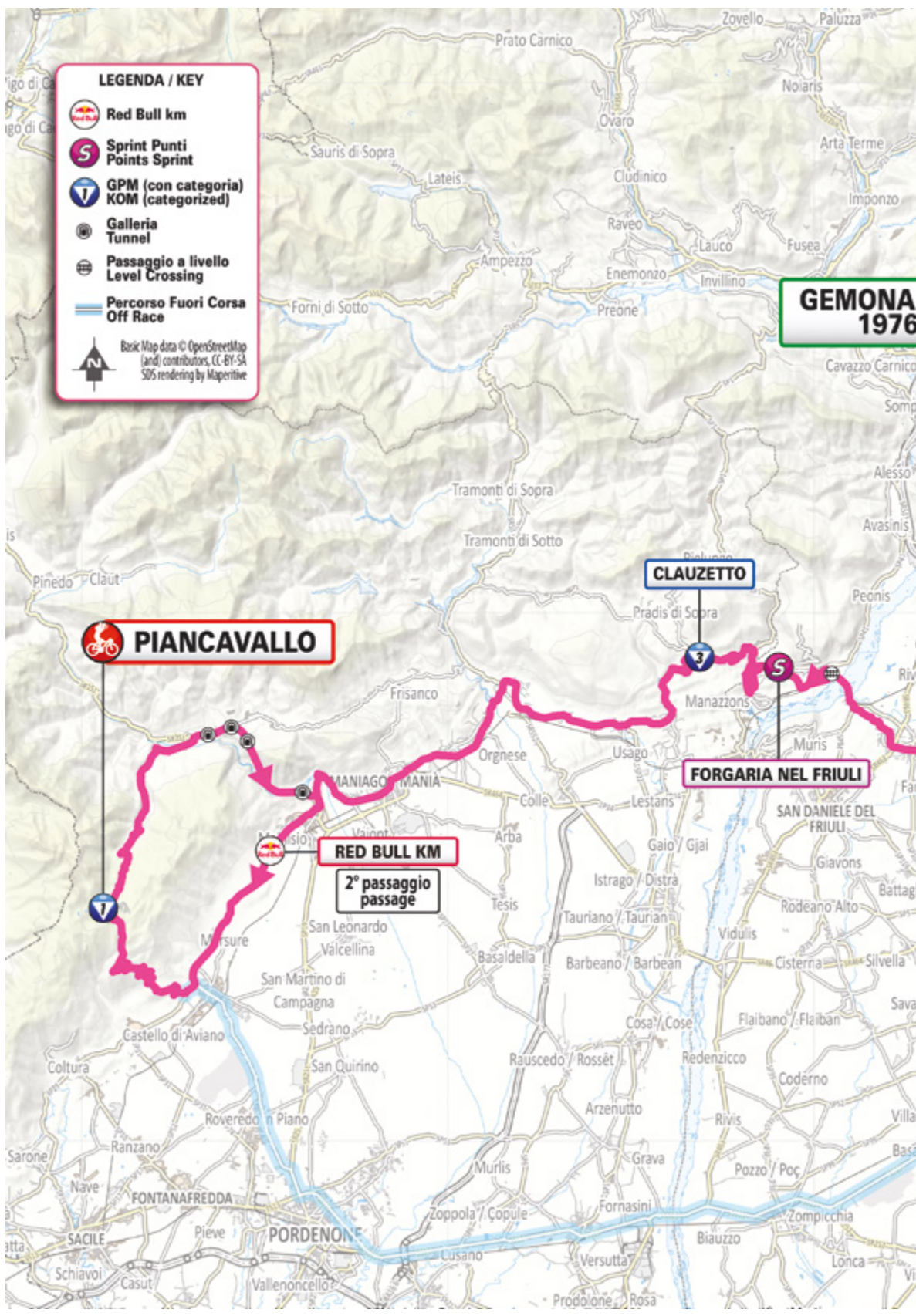


RED BULL KM

**2° passaggio
passage**

CLAUZETTO

FORGARIA NEL FRIULI





20

STAGE

DEL FRIULI
/ 2026



GEMONA DEL FRIULI 1976-2026 > PIANCAVALLO

SATURDAY

30

MAY
2026



200 KM



PARTENZA / START

GEMONA DEL FRIULI

Caserma Emilio Pantanali

ore 10.45

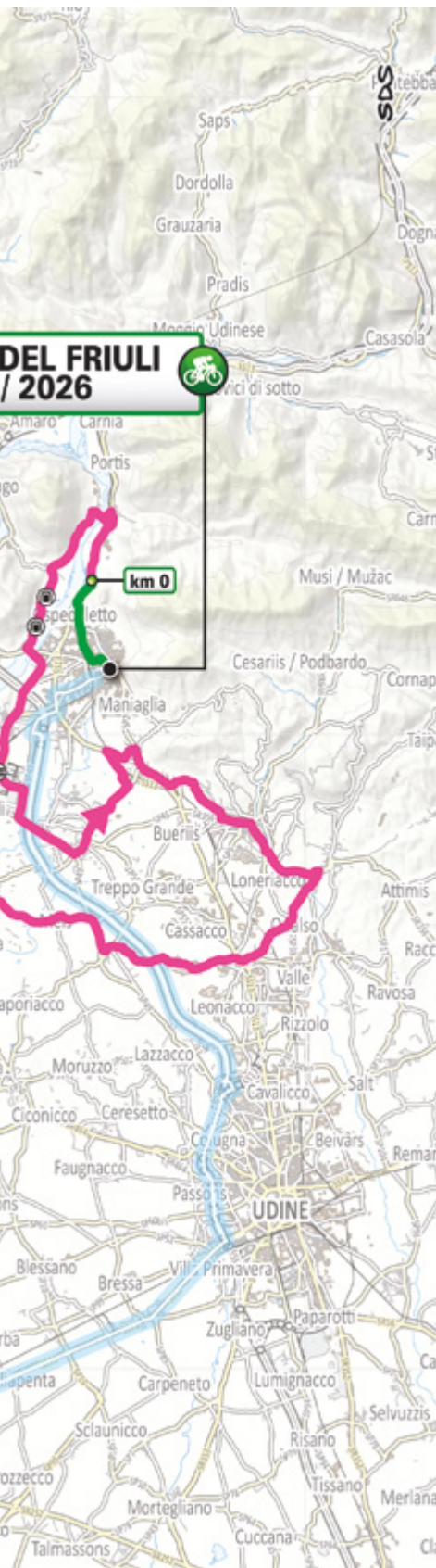


ARRIVO / FINISH

PIANCAVALLO

Via Barcis

ore 16.00





ABITANTI

10.447

10,447



**LUOGHI
 DI INTERESSE**

Il duomo di Santa Maria Assunta, splendido esempio di architettura romanico-gotica; il Castello, da cui si gode una vista panoramica sull'intera pianura friulana; il centro storico, ricostruito con cura dopo il terremoto del 1976; il Museo Civico, che custodisce testimonianze artistiche e storiche del territorio; i sentieri che si snodano sul Monte Cuarnan, meta amata anche dagli appassionati di volo libero; le ciclovie del Friuli-Venezia Giulia, che collegano la montagna alla pianura e al mare.

The cathedral of Santa Maria Assunta, a masterpiece of Romanesque-Gothic architecture; the Castle, providing a scenic view of the entire Friulian plain; the historic centre, carefully rebuilt after the 1976 earthquake; the Civic Museum, preserving the artistic and historical legacy of the territory; the trails that wind up and around Monte Cuarnan, a favourite destination also for free flight enthusiasts; the cycle paths of Friuli-Venezia Giulia, connecting the mountains to the plain and the sea.



INTAVOLA

Frico (croccante o morbido, preparato con formaggio Montasio e patate), polenta, salumi e formaggi di latteria prodotti localmente, gubana (dolce emblema della tradizione, ricco di frutta secca e aromi).

Frico (crispy or soft, made with potatoes and Montasio cheese), polenta, locally produced cold cuts and dairy, gubana (flavourful traditional cake, packed with nuts and dried fruit).



VINI

Friulano, Ribolla Gialla, Sauvignon (bianchi); Refosco dal Peduncolo Rosso, Schioppettino (rossi).

Friulano, Ribolla Gialla, Sauvignon (white); Refosco dal Peduncolo Rosso, Schioppettino (red).



EVENTI

Tempus est Jocundum (rievocazione medievale con costumi, spettacoli e mercati d'epoca, agosto); Gemona... formaggio e dintorni (festa che celebra il formaggio, novembre); la Messa del Tallero (suggestiva rievocazione che richiama un antico voto cittadino e testimonia il profondo legame della comunità con la propria storia).

Tempus est Jocundum (historical re-enactment in mediaeval costumes, with traditional shows and markets, August); Gemona... formaggio e dintorni (cheese festival, November); Messa del Tallero (re-enactment of an ancient city vow, which testifies to the deep bond between the local community and its history).



ABITANTI

9.000 (Aviano)

9,000 (Aviano)



LUOGHI DI INTERESSE

Castello di Aviano, con i resti del castello e l'antica chiesa di Santa Giuliana; la pieve di San Zenone; il settecentesco Palazzo Menegozzi; la Passeggiata delle Malghe, tra prati e faggete; il santuario di Madonna del Monte, luogo di devozione e punto di osservazione della pianura avianese.

The remains of the castle of Aviano, the ancient church of Santa Giuliana; the parish church of San Zenone; the 18th-century Palazzo Menegozzi; the 'Passeggiata delle Malghe', a walk among the meadows and the beech forests; the sanctuary of Madonna del Monte, a place of worship as well as a viewpoint of the Aviano plain.



INTAVOLA

"Polenta, salât e cavo" (piatto a base di salame cotto in padella con panna e sfumato con aceto, servito con polenta di mais), "peta" e "pitina" (polpetta di carne ovina o di selvaggina insaporita con erbe, passata nella farina di mais e affumicata), formaggi vari di latte vaccino, di bufala e di capra.

Polenta, salât e cavo' (pan-cooked salami with cream, deglazed with vinegar, and served with corn polenta), 'peta' and 'pitina' (sheep or game meatball, seasoned with herbs, rolled in corn flour and smoked), cheeses made from cow, buffalo or goat milk.



VINI

Sauvignon, Pinot Bianco, Friulano (bianchi); Cabernet Franc, Merlot, Refosco dal Peduncolo Rosso (rossi).

Sauvignon, Pinot Bianco, Friulano (white); Cabernet Franc, Merlot, Refosco dal Peduncolo Rosso (red).



EVENTI

Festival internazionale del Folklore Aviano-Piancavallo (rassegna storica che raduna gruppi folkloristici da tutto il mondo all'insegna della fratellanza tra i popoli); Anticamente (mostra mercato dell'antiquariato che si svolge ad Aviano ogni prima domenica del mese); Rally del Piancavallo (competizione rallystica nazionale che interessa varie località delle Dolomiti friulane e prevede anche una versione riservata alle auto storiche).

Festival internazionale del Folklore Aviano-Piancavallo (historical festival that brings together folk groups from all over the world to celebrate brotherhood between peoples); Anticamente (antiques trade show that takes place in Aviano on the first Sunday of each month); Rally del Piancavallo (national rally competition held in different locations across the Friulian Dolomites, which also includes an event reserved to historic rally cars)





Ritrovo di Partenza | *Start Meeting Point*: **Caserma Emilio Pantanali – GEMONA DEL FRIULI**

Foglio firma | *Pre-stage operations and signing-in*: **ore 09.20 – 10.35**

Partenza | *Start*: **ore 10.45**



ore 11.00 (trasferimento/transfer 7.300m)



Accrediti | *Accreditations*: **Deposito arriva Udine, via Armentaressa, Gemona del Friuli**

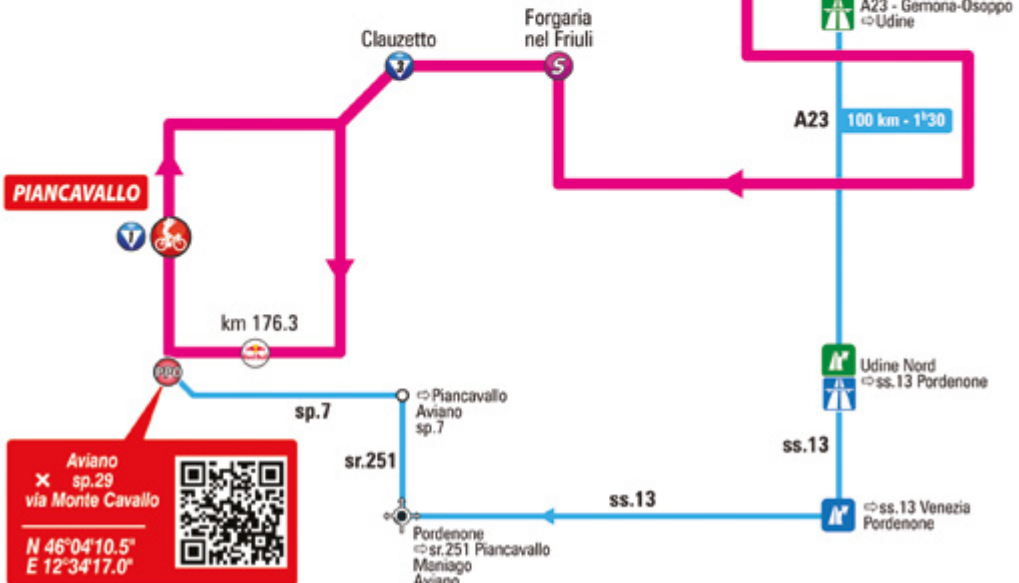
LEGENDA / KEY

- Corsa / Race
- Fuori Corsa / Off Race
- Corsa e Fuori Corsa Race and Off Race
- Autostrada/Superstrada Motorway/Highway
- A24 Uscita e direzione Exit and direction
- km Corsa Race km

Gemona del Friuli
ss.13
v. Armentaressa

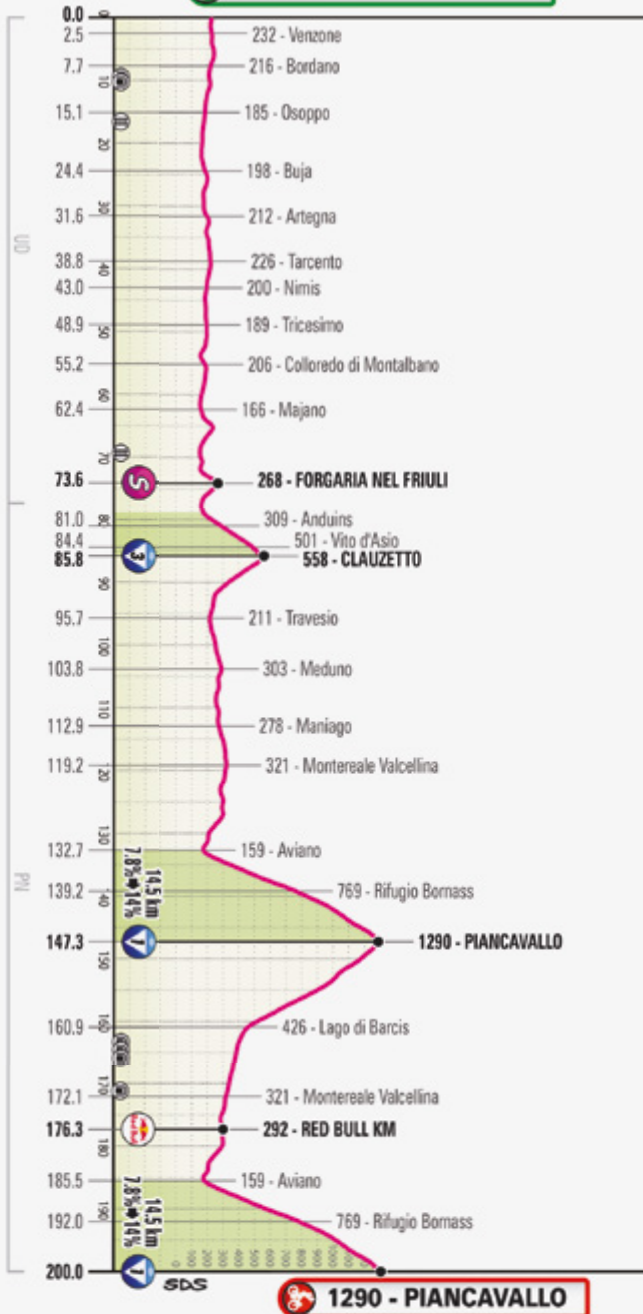
N 46°16'23.8"
E 13°06'29.9"

GEMONA DEL FRIULI
1976 - 2026





235 - GEMONA DEL FRIULI



Il percorso

The route

La tappa presenta una prima parte ondulata che percorre la piana del Tagliamento attorno a Gemona. Da segnalare la breve salita di Forgaria nel Friuli e il GPM di Clauzetto che immette nella Val Cosa da cui si raggiunge Maniago per poi entrare a Montereale Valcellina nel circuito finale di circa 53 km che prevede la doppia scalata del Piancavallo. Nella prima parte le strade sono abbastanza tortuose, ma sempre ampie e ben pavimentate. Dopo il primo passaggio si scende sul lago di Barcis con una discesa abbastanza impegnativa seguita da una galleria di oltre 4 km in leggera discesa perfettamente illuminata e con fondo perfetto. Il percorso diventa quindi pianeggiante fino ad Aviano dove inizia la salita finale.

Wavy at first, the route travels the Tagliamento plain around Gemona. After the short ascent to Forgaria nel Friuli and the categorised climb of Clauzetto, the stage enters the Val Cosa, reaching Maniago. The closing circuit (approx. 53 km), featuring a double ascent to Piancavallo, begins in Montereale Valcellina. The route twists considerably in the first part, but the roads are always wide and well paved. After the first pass, the route takes a technical descent towards Lago di Barcis, followed by a perfectly surfaced and well-lit tunnel of over 4 km. The course eventually levels out up to the foot of the final climb in Aviano.





ALTTUDINE

ALTITUDE

LOCALITÀ

PLACE

KM PARZIALI

PARTIAL KM

KM CORSI

COVERED KM

KMDA PERCORRERE

KM TO BE COVERED

MEDIA KM/ORA
AVERAGE SPEED

42

40

38

hh.mm.

hh.mm.

hh.mm.

CAROVANA

CARAVAN

PROVINCIA DI UDINE

	304	GEMONA DEL FRIULI	↑	Start Village	7,3			10.45	10.45	10.45	9.15
	235	GEMONA DEL FRIULI	↑	km 0	0,0	0,0	200,0	11.00	11.00	11.00	9.30
	232	Venzone	↩	v.d.Ponte-ss.13	2,5	2,5	197,5	11.02	11.02	11.03	9.33
	243	Pioverno	↩	v.Bordano	1,8	4,3	195,7	11.05	11.05	11.05	9.35
	216	Bordano	↩	sp.36	3,4	7,7	192,3	11.08	11.09	11.09	9.39
	225	Galleria	↑	427m	2,1	9,8	190,2	11.11	11.12	11.12	9.41
	215	Galleria	↑	35m	1,1	10,9	189,1	11.12	11.13	11.13	9.43
	201	Braulins	↩		0,6	11,5	188,5	11.13	11.14	11.14	9.43
	185	Osoppo	↪	sr.463	3,6	15,1	184,9	11.17	11.18	11.19	9.48
	177	P.L.	↑	sr.463	1,4	16,5	183,5	11.19	11.20	11.20	9.49
	166	Osoppo-Zona Industriale	↩	v.Europa Unita-sp.49	1,5	18,0	182,0	11.21	11.21	11.22	9.51
	198	Buja	↪	v.S.Stefano-sp.28	6,4	24,4	175,6	11.29	11.30	11.31	9.59
	212	Artegna	↪	sp.34	7,2	31,6	168,4	11.38	11.40	11.41	10.08 ©
	193	Magnano in Riviera	↩	sp.117	2,4	34,0	166,0	11.41	11.43	11.44	10.27
	226	Tarcento	↪	sr.356	4,8	38,8	161,2	11.47	11.49	11.51	10.33 ©
	200	Nimis	↪	sp.38	4,2	43,0	157,0	11.52	11.54	11.57	10.54
	189	Tricesimo	↩	sp.58	5,9	48,9	151,1	11.59	12.01	12.04	11.01 ©
	206	Colloredo di Montalbano	↪	v.Laibacco-sp.49-sp.58	6,3	55,2	144,8	12.07	12.10	12.13	11.23
	166	Majano	↑	v.Snaidero	7,2	62,4	137,6	12.15	12.19	12.22	11.32
	158	Cornino	↪	P.L. - sp.22	7,0	69,4	130,6	12.24	12.27	12.31	11.40
	268	Forgaria nel Friuli	↩	P.Julia-sp.41	4,2	73,6	126,4	12.30	12.33	12.38	11.45
	153	Ponte di Flagogna	↪	sp.1	3,5	77,1	122,9	12.34	12.38	12.42	11.50

PROVINCIA DI PORDENONE

	309	Anduins	↩	sp.22	3,9	81,0	119,0	12.39	12.43	12.48	11.55
	501	Vito d'Asio	↑	sp.22	3,4	84,4	115,6	12.47	12.52	12.57	12.00
	558	Clauzetto	↩	sp.22	1,4	85,8	114,2	12.50	12.55	13.01	12.02
	211	Travesio	↑	sp.22	9,9	95,7	104,3	13.02	13.07	13.14	12.17

ALTELLUDINE ALTITUDE	LOCALITÀ PLACE		KM PARZIALI PARTIAL KM	KM CORSI COVERED KM	KMDA PERCORRERE KM TO BE COVERED	MEDIA KM/ORA AVERAGE SPEED			CAROVANA CARAVAN	
						42	40	38		
						hh.mm.	hh.mm.	hh.mm.		
303	Meduno	↩	sp.2	8,1	103,8	96,2	13.12	13.18	13.25	12.26
278	Maniago	↑	sr.251	9,1	112,9	87,1	13.23	13.30	13.37	12.37 ©
321	Monteale Valcellina	↑	(ingresso circuito)- v.Verdi-sp.29	6,3	119,2	80,8	13.31	13.38	13.45	13.00
159	Aviano	↗	sr.466	13,5	132,7	67,3	13.47	13.54	14.03	13.16
775	Rifugio Bornass	↩	sr.466	6,5	139,2	60,8	14.05	14.14	14.25	13.26
1290	PIANCAVALLO	↑	v.Barcis	8,1	147,3	52,7	14.23	14.34	14.47	13.38 ©
426	Lago di Barcis	↗		13,6	160,9	39,1	14.39	14.51	15.04	
406	Barcis	↗	sr.251	2,4	163,3	36,7	14.42	14.54	15.07	
406	Galleria Dint	↑	1014m	0,4	163,7	36,3	14.43	14.54	15.08	
401	Galleria Pra Piero	↑	184m	1,5	165,2	34,8	14.44	14.56	15.10	
405	Galleria Fara	↑	3964m	0,5	165,7	34,3	14.45	14.57	15.10	
375	Galleria Magredo	↑	300m	5,5	171,2	28,8	14.51	15.04	15.17	
321	Monteale Valcellina	↗	(punto ingr, circuito)- v.Verdi-sp29	0,9	172,1	27,9	14.52	15.05	15.18	
292	Red Bull km	↑	sp.29	4,2	176,3	23,7	14.57	15.10	15.24	
159	Aviano	↗	sr.466	9,2	185,5	14,5	15.08	15.21	15.35	
769	Rifugio Bornass	↩	sr.466	6,5	192,0	8,0	15.26	15.40	15.57	
1290	PIANCAVALLO	↑	v.Barcis	8,0	200,0	0,0	15.44	16.00	16.18	

NOTE/NOTES



Red Bull km
km 176.3



Traguardi Volanti / Intermediate Sprints
km 73.6 - Forgaria nel Friuli



Gran Premio della Montagna:
km 85.8 - Clauzetto - m 558 (3^a cat.)
km 147.3 - PIANCAVALLO - m 1290 (1^a cat.)
km 200 - PIANCAVALLO - m 1290 (1^a cat. - Arrivo/finish)



Feed/Litter zone
km 30.6 - 64.7 - 124.2 - 177.0



Bidon/Litter zone
km 83.5 - 143.5



Litter zone:
km 196.3




Galleria/Tunnel:
km 9.8 - 10.9 - 163.7 - 165.2 - 165.7 - 171.2



Passaggio a Livello/Level Crossing:
km 16.5 - 69.4

PINOT GRIGIO DOC DELLE VENEZIE è OFFICIAL WINE DEL GIRO D'ITALIA 2026



THE BOX ITALY

Bevi responsabilmente.

pinoigrigio.wine /

@pinoigrigio.wine /

@dellevenezie /

@dellevenezie

LO STILE DI VITA ITALIANO VINCE. A OGNI TAPPA.

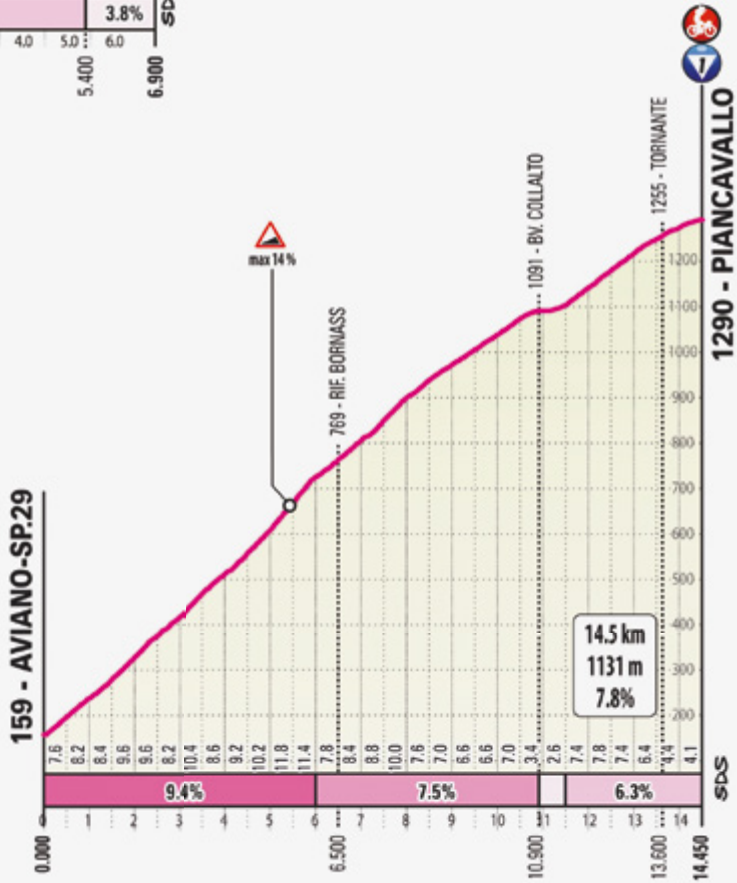
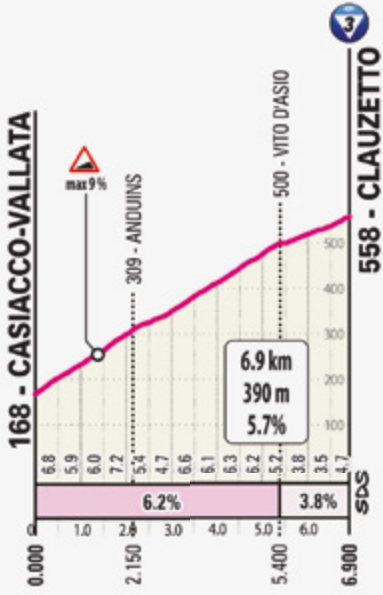
È un grande privilegio essere il vino ufficiale del Giro d'Italia 2026. Ma anche un orgoglio per tutto il Triveneto e per noi italiani. Perché Pinot Grigio DOC Delle Venezia è portabandiera nel mondo di uno stile di vita che non ha rivali: l'Italian LifeStyle.



**PINOT GRIGIO DOC
DELLE VENEZIE**

The Italian LifeStyle has a unique taste.



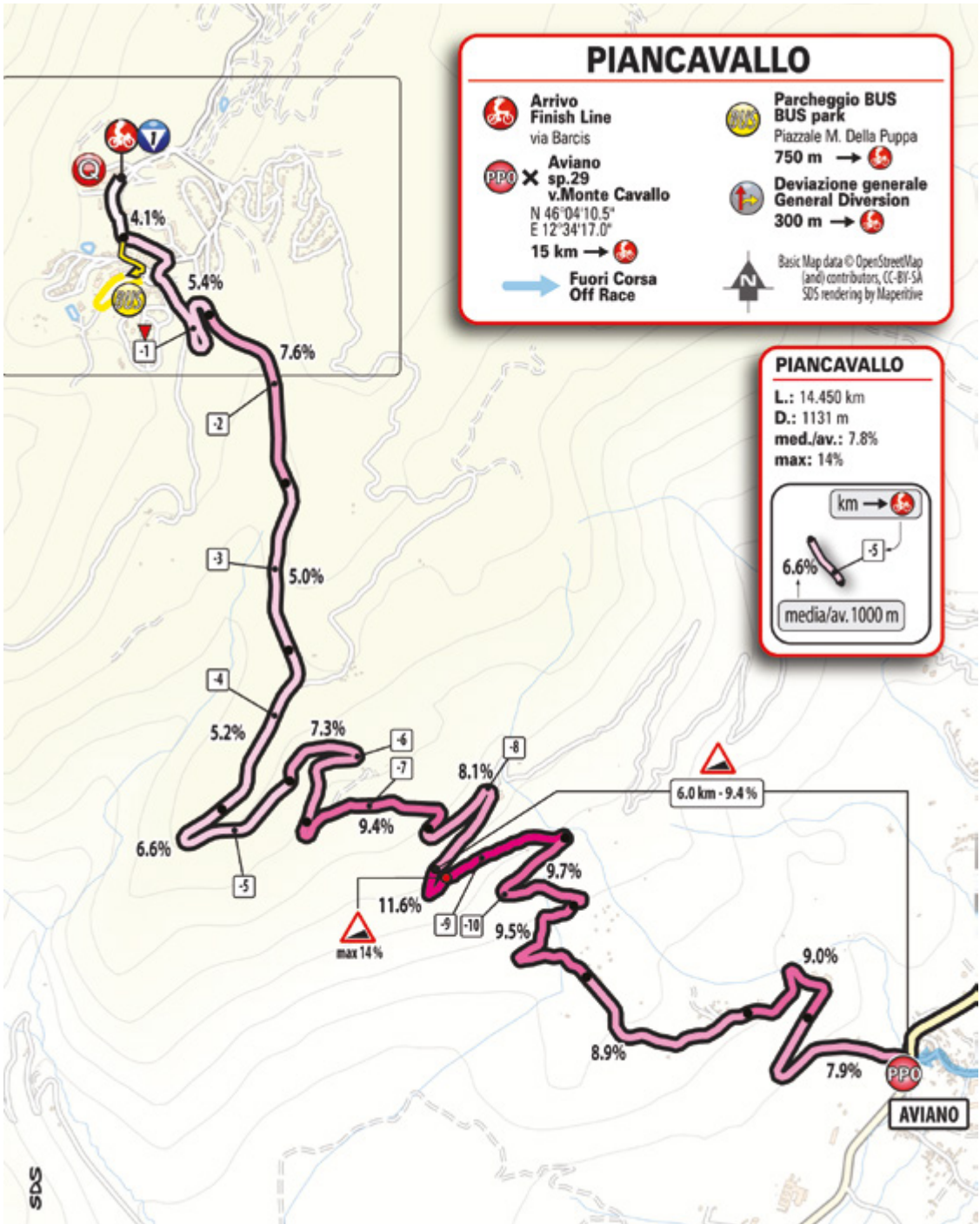




Ultimi Km - Final Km

Ultimi 15 km interamente in salita. Primi 10 km molto ripidi sempre attorno al 9% con punte del 14%. Al km 10.9 la strada spiana e scende leggermente per ricominciare a salire (si attraversa una galleria para-valanghe) con pendenze più moderate (max 8%). Ultimo km piuttosto articolato sempre leggermente a salire. Arrivo su ampia semicurva all'1.5% di 100 m, largo 7.5 m su asfalto.

The final 15 km run entirely uphill. The first 10 kilometres go up at very steep gradients – around 9% and topping out at 14%. 10.9 km into the closing climb, the road levels out and even descends a little, then climbs up again (passing through an avalanche gallery) with milder gradients (max. 8%). The final kilometre is quite intricate, still climbing slightly. The home stretch (100 m in length) sits on a wide half-turn, on 7.5 m wide tar-mac road, and has a 1.5% uphill gradient.







Arrivo | *Finish*: **Via Barcis - PIANCAVALLO** - ore 16.00



Quartiertappa | *Race Headquarters*:
Direzione, segreteria, sala stampa
Management, permanence, press room - ore 10.00 - 20.00
Accrediti | *Accreditations*: ore 10.00 - 13.00 / 14.00 - 15.00
Accrediti stampa | *Press Accreditations*: ore 10.00 - 13.00

PALASPORT, via Barcis, Piancavallo

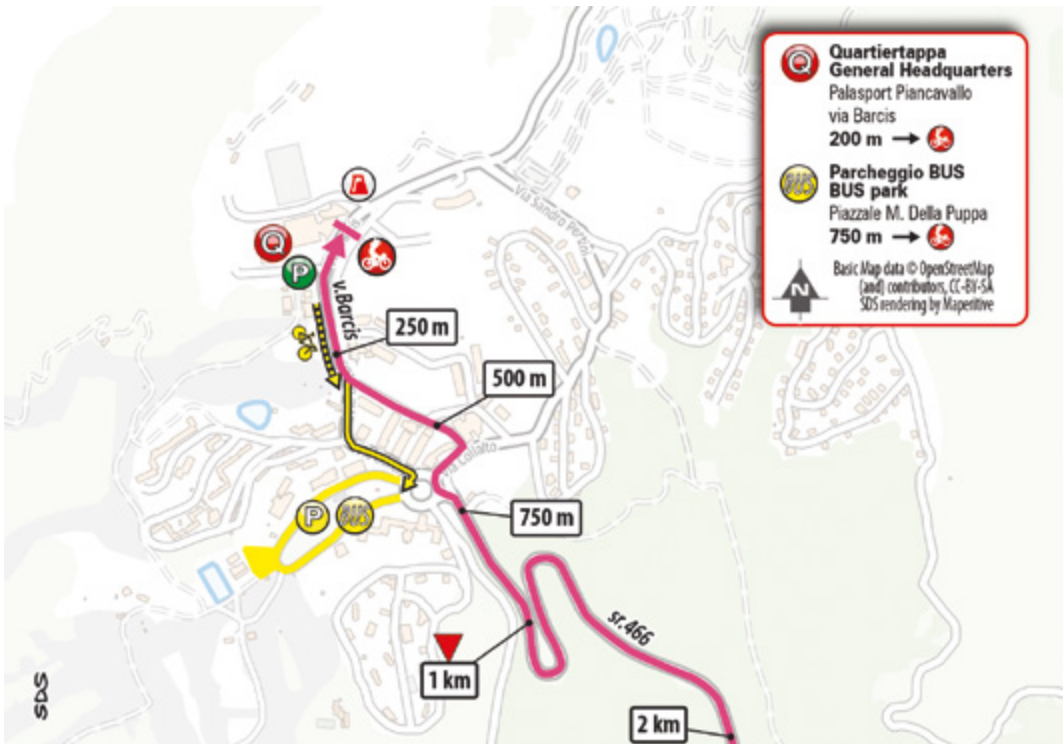
Punto accrediti | **Protezione Civile, Aviano**



Controllo antidoping | *Anti-doping control*: Studio mobile presso il traguardo
Doping control station at the finish area



GIROLAND: **Piazzale Via Barcis, Piancavallo** - ore 13.00 - 17.00







OSA. PIEGA. AMA.



SCOPRI DI PIÙ



S S X - 8TT

Segui Suzuki Moto Italia su



moto.suzuki.it





SUNDAY

31

MAY
2026



131 KM



ROMA > ROMA

21

STAGE

LEGENDA / KEY



Red Bull km



Sprint Puntis
Points Sprint



GPM (con categoria)
KOM (categorized)



Galleria
Tunnel



Passaggio a livello
Level Crossing



Percorso Fuori Corsa
Off Race



Basic Map data © OpenStreetMap
and contributors, CC-BY-SA
SOS rendering by Maperitve

CITTÀ DEL
VATICANO

ROMA



ROMA - EUR

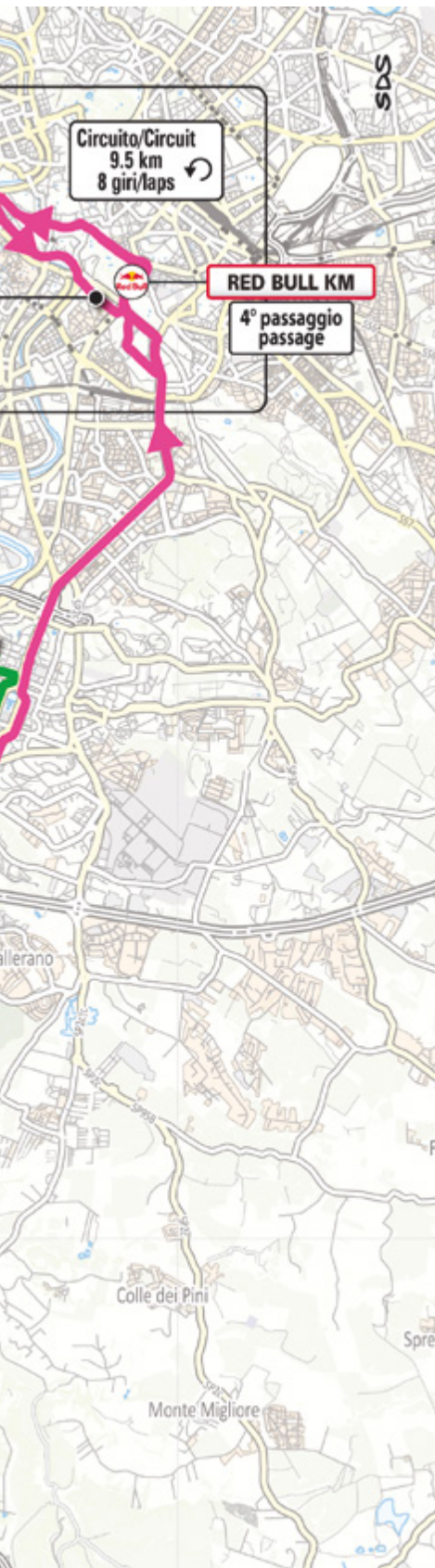


km 0

OSTIA - FONTANA DELLO ZODIACO

LIDO DI OSTIA





ROMA > ROMA

SUNDAY

31

MAY
2026



131 KM



PARTENZA / START

ROMA

Quadrato della Concordia

ore 15.40



ARRIVO / FINISH

ROMA

Via del Circo Massimo

ore 18.45

**ABITANTI***Population*

2.748.109

**LUOGHI
DI INTERESSE***Main sights*

Per chi ha pochi giorni a disposizione non può mancare la visita a Colosseo, Campidoglio, Pantheon, Foro romano, Palatino, Fontana di Trevi e Piazza Navona. È consigliabile perdersi nei vicoli del centro storico, di Trastevere o Monti con il naso all'insù e uno sguardo attento ai dettagli. Curiosità e scarpe comode consentiranno di esplorare i luoghi più belli e inaspettati della città.

How to see the best of Rome in just a few days? The Colosseum, Campidoglio, Pantheon, Roman Forum, Palatino, Trevi fountain and Piazza Navona are the sights you won't want to miss. Wander the alleys of the old town, around Trastevere or Monti, taking your time to notice every minute detail. Pack your eagerness to explore, along with comfortable walking shoes, and get ready to stumble across unexpected beauty.

**INTAVOLA***Specialty food*

Strutto, guanciale, lardo e olio d'oliva animano primi gustosi (bucatini, rigatoni e tonnarelli alla gricia o alla carbonara), secondi di carne povera caratteristica (come il "quinto quarto"), baccalà e verdure.

Traditional specialties include first courses (bucatini, rigatoni and tonnarelli 'alla gricia' or 'alla carbonara'), offal and leftover meat dishes (such as the famous 'quinto quarto', meaning 'fifth quarter'), salted cod, and vegetables, flavoured with lard, guanciale (pork cheek), lardo (pork fatback) and olive oil.

**VINI***Wines*

Malvasia di Candia, Malvasia del Lazio, Trebbiano, Bellone.

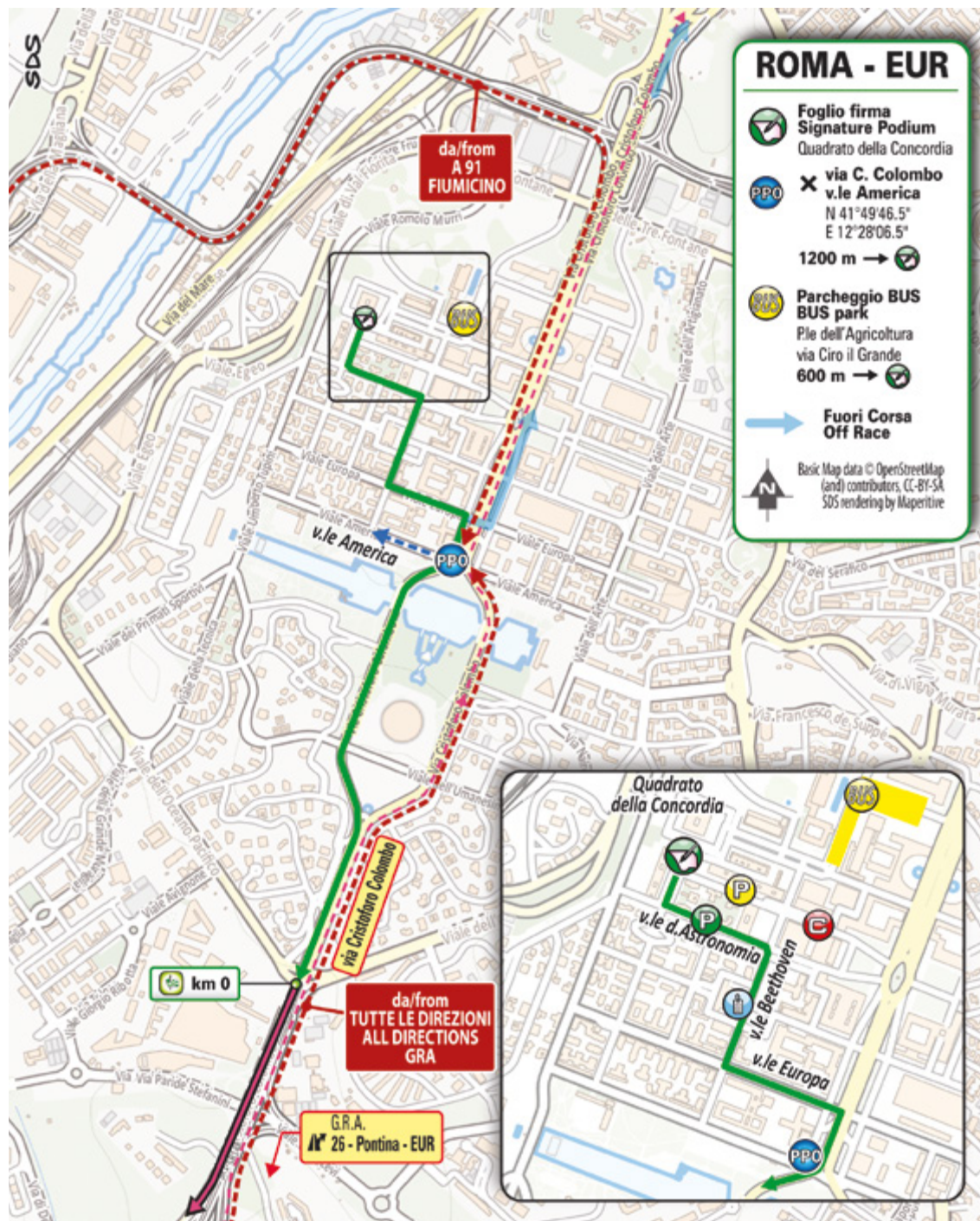
Malvasia di Candia, Malvasia del Lazio, Trebbiano, Bellone.

**FONDAZIONE***Foundation*

753 a.C.

753 B.C.







Ritrovo di Partenza | *Start Meeting Point*: **Quadrato della Concordia - ROMA**

Foglio firma | *Pre-stage operations and signing-in*: **ore 14.15 - 15.30**

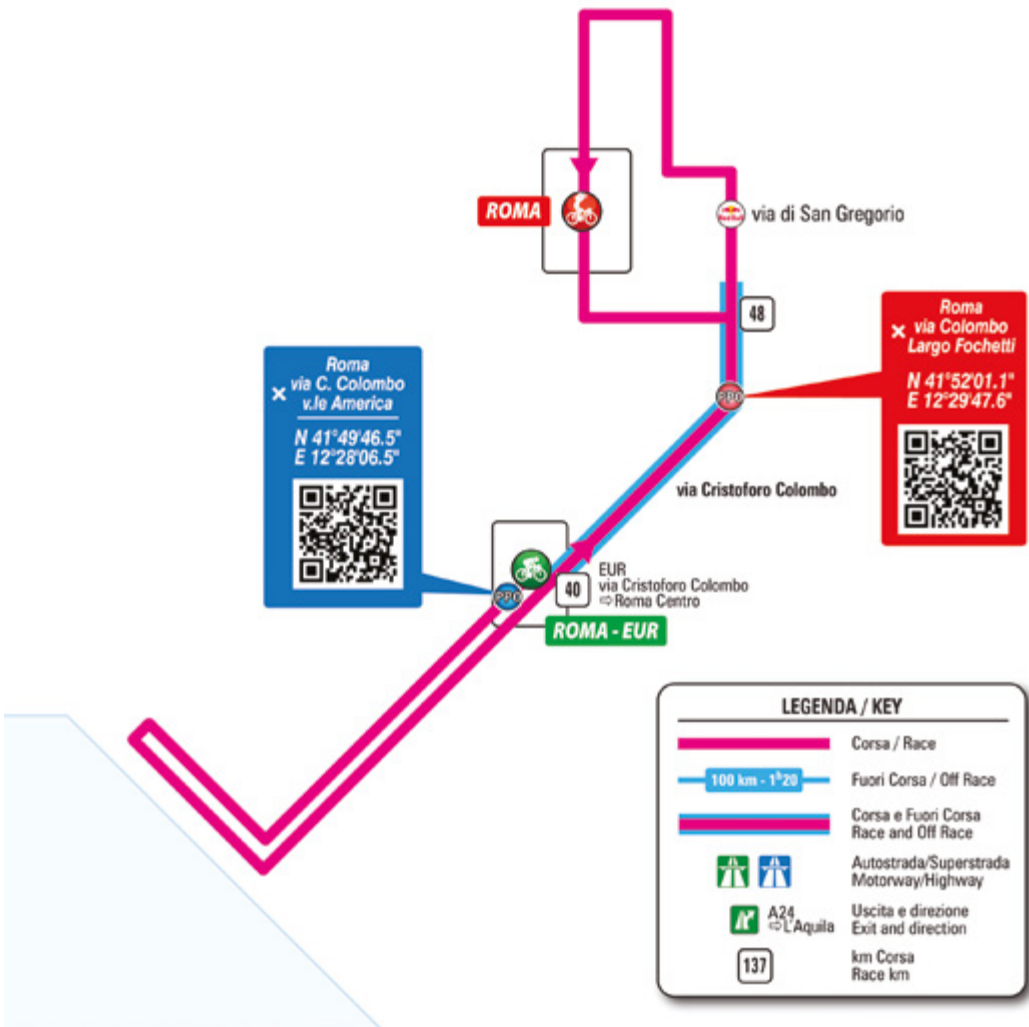
Partenza | *Start*: **ore 15.40**

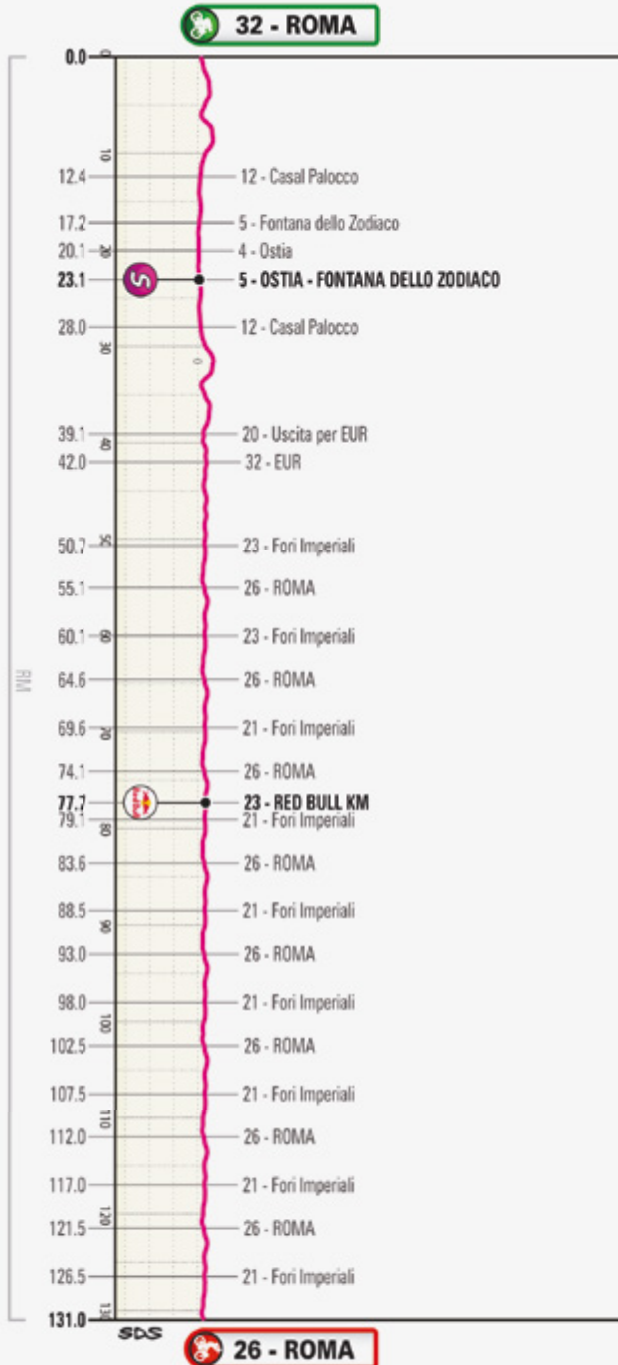


ore 15.45 (trasferimento/transfer 2.500m)



Accrediti | *Accreditations*: **Viale Aventino**





Il percorso

The route

Tappa finale divisa in due parti: avvicinamento, dalla partenza a Roma-EUR, fino al primo passaggio sulla linea di arrivo si raggiunge il litorale e poi Ostia, quindi si ritorna in zona partenza e in seguito circuito finale (8 giri) all'interno della Capitale. Il circuito di 9.5 km si sviluppa interamente lungo le vie cittadine (ampie e talvolta con alcuni spartitraffico). Si alternano brevi ondulazioni e lunghi rettilinei raccordati da curve a volte impegnative. Il fondo stradale è prevalentemente asfaltato con alcuni brevi tratti in pavé ("sanpietrini").

The final stage features an approach from the start in Roma-EUR to the first pass over the finish line, reaching the coast in Ostia, and going back to the start area, followed by a closing circuit within the Capital. The riders will race 8 loops of a 9.5 km circuit on the streets of Rome (wide, with some traffic dividers). Short undulations are interspersed with long straight sections, connected by sometimes tricky bends. The road surface is mostly tarmac, with some short stretches over road pavers ("sanpietrini").





ALTEZZA

ALTITUDE

LOCALITÀ

PLACE

KM PARZIALI

PARTIAL KM

KM PERCORSI

COVERED KM

KMDA PERCORRERE

KM TO BE COVERED

MEDIA KM/ORA
AVERAGE SPEED

46

44

42

hh.mm.

hh.mm.

hh.mm.

CAROVANA

CARAVAN

PROVINCIA DI ROMA

	26	ROMA	↑	Villaggio di Partenza	2,5			15.40	15.40	15.40	14.10
	32	ROMA	↑	km 0	0,0	0,0	131,0	15.45	15.45	15.45	
	23	Svincolo per Ostia/Aurelia	↑	v.C.Colombo	0,7	0,7	130,3	15.46	15.46	15.46	
	12	Casal Palocco	↑	v.C.Colombo	11,7	12,4	118,6	16.00	16.01	16.01	
	5	Fontana dello Zodiaco	↗	sp.601	4,8	17,2	113,8	16.06	16.07	16.08	
	4	Ostia	↶	sp.601	2,9	20,1	110,9	16.09	16.10	16.12	
	5	Fontana dello Zodiaco	↶	via Cristoforo Colombo	3,0	23,1	107,9	16.13	16.15	16.16	
	12	Casal Palocco	↑	v.C.Colombo	4,9	28,0	103,0	16.20	16.21	16.23	@
	20	Uscita per EUR	↑	v.C.Colombo	11,1	39,1	91,9	16.35	16.38	16.40	
	32	EUR	↑	v.C.Colombo	2,9	42,0	89,0	16.40	16.42	16.45	15.20
	38	Porta Ardeatina	↑	Largo Terme di Caracalla	5,4	47,4	83,6	16.47	16.50	16.53	15.30
	22	viale delle Terme di Caracalla	↑	0	0,8	48,2	82,8	16.48	16.51	16.54	15.31
	23	Via di San Gregorio	↑	v.Celio Vibenna	1,1	49,3	81,7	16.50	16.53	16.56	15.32
	31	Colosseo	↑	v.d.Fori Imperiali	0,6	49,9	81,1	16.51	16.54	16.57	15.33
	23	Fori Imperiali	↑	P.Venezia	0,8	50,7	80,3	16.52	16.55	16.58	15.34
	19	Piazza Venezia	↶	v.d.Plebiscito	0,3	51,0	80,0	16.52	16.55	16.58	15.35
	18	Piazzale P.Paoli	↶	Lung. dei Fiorentini	1,6	52,6	78,4	16.54	16.57	17.01	15.37
	18	Lungotevere Aventino	↶	v.d.Greca- v.d.Circo Massimo	2,1	54,7	76,3	16.57	17.00	17.04	15.40
	26	ROMA	↑	0	0,4	55,1	75,9	16.57	17.01	17.04	15.44
	21	viale Guido Baccelli	↗	v.le Giotto	0,6	55,7	75,3	16.58	17.02	17.05	16.00
	22	viale delle Terme di Caracalla	↑	0	2,0	57,7	73,3	17.01	17.05	17.08	16.03
	23	via di San Gregorio	↑	v.Celio Vibenna	1,1	58,8	72,2	17.03	17.06	17.10	16.05
	31	Colosseo	↑	v.d.Fori Imperiali	0,6	59,4	71,6	17.03	17.07	17.11	16.06
	23	Fori Imperiali	↑	P.Venezia	0,7	60,1	70,9	17.04	17.08	17.12	16.07
	19	Piazza Venezia	↶	v.d.Plebiscito	0,4	60,5	70,5	17.05	17.09	17.13	16.07
	18	Piazzale P.Paoli	↶	Lung. dei Fiorentini	1,6	62,1	68,9	17.07	17.11	17.15	16.10
	18	Lungotevere Aventino	↶	v.d.Greca- v.d.Circo Massimo	2,1	64,2	66,8	17.10	17.13	17.18	
	26	ROMA	↑	1° giro - via del Circo Massimo	0,4	64,6	66,4	17.10	17.14	17.18	
	21	Fori Imperiali	↶	P.Venezia	5,0	69,6	61,4	17.16	17.21	17.25	



ALTEZZA ALTITUDE	LOCALITÀ PLACE		KMPARZIALI PARTIAL KM	KMPERCORSI COVERED KM	KMDA PERCORRERE KM TO BE COVERED	MEDIA KM/ORA AVERAGE SPEED			CAROVANA CARAVAN	
						46	44	42		
						hh.mm.	hh.mm.	hh.mm.		
22	Piazzale P.Paoli	↩	v.d.Greca- v.d.Circo Massimo	1,9	71,5	59,5	17.19	17.23	17.28	
26	ROMA	↑	2° giro - via del Circo Massimo	2,6	74,1	56,9	17.23	17.27	17.32	
	23 Red Bull km	↑	v.Celio Vibenna	3,6	77,7	53,3	17.27	17.32	17.37	
21	Fori Imperiali	↩	P.Venezia	1,4	79,1	51,9	17.29	17.34	17.39	
22	Piazzale P.Paoli	↩	v.d.Greca- v.d.Circo Massimo	1,9	81,0	50,0	17.32	17.36	17.42	
26	ROMA	↑	3° giro - via del Circo Massimo	2,6	83,6	47,4	17.35	17.40	17.46	
21	Fori Imperiali	↩	P.Venezia	4,9	88,5	42,5	17.41	17.47	17.52	
22	Piazzale P.Paoli	↩	v.d.Greca- v.d.Circo Massimo	2,0	90,5	40,5	17.44	17.49	17.55	
26	ROMA	↑	4° giro - via del Circo Massimo	2,5	93,0	38,0	17.47	17.53	17.59	
21	Fori Imperiali	↩	P.Venezia	5,0	98,0	33,0	17.53	17.59	18.06	
22	Piazzale P.Paoli	↩	v.d.Greca- v.d.Circo Massimo	2,0	100,0	31,0	17.56	18.02	18.09	
26	ROMA	↑	5° giro - via del Circo Massimo	2,5	102,5	28,5	17.59	18.06	18.12	
23	via di San Gregorio	↑	v.Celio Vibenna	3,7	106,2	24,8	18.04	18.10	18.17	
21	Fori Imperiali	↩	P.Venezia	1,3	107,5	23,5	18.06	18.12	18.19	
22	Piazzale P.Paoli	↩	v.d.Greca- v.d.Circo Massimo	1,9	109,4	21,6	18.08	18.15	18.22	
26	ROMA	↑	6° giro - via del Circo Massimo	2,6	112,0	19,0	18.12	18.18	18.26	
21	Fori Imperiali	↩	P.Venezia	5,0	117,0	14,0	18.18	18.25	18.33	
22	Piazzale P.Paoli	↩	v.d.Greca- v.d.Circo Massimo	1,9	118,9	12,1	18.20	18.27	18.35	
26	ROMA	↑	7° giro - via del Circo Massimo	2,6	121,5	9,5	18.24	18.31	18.39	
21	Fori Imperiali	↩	P.Venezia	5,0	126,5	4,5	18.30	18.37	18.46	
22	Piazzale P.Paoli	↩	v.d.Greca- v.d.Circo Massimo	1,9	128,4	2,6	18.32	18.40	18.48	
	26 ROMA	↑	via del Circo Massimo	2,6	131,0	0,0	18.36	18.44	18.52	

NOTE/NOTES



Red Bull km
km 77.7



Traguardi Volanti / Intermediate Sprints
km 23.1 - Fontana dello Zodiaco



Feed/Litter zone

km 39.8 - 55.7 - 65.2 - 74.7 - 84.2 - 93.6 - 103.1 - 112.6

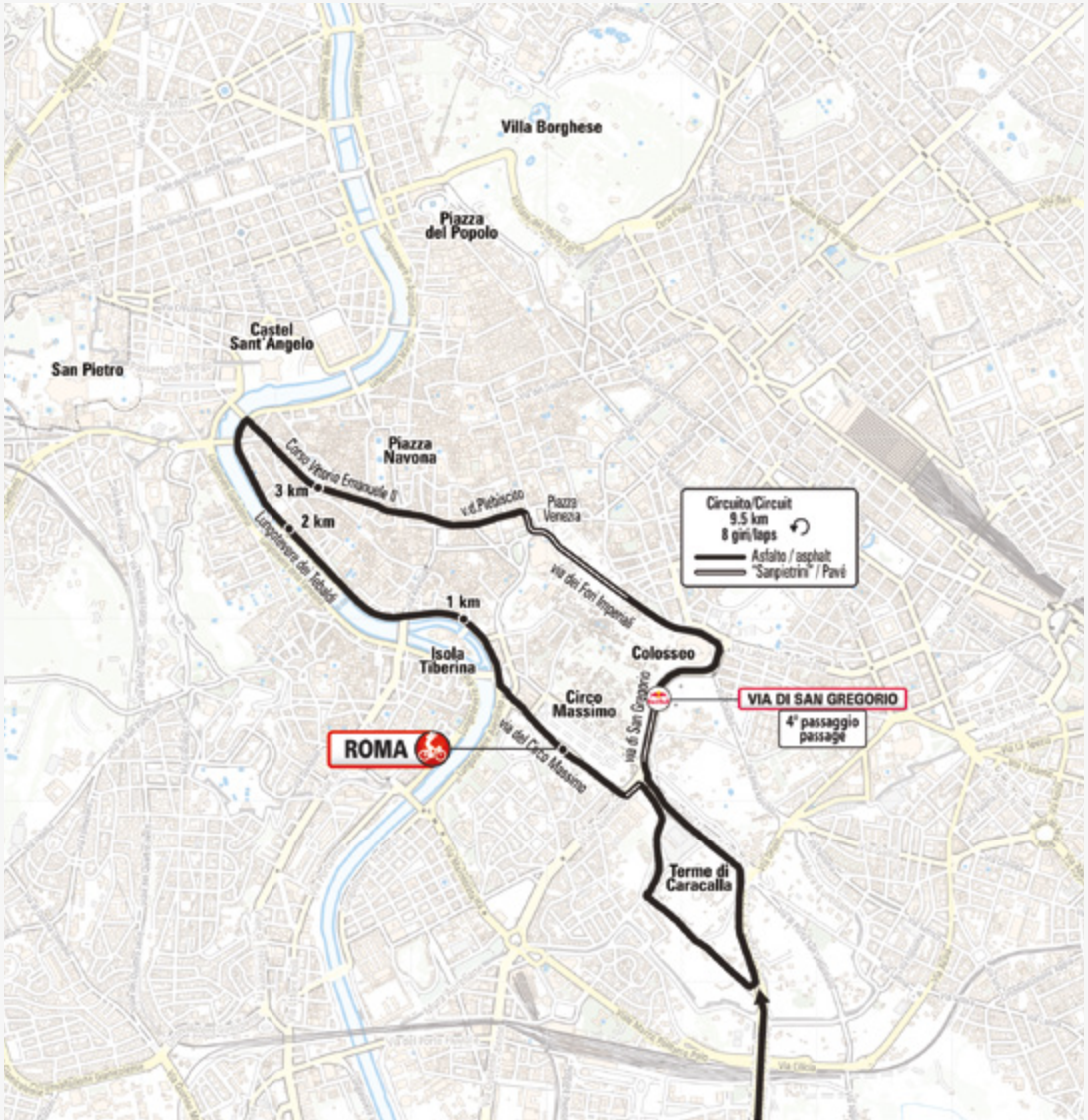


Litter zone:
km 122.1

Your Best Cycling Story Awaits



www.italybike tours.com

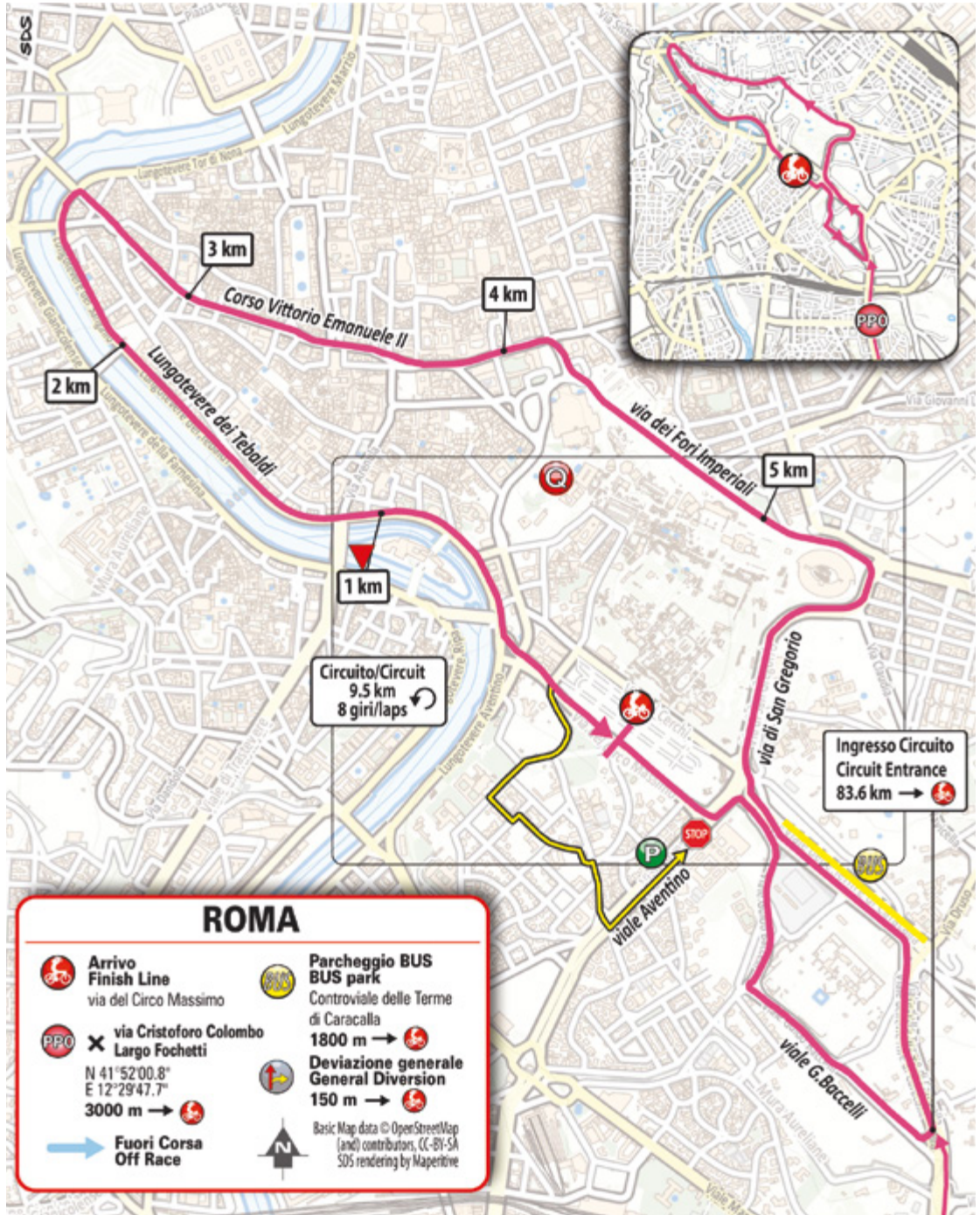




Ultimi Km - Final Km

Ultimi chilometri con solo alcune lievi variazioni di direzione. Retta finale di 350 m su asfalto larghezza 8 m, a metà dell'ultimo chilometro la pendenza della sede stradale è del 5%.

There are just a few mild bends in the final kilometres. The home straight is 350 m long, on 8 m wide tarmac. Halfway through the last km, the road has a 5% gradient.





Arrivo | *Finish*: **Via del Circo Massimo - ROMA** - ore 18.45



Quartiertappa | *Race Headquarters*:

Direzione, segreteria, sala stampa

Management, permanence, press room - ore 10.00 - 20.00

Accrediti | *Accreditations*: ore 09.30 - 13.00 / 14.00 - 18.00

Accrediti stampa | *Press Accreditations*: ore 09.30 - 13.00 / 14.00 - 16.00

SALA DELLA PROTOMOTECA - Piazza del Campidoglio



Controllo antidoping | *Anti-doping control*: Studio mobile presso il traguardo
Doping control station at the finish area



GIROLAND: **Piazza del Popolo** - ore 13.00 - 19.30







OFFICIAL TOUR OPERATOR FOR THE FINEST ITALIAN RACES

We are proud to be an OFFICIAL PREMIUM TOUR OPERATOR of the Giro d'Italia. Not only do we offer VIP hospitality for every stage of the 2026 edition, but we also offer fully supported Giro d'Italia Ride & Watch Tours.

You can also experience all the other races and gran fondos organised by RCS with us which includes; Strade Bianche, Milan Sanremo, Il Lombardia, Gran Fondo Strade Bianche and Gran Fondo Il Lombardia.



[SPORTIVEBREAKS.COM](https://www.sportivebreaks.com)









Giro d'Italia

OFFICIAL PREMIUM
TOUR OPERATOR

2026

GRAND
TOURS
PROJECT

#GiroExperience
#RideEveryKm



Join Grand Tours Project (GTP) for the cycling adventure of a lifetime at “the toughest race in the world’s most beautiful place – Italy.” Whether you choose our new Spectator Only tours, fully immerse yourself in our “Experience” leisure tours, or take on our signature ‘Ride Every Kilometre’ challenged tour, GTP promises you an unforgettable journey – with VIP access close to the professionals and teams, prime positions along the race route, podium photo opportunities, fully supported guiding on each stage, the best available hotels, and of course, Italy’s renowned food, wine, and warm hospitality that make this event spettacolare!

grandtoursproject.com

GLI OSPEDALI

THE HOSPITALS

1 Tappa Nessebar (НЕСЕБЪР) - Burgas (БУРГАС)

Burgas. University Hospital "Burgas";

2 Tappa Burgas (БУРГАС) - Veliko Tarnovo (ВЕЛИКО ТЪРНОВО)

Veliko Tarnovo. MOBAL "Dr. Stefan Cherkhezov"

Sliven. MBAL "Dr. Ivan Seliminski" (for initial stabilization);

Stara Zagora. University Hospital "Prof. St. Kirkovich"

3 Tappa Plovdiv (ПЛОВДИВ) - Sofia (СОФИЯ)

Plovdiv. University Hospital

Plovdiv. University Hospital "St. George"

Sofia. University Emergency Hospital "N. I. Pirogov"

Sofia. University Hospital "St. Anna"

Sofia. University Hospital "Queen Joanna - ISUL".

4 Tappa Catanzaro - Cosenza

Praia a Mare. P.O. Praia a Mare, Via S. Stefano, tel. +39 0985-7041

Paola. Ospedale Paola, Via Promintesta, tel. +39 0982-5811

Cosenza. Casa di Cura Villa del Sole, Rione S. Vito
Azienda Ospedaliera di Cosenza,
Via Felice Migliori 1, tel. +39 0984-6811

Maratea. Ospedale Maratea, Via San Nicola 2, tel. +39 0973-875111

Lamezia Terme. P.O. Lamezia Terme,
Via Arturo Perugini 1, tel. +39 0968-20811

Catanzaro. Ospedale Pugliese, Viale Pio X 83, tel. +39 0961-883111

5 Tappa Praia a Mare - Potenza

Praia a Mare. P.O. Praia a Mare, Via S. Stefano, tel. +39 0985-7041

Sapri. Presidio Ospedaliero "Immacolata",
Via Verdi 1, tel. +39 0973-609111

Potenza. Ospedale San Carlo di Potenza,
Via Potito Petrone snc, tel. +39 0971-611111

Lagonegro. Ospedale S. Giovanni di Lagonegro,
Viale Colombo, tel. +39 0973-481111

Villa d'Agri. Ospedale San Pio da Pietrelcina,
Via San Pio snc, tel. +39 0971-611111

6 Tappa Paestum - Napoli

Napoli. Casa di cura Ospedale Fatebenefratelli,
Via A. Manzoni 220, tel. +39 081-5981111

Fondazione Evangelica Betania, Via Argine 604,
tel. +39 081-5912159

Presidio Ospedaliero Ospedale del Mare,
Via Enrico Russo 11, tel. +39 081-2541111

P.O. San Paolo,
Via Terracina 219, tel. +39 081-2548211

P.O. San Giovanni Bosco,
Via Filippo Maria Briganti 255, tel. +39 081-2545330

P.O. dei Pellegrini, Via Portamedina alla
Pignasecca 41, tel. +39 329-3841301

Azienda Ospedaliere "A. Cardarelli",
Via A. Cardarelli 9, tel. +39 800-019774

Ospedale Santobono, Via M. Fiore 6, tel. +39 081-2205111

CTO, Viale Colli Aminei 21, tel. +39 081-7068111

A.O.U. "Federico II", Via Sergio Pansini 5, tel. +39 800-184715

Fratтамaggiore. Ospedale Civile S. Giovanni di Dio,
Via Pirozzi 66, tel. +39 081-8891111

Nola. P.O. Nola, Via della Repubblica 7,
tel. +39 081-8223111

Nocera Inferiore. P.O. Umberto I Noce Inferiore,
Via S. Francesco - A. De Nicola, tel. +39 081-9213111

Scafati. P.O. Mauro Scarlato Scafati,
Via Passanti 2, tel. +39 081-5356716

Eboli. P.O. S. Maria Addolorata,
Piazza Scuola Amendola Salernitana,
tel. +39 0828-362111

Battipaglia. P.O. S. Maria della Speranza
Battipaglia, Via Fiorignano 1, tel. +39 0828-674111

Sarno. P.O. Martiri di Villa Malta Sarno,
Via Sarno-Striano, tel. +39 061-9684111

Salerno. A.O. OO.RR. San Giovanni di Dio e Ruggi,
S. Leonardo, tel. +39 089-671111

Cava de' Tirreni. P.O. S. Incoronata dell'Olmo,
Via De Marinis Cava de' Tirreni, tel. +39 089-671111





31 MAGGIO
CENTRALE DEL FORO ITALICO
ROMA

1 SETTEMBRE
ARENA DI VERONA

BIGLIETTI DISPONIBILI SU [TICKETONE.IT](https://www.ticketone.it)

GLI OSPEDALI

THE HOSPITALS

7 Tappa Formia - Blockhaus

Terracina. Ospedale Alfredo Fiorini,
Via Firenze, tel. +39 0773-7081

Fondi. Ospedale San Giovanni di Dio,
Via San Magno 5, tel. +39 0771-5051

Formia. Ospedale Dono Svizzero,
Via Appia, tel. +39 0771-7791

Frosinone. Ospedale F. Spaziani,
Via A. Fabi, tel. +39 0775-8821

Alatri. Ospedale San Benedetto,
Località Chiappitto, tel. +39 0775-4381

Sulmona. Ospedale dell'Annunziata,
Viale Mazzini 100, tel. +39 0864-4991

Avezzano. Ospedale S. Filippo e Nicola,
Via G. di Vittorio, tel. +39 0863-4991

Castel di Sangro. Presidio Ospedaliero,
Via La Croce 1, tel. +39 0864-8992

Chieti. Ospedale SS. Annunziata,
Via dei Vestini, tel. +39 0871-3571

Pescara. Ospedale Spirito Santo,
Via Paolini 47, tel. +39 085-4251

Popoli. Ospedale SS. Trinità,
Via Berlinguer 118, tel. +39 085-98981

Isernia. Ospedale Veneziale,
Via S. Ippolito 1, tel. +39 0865-4421

8 Tappa Chieti - Fermo

Chieti. P.O. Clinicizz. "SS. Annunziata",
Via dei Vestini, tel. +39 0871-3571

Fermo. Stabilimento di Fermo,
Via Murri 21, tel. +39 0734-625111

Amandola. Ospedale dei Sibillini "Beato Antonio",
Via Pian di Contro 9, tel. +39 0734-6253705

Ascoli Piceno. Stabilimento di Ascoli Piceno,
Via degli Iris Monticelli, tel. +39 0736-3581

L'Aquila. P.O. Ospedale San Salvatore l'Aquila,
Via Vetoio Coppito, tel. +39 0862-368685

Teramo. Ospedale Mazzini,
Piazza Italia, tel. +39 0861-4291

Giulianova. Ospedale Maria S.S. dello Splendore,
Via Gramsci, tel. +39 085-80201

Atri. Ospedale San Liberatore di Atri,
Piazzale Alessandrini 1, tel. +39 085-87071

Sant'Omero. Ospedale-Val Vibrata Sant'Omero,
Via alla Salara 56, tel. +39 0861-8881

9 Tappa Cervia - Corno alle Scale

Bologna. Ospedale Maggiore "C.A. Pizzardi",
Largo Bartolo Nigrisoli 2, tel. +39 051-6478111

Alto Reno Terme. Ospedale "A. Costa" Porretta
Terme, Via Oreste Zagnoni 3, tel. +39 0534-20711

Bologna. IRCCS Policlinico di Sant'Orsola,
Via Giuseppe Massarenti 9, tel. +39 051-2143111

Istituto Ortopedico Rizzoli,
Via Pupilli 1, tel. +39 051-6366111

Ravenna. Ospedale "Santa Maria delle Croci",
Viale Randi 5, tel. +39 0544-285111

Lugo. Ospedale "Umberto I",
Viale Dante 10/8, tel. +39 0545-214111

Forlì. Ospedale "Morgagni-Pierantoni",
Via Forlanini 34, tel. +39 0543-731111

Cesena. Ospedale "Maurizio Bufalini",
Viale Ghirotti 286, tel. +39 0547-352111

10 Tappa Viareggio - Massa Tudor ITT

Massa. Ospedale delle Apuane,
Via Mattei 21, tel. +39 0585-4931

Lucca. Presidio Ospedaliero San Luca,
Via Guglielmo Lippi Francesconi, tel. +39 0583-970111

Camaiore. Ospedale Versilia,
Via Aurelia 335, tel. +39 0584-6691

11 Tappa Porcari (Paper District) - Chiavari

Massa. Ospedale delle Apuane,
Via Mattei 21, tel. +39 0585-4931

Lucca. Ospedale San Luca,
Via Lippi Francesconi, tel. +39 0583-970111

Camaiore. Ospedale Versilia,
Via Aurelia 335, tel. +39 0584-6691

Genova. E.O. Ospedali Galliera,
Mura delle Cappuccine,14 - Mura del Prato 4

Evangelico-San Carlo Voltri,
Piazzale Giannasso 4, tel. +39 010-55221

Ospedale Villa Scassi,
Corso Onofrio Scassi 1, tel. +39 010-84911

IRCCS Ospedale Policlinico San Martino,
Largo Rosanna Benzi 10, tel. +39 010-5551

Istituto Giannina Gaslini,
Via Gerolamo Gaslini 5, tel. +39 010-56361

GLI OSPEDALI

THE HOSPITALS

Lavagna. Osp. Riuniti Leonardi e Riboli Lavagna,
Via Don Bobbio 25, tel. +39 0185-329111

La Spezia. Ospedale Sant'Andrea La Spezia,
Via Vittorio Veneto 197, tel. +39 0187-5331

Sarzana. Ospedale San Bartolomeo di Sarzana,
Via Cisa Loc. Santa Caterina, tel. +39 0187-5331

12 Tappa Imperia - Novi Ligure

Genova. E.O. Ospedali Galliera,
Mura delle Cappuccine, 14 - Mura del Prato 4

Evangelico-San Carlo Voltri,
Piazzale Giannasso 4, tel. +39 010-55221

Ospedale Villa Scassi,
Corso Onofrio Scassi 1, tel. +39 010-84911

IRCCS Ospedale Policlinico San Martino,
Largo Rosanna Benzi 10, tel. +39 010-5551

Istituto Giannina Gaslini,
Via Gerolamo Gaslini 5, tel. +39 010-56361

Novi Ligure. Ospedale San Giacomo Novi,
Via Raggio Edilio 12, tel. +39 0143-332111

Ovada. Ospedale Civile Ovada,
Via Ruffini Bernardo 22

Alessandria. Osp. Civile SS. Antonio e Biagio,
Via Venezia 16, tel. +39 0131-206111

Imperia. Stabilimento Ospedaliero di Imperia,
Via S. Agata 57, tel. +39 0183-5361

Pietra Ligure. Ospedale Santa Corona,
Via XXV Aprile 38, tel. +39 019-62301

Savona. Ospedale San Paolo,
Via Genova 30 loc. Valloria, tel. +39 019-84041

13 Tappa Alessandria - Verbania

Alessandria. Osp. Civile SS. Antonio e Biagio,
Via Venezia 16, tel. +39 0131-206111

Vercelli. Ospedale Sant'Andrea,
Corso Abbiate Mario 21, tel. +39 0161-593111

Novara. Osp. Maggiore della Carità,
Corso Mazzini Giuseppe 18, tel. +39 0321-3731

Verbania. Stabilimento Ospedaliero Castelli,
Via Fiume 18, tel. +39 0323-5411

Omegna. C.O.Q. Ospedale Madonna del Popolo,
Lungolago Buoizzi 25

Asti. Presidio Osp. Cardinal G. Massaia,
Corso Dante 202, tel. +39 0141-481111

Casale Monferrato. Ospedale Santo Spirito,
Viale Giolitti Giovanni 2, tel. +39 0142-434111

14 Tappa Aosta - Pila (Gressan)

Torino. Torino Nord emergenza San Giovanni Bosco,
Piazza del Donatore di Sangue 3, tel. +39 011-2402210

Ospedale Mauriziano Umberto I,
Largo Turati Filippo 62, tel. +39 011-5081111

Ospedale San Giovanni Battista Molinette,
Corso Lazzari Francesco detto il Bramante 88,
tel. +39 011-69301

A.O. Universitaria Città della Salute e della
Scienza, Corso Bramante 88, tel. +39 011-69301

Ospedale Centro Traumatologico Ortopedico,
Via Zuretti Gianfranco 29, tel. +39 011-6933111

Aosta. Ospedale Regionale Umberto Parini,
Viale Ginevra 3, tel. +39 0165-5431

15 Tappa Voghera - Milano

Milano. Ospedale Ca' Granda-Niguarda,
Piazza Ospedale Maggiore 3, tel. +39 02-64441

Ospedale S. Paolo,
Via A. di Rudinì 8, tel. +39 02-81841

Ospedale S. Carlo Borromeo,
Via Pio II 3, tel. +39 02-40221

Ospedale Fatebenefratelli e Oftalmico,
PS Via Castelfidardo 14, tel. +39 02-63631

Istituto Ortopedico Gaetano Pini,
Piazza A. Cardinal Ferrari 1, tel. +39 02-582961

P.O. Centro Traumatologico Ortopedico,
Via Bignami 1, tel. +39 02-947741

Fondaz. IRCCS Ca' Granda - Ospedale Maggiore
Policlinico, Via Francesco Sforza 28, tel. +39 02-55031

IRCCS S. Raffaele, Via Olgettina 60, tel. +39 02-26431

Rozzano. Ist. Clin. Humanitas, Via Manzoni 56

Vigevano. Istituto Clinico Beato Matteo,
C.so Pavia 84, tel. +39 0381-3011

Ospedale Civile, Corso Milano 19, tel. +39 0381-3331

Voghera. Ospedale Civile,
Via Volturmo 14, tel. +39 0383-6951

Stradella. Nuovo Ospedale di Broni e Stradella,
Via Achilli 3, tel. +39 0385-582190

Pavia. Policlinico S. Matteo,
Viale Golgi 19, tel. +39 0382-5011

GLI OSPEDALI

THE HOSPITALS

16 Tappa Bellinzona – Carì

Bellinzona. EOC – Ospedale Regionale di Bellinzona e Valli, San Giovanni, Via Athos Gallino 12

17 Tappa Cassano d'Adda – Andalo

Bergamo. Humanitas Gavazzeni, Via Mauro Gavazzeni 21

Ospedale Papa Giovanni XXIII, Piazza OMS 1, tel. +39 035-267111

Brescia. Istituto Clinico S. Anna, Via del Franzone 31, tel. +39 030-3197111

Ist. Clin. Città di Brescia, Via Bartolomeo Gualla 15, tel. +39 030-37101

Fondazione Poliambulanza, Via Bissolati 57, tel. +39 030-35151

Ospedale dei Bambini, P.le Spedali Civili 1

Pres. Ospedal. Spedali Civili, P.le Spedali Civili 1, tel. +39 030-224466

Iseo. Presidio Ospedaliero di Iseo, Via Giardini Garibaldi 7, tel. +39 030-7103499

Trento. Presidio Ospedaliero S. Chiara, L.go Medaglie d'Oro 9, tel. +39 0461-903111

Cles. Presidio Ospedaliero di Cles, Viale Degasperì 31, tel. +39 0463-660111

Arco. Presidio Ospedaliero di Arco, Via Capitelli 48, tel. +39 0464-582222

18 Tappa Fai Della Paganella – Pieve Di Soligo

Trento. Presidio Ospedaliero S. Chiara, L.go Medaglie d'Oro 9, tel. +39 0461-903111

Cles. Presidio Ospedaliero di Cles, Viale Degasperì 31, tel. +39 0463-660111

Belluno. Ospedale di Belluno, Viale Europa 22, tel. +39 0437-516111

Feltre. Ospedale di Feltre, Via Bagnols sur Ceze 3, tel. +39 0439-883111

Treviso. Ospedale di Treviso, Piazzale Ospedale 1, tel. +39 0423-6111

Asiago. Ospedale di Asiago, Via Martiri di Granezza 42, tel. +39 0424-604111

19 Tappa Feltre – Alleghe (Piani Di Pezzè)

Belluno. Ospedale di Belluno, Viale Europa 22, tel. +39 0437-516111

Feltre. Ospedale di Feltre, Via Bagnols sur Ceze 3, tel. +39 0439-883111

Cortina d'Ampezzo. GVM Cortina S.R.L., Via Codivilla 1, tel. +39 0436-883111

Agordo. Ospedale di Agordo, Via Fontana 36, tel. +39 0437-645111

Pieve di Cadore. Ospedale di Pieve di Cadore, Via Cogonie 30, tel. +39 0435-3411

Conegliano Veneto. Ospedale di Conegliano, Via Brigata Bisagno 4, tel. +39 0438-663111

20 Tappa Gemona Del Friuli 1976-2026 – Piancavallo

Pordenone. Presidio Ospedaliero Santa Maria degli Angeli, Via Montereale 24, tel. +39 0434-399111

Spilimbergo. P.O. San Vito al T. sede di Spilimbergo, Via Raffaello Sanzio 1, tel. +39 0427-595595

San Daniele del Friuli. Sede di San Daniele, Via Trento Trieste 8, tel. +39 0432-9491

Udine. Presidio Ospedaliero "S.M.M." di Udine, P.le S. Maria della Misericordia 15, tel. +39 0432-5521

Gemona. Ospedale Civile San Michele, Piazzale Rondolone 1, tel. +39 0432-9891

21 Tappa Roma – Roma

Roma. Ospedale Sandro Pertini, Via dei Monti Tiburtini 385, tel. +39 06-414331

Roma. Ospedale San Filippo Neri, Via Martinotti 20, tel. +39 06-33061

Roma. Policlinico Tor Vergata, Viale Oxford 81, tel. +39 06-20901

Roma. Policlinico Umberto I, Viale del Policlinico 155, tel. +39 06-49971

Roma. Policlinico Gemelli, Largo Gemelli 8, tel. +39 06-30151

Roma. Ospedale San Giovanni, Via Amba Aradam, tel. +39 06-77061

Roma. A.O. San Camillo Forlanini, Via Circonvallazione Gianicolesse 87 tel. +39 06-58701

Ostia. Ospedale G.B. Grassi, Via Passeroni, tel. +39 06-56481

IL PODIO

TAPPA DOPO TAPPA

TAPPA STAGE	VINCITORE DI TAPPA STAGE WINNER	MAGLIA ROSA	MAGLIA CICLAMINO	MAGLIA AZZURRA	MAGLIA BIANCA
S 1					
S 2					
S 3					
S 4					
S 5					
S 6					
S 7					
S 8					
S 9					
S 10					
S 11					
S 12					
S 13					
S 14					
S 15					
S 16					
S 17					
S 18					
S 19					
S 20					
S 21					





**IMPAGINAZIONE E REDAZIONE FABIO TICOZZELLI | EDISTUDIO MILANO
PLANIMETRIE, PROFILI, SALITE, TESTI TECNICI STEFANO DI SANTO
TRADUZIONI LUCIA VANDONE
FOTOGRAFIE LAPRESSE | CITTÀ DI TAPPA | ZAC WILLIAMS | MIRROR MEDIA
UNSPLASH | WIKIMEDIA COMMONS
PROGETTO GRAFICO ZAMPEDIVERSE STAMPA ERRESTAMPA**



Giro d'Italia
8-31 MAY 2026